

**Дальний Восток
– край
контрастов**

ПЛАН

УРОКА

- 1. ГП и его особенности**
- 2. Тектоническое строение и рельеф**
- 3. Климат**
- 4. Внутренние воды**
- 5. Органический мир**
- 6. Итоги урока**

Географическое положение

Тектоническое строение и рельеф

Климат

Внутренние воды


Органический мир

**Географическое
положение**

- **прибрежное положение;**
- **большая вытянутость (4500 км) с северо-востока на юго-запад;**
- **в составе имеет материковую, островную, полуостровную части;**
- **северные тер-рии находятся за полярным кругом, а южные - на широте Италии.**

Слайд
4

Вулканы Камчатки



Слайд
5
Гейзеры Камчатки



**Тектоническое
строение и
рельеф**

- **находится в зоне взаимодействия двух литосферных плит;**
- **вулканы, землетрясения, гейзеры, горячие источники;**
- **обширные нагорья на севере и горные хребты на юге чередуются низменными равнинами;**
- **Д. В. – часть великого Тихоокеанского рудного пояса.**

КЛИМАТ

Слайд
7

ЗИМА

суровая и
сухая

Зимний муссон

Сибирский
антициклон



500-
600мм

800-1000мм

1000-160
0мм


ЛЕТО

Летний муссон

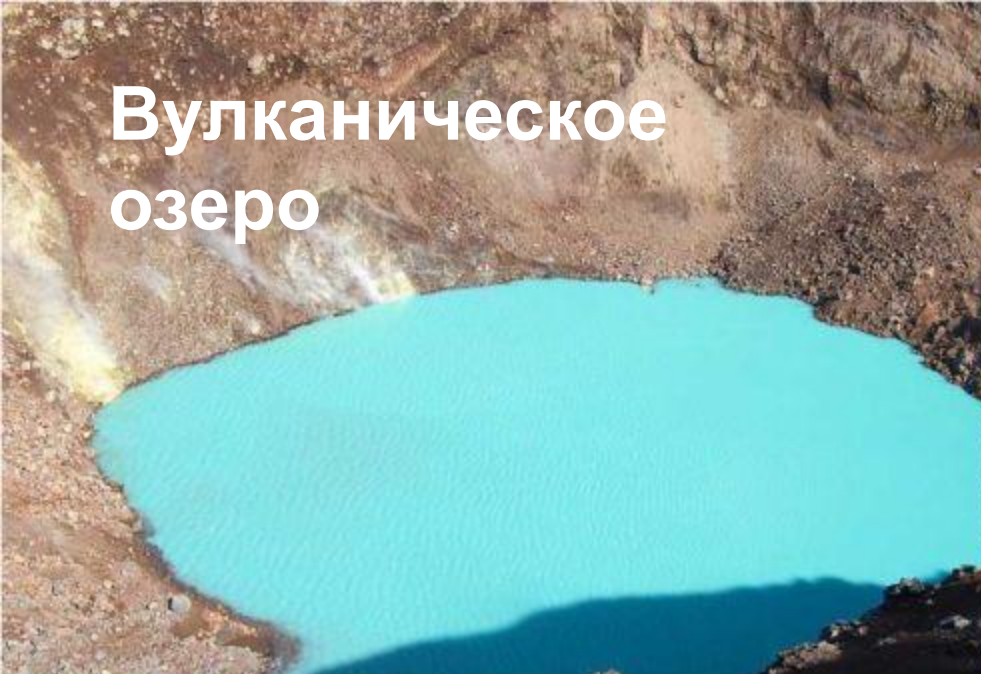
Климат

Велики контрасты температур и осадков между приморскими и внутренними районами.

Реки Дальнего Востока



**Вулканическое
озеро**




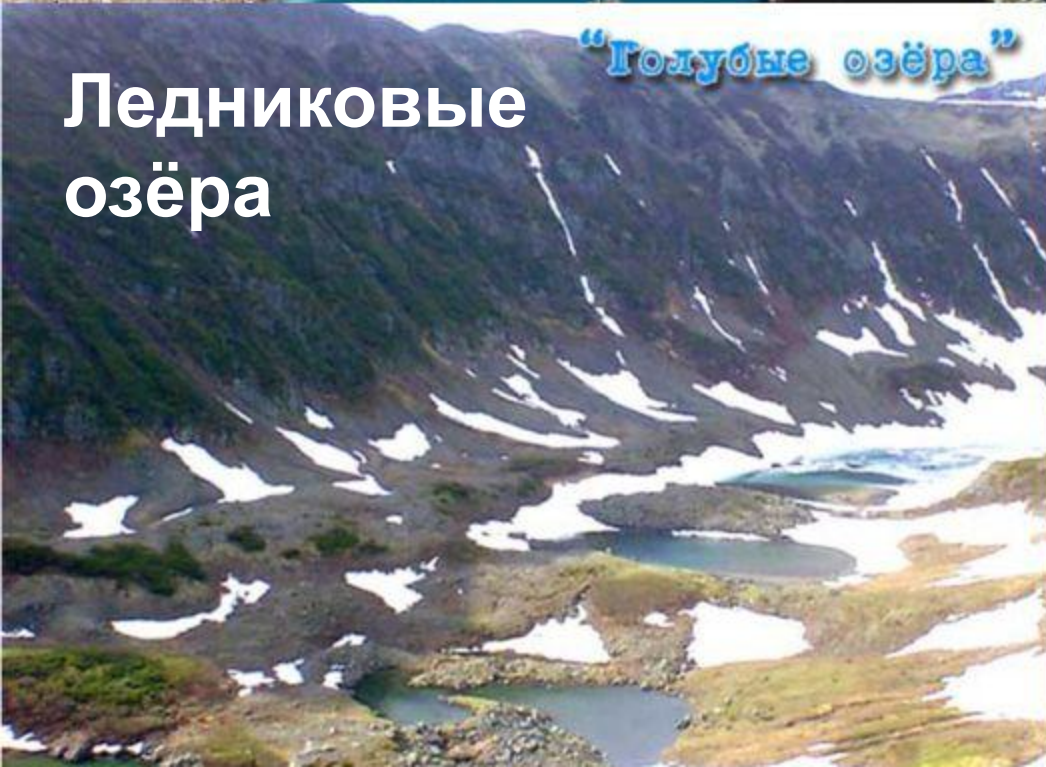
Слайд
10

**Озёра
Дальнего
Востока**



**Ледниковые
озёра**

“Голубые озёра”



**Озеро
Ханга**

Распространение многолетней мерзлоты



Внутренние воды

- на севере реки с весенним половодьем, а на юге с половодье в тёплую часть года;
- на севере распространена многолетняя мерзлота.

УССУРИЙСКАЯ ТАЙГА

Слайд
13



**Кедрово-широколиственный
лес**



**Пихта
черная**



Кедр корейский



Слайд
14



**Ель
аянская**

**Манчжурский
орех**



Слайд
15



**Амурский
бархат**




Тис



**Дикий
виноград**



Слайд
16



Лимонни



Актинидия коломикта



Слайд
17

Женьшень



Элестереккокк

www.bryansk.ru



Барбарис



кабарга
а




рысь



белка



КОЛОНОК



соболь

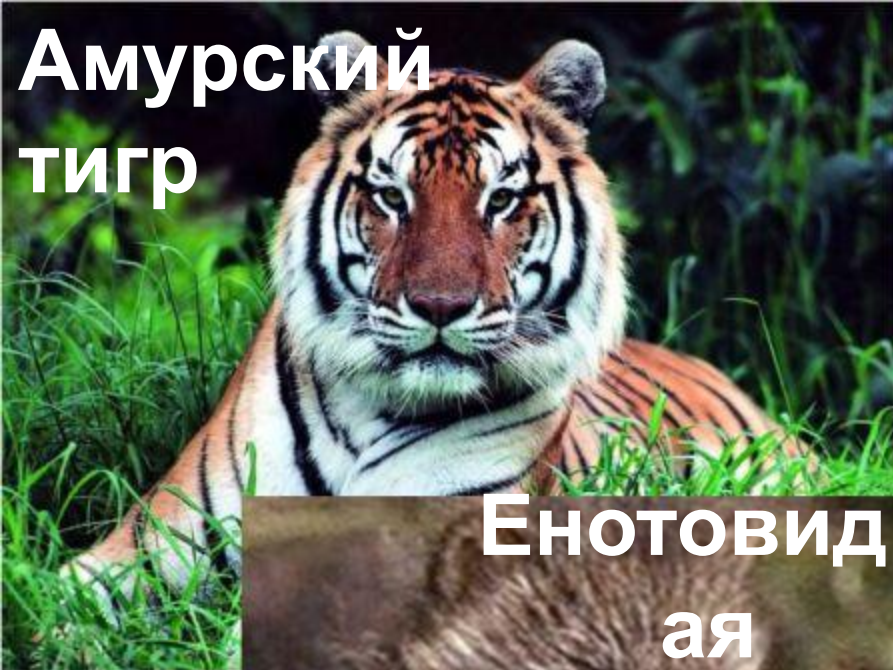


бурунду



марал

**Амурский
тигр**




**Пятнистый
олень**

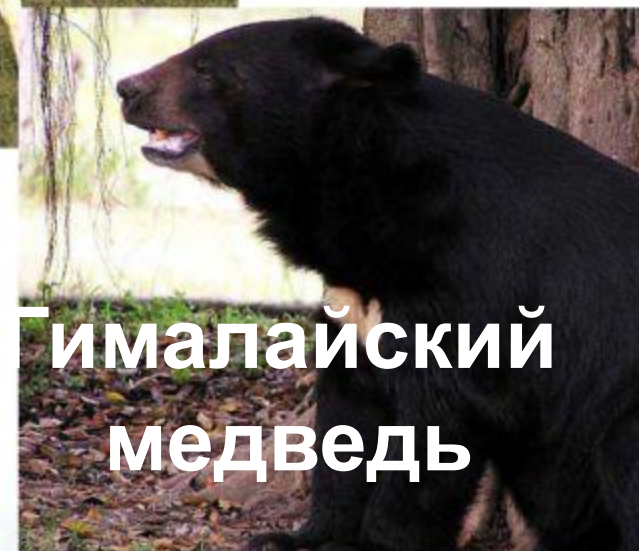


Слайд
19

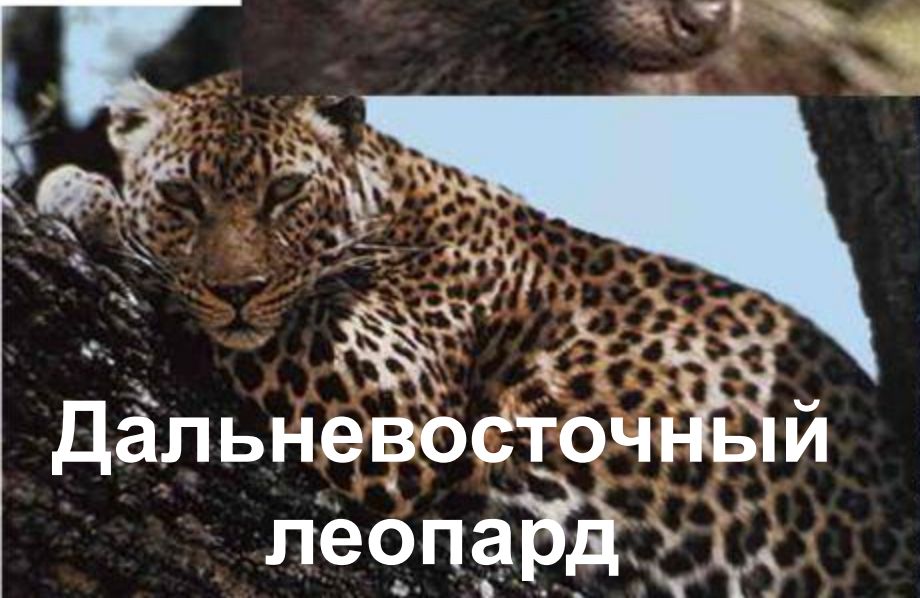
**Енотовидн
ая
собака**



**Гималайский
медведь**



**Дальневосточный
леопард**



Куница





**Манчжурский
фазан**



Утка

мандаринка



**Голубая
серока**

Слайд

21

Самая крупная в
России бабочка
махаон Маака.



Самый крупный в
России жук –
уссурийский дровосек.



Самая красивая бабочка России, махаон Маака
© Александр Огурцов / Фотобанк Лори



lori.ru/2167412

Органиче- ский мир

Богатый органический мир. Природные зоны от тундры на севере, с бродящими белыми медведями до широколиственных лесов с бархатным деревом и лианами, сквозь чащи которых пробирается уссурийский тигр на юге.

Географическое положение	<p>Прибрежное положение; большая вытянутость с северо-востока на юго-запад; в своем составе имеет материковую, островную, полуостровную части.</p> <p>Северные тер-рии находятся за полярным кругом, а южные - на широте Италии.</p>
Тектоническое строение и рельеф	<p>Активная тектоническая подвижность; вулканы, землетрясения, гейзеры, горячие источники. Обширные нагорья на севере и горные хребты на юге чередуются низменными равнинами.</p>
Климат	<p>Климат от арктического до умеренного. Велики контрасты температур и осадков между приморскими и внутренними районами.</p>
Внутренние воды	<p>На севере реки с весенним половодьем, а на юге с половодье в тёплую часть года. На севере распространена многолетняя мерзлота.</p>
Органический мир	<p>Богатый органический мир. Природные зоны от тундры на севере, с бродящими белыми медведями до широколиственных лесов с бархатным деревом и лианами, сквозь чащи которых пробирался уссурийский тигр на юге</p>

- 1. Камчатка, Чукотка.**
- 2. Сахалин, Курильские, Командорские.**
- 3. Берингово, Охотское, Японское.**
- 4. Цунами.**
- 5. Землетрясения и извержения вулканов.**
- 6. Гейзеры, Камчатки.**
- 7. Муссонный**
- 8. С материка, с моря.**
- 9. Дождя.**
- 10. Амур, Зейя, Буряя, Уссури.**
- 11. Муссонных дождей.**
- 12. Уссурийская тайга.**

Домашнее задание : § 45, подготовить интересную информацию для рекламного проекта:

- о Сахалине – 1 группа**
- о Чукотке – 2 группа**
- о Камчатке – 3 группа**
- о Командорских островах -4 группа**
- о Приморье -5.1 группа**
- о Курильских островах – 5.2 группа**