

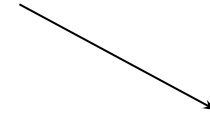
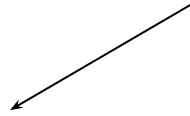
Рельеф суши Равнины



Равнина – это обширный участок
земной поверхности с ровной или
слабоволнистой поверхностью.



Рельеф равнин



Плоские равнины

Холмистые равнины



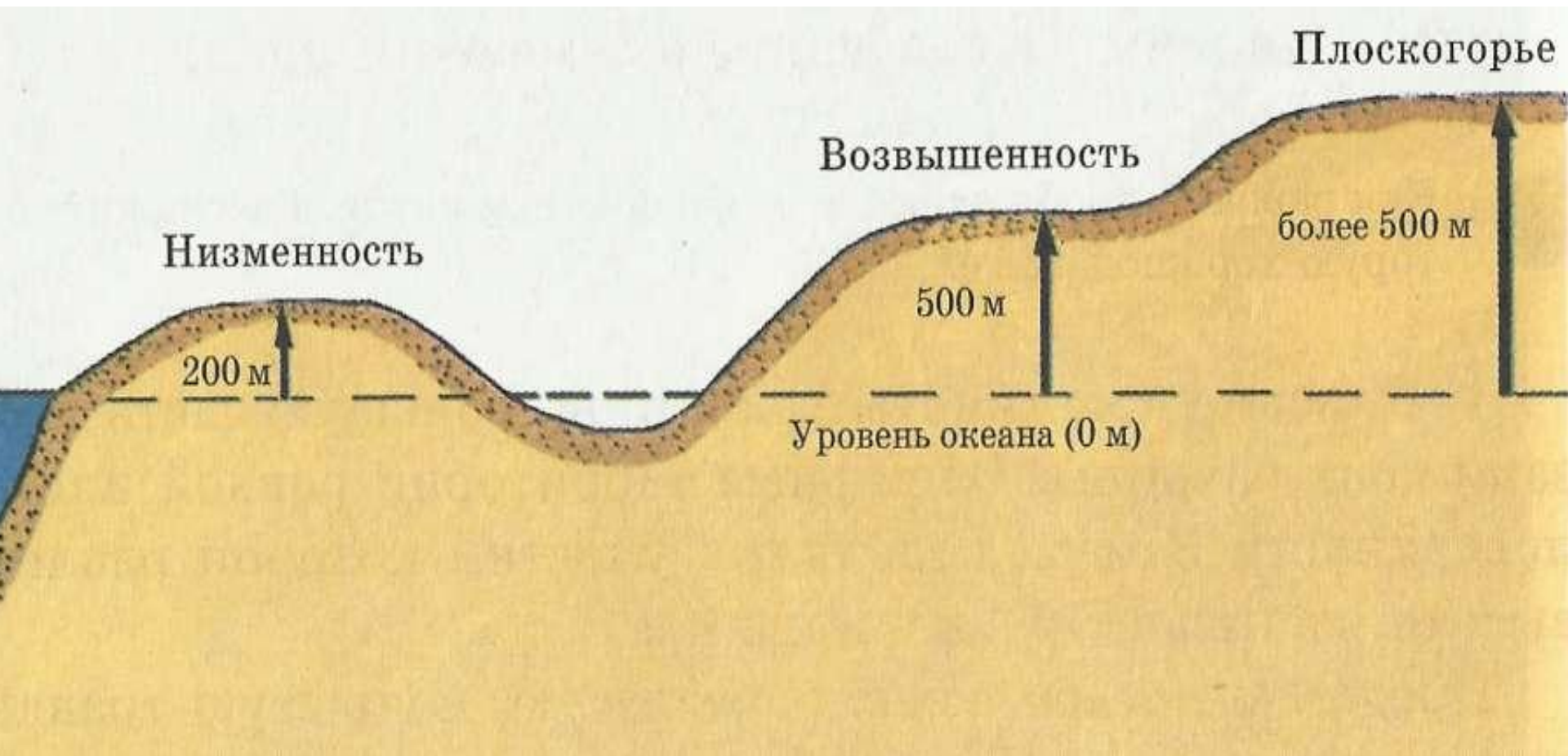
Западно – Сибирская равнина



Восточно-Европейская равнина



Различия равнин по высоте



Различие равнин по высоте

```
graph TD; A[Различие равнин по высоте] --> B[Низменности<br/>От 0 до 200 м]; A --> C[Возвышенности<br/>От 200 м до 500 м]; A --> D[Плоскогорья<br/>От 500 м и выше];
```

Низменности
От 0 до 200 м

Возвышенности
От 200 м до 500 м

Плоскогорья
От 500 м и выше

Амазонская низменность



Среднерусская возвышенность



Приволжская возвышенность



Среднесибирское плоскогорье

