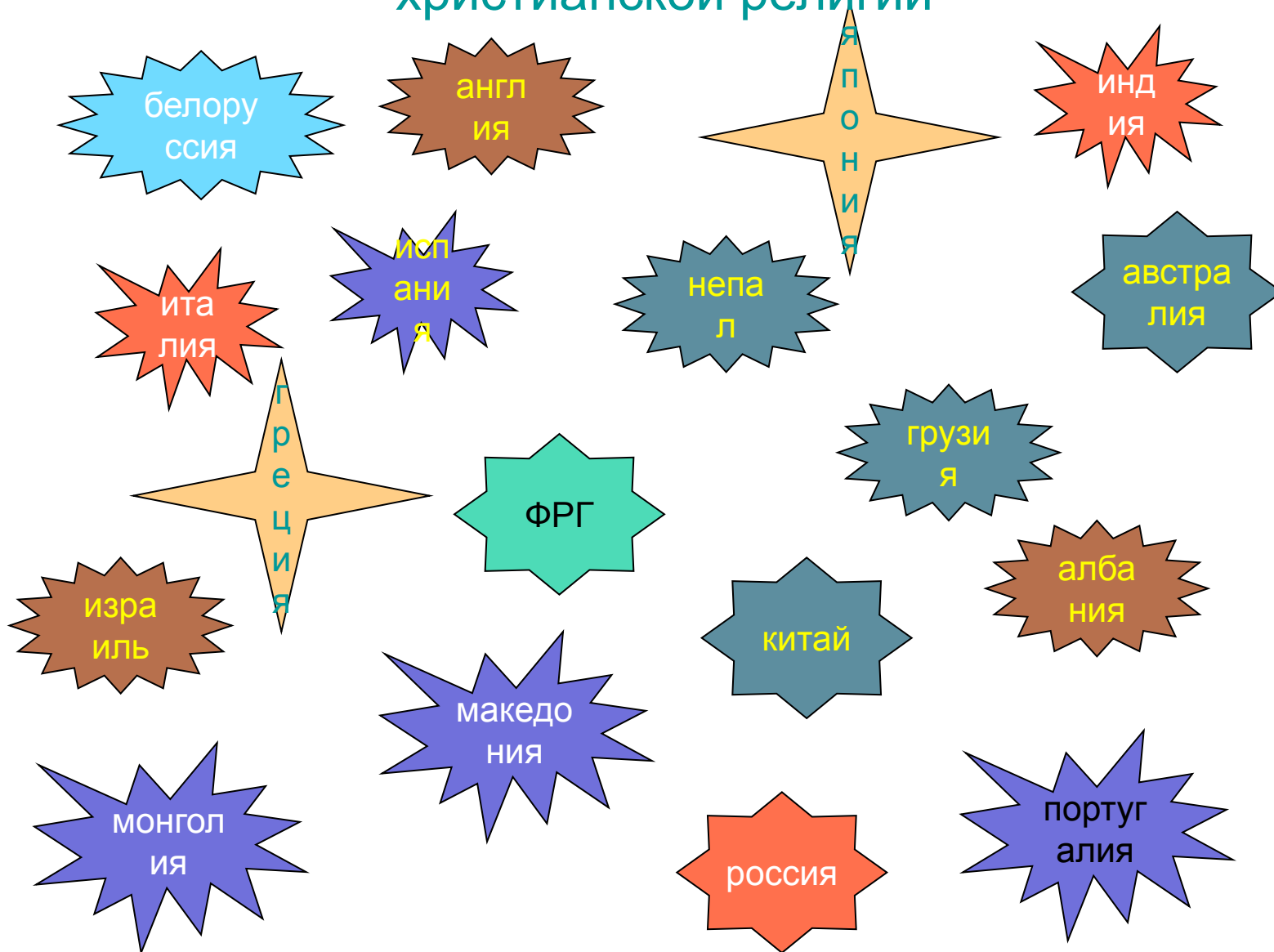






Назвать страны распространения христианской религии






православие




КАТОЛИЦИЗМ



протестантизм



МУСУЛЬМАНСТВО




БУДДДИЗМ



ИНДУИЗМ



СИНТОИЗМ



ИУДАИЗМ

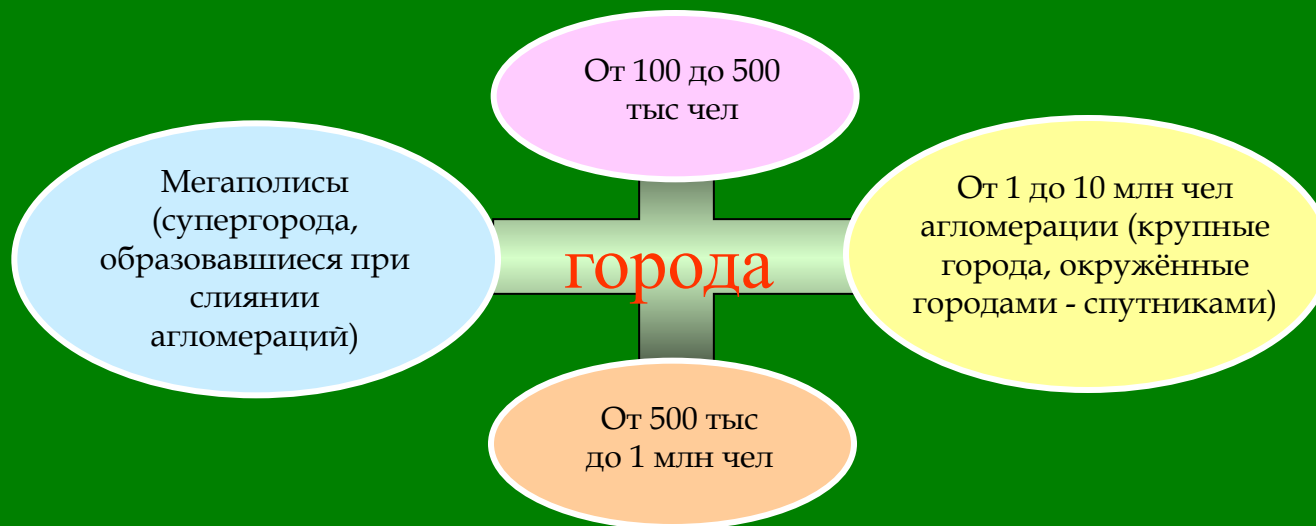


- Главными факторами, позволяющими отличить городской населенный пункт от сельского, является численность его населения, причем занятого преимущественно вне сельского хозяйства. Кроме того, в городе иной, по сравнению с сельской местностью, характер жилой застройки и более высокая плотность населения.

"Город - это единство непохожих"

Аристотель

- В мире не существует единых критериев выделения городов. В США к городам относят поселения, достигшие 2,5 тыс. жителей, в Нидерландах - 20 тыс., в Исландии - 200 человек. В некоторых странах к городам относятся все административные центры, независимо от численности проживающего в них населения. В России городом считается поселение, имеющее не менее 12 тыс. человек.
- В общем виде города можно классифицировать следующим образом:





ГОРОД

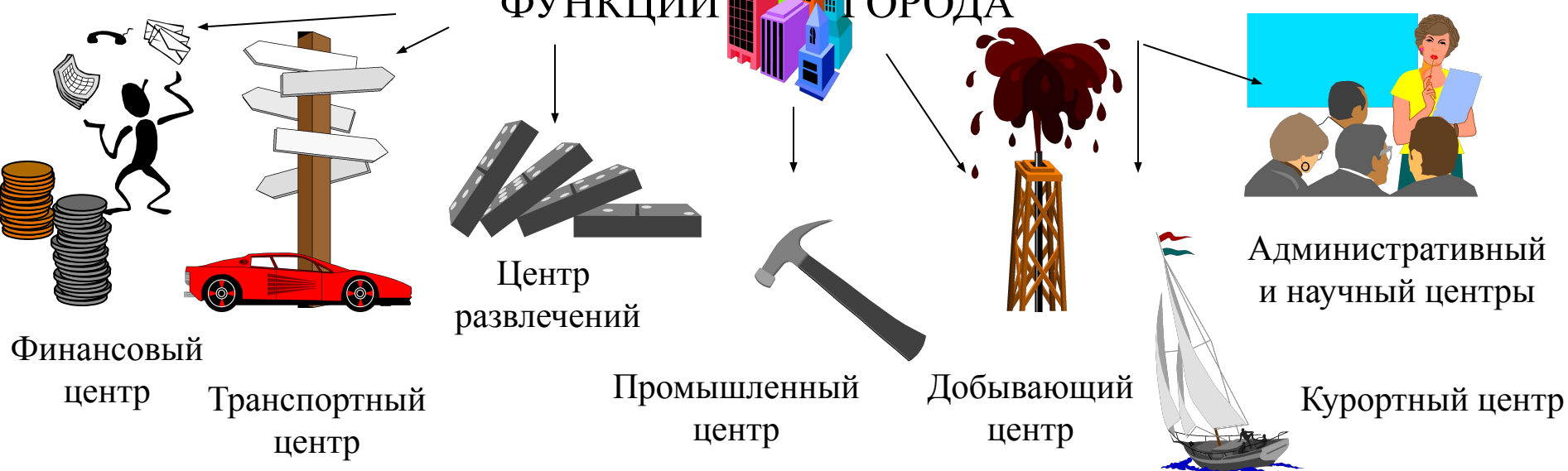
ГОРОД ФУНКЦИИ ГОРОДА

• это населённый пункт, большая часть жителей которого занята в промышленности и сфере услуг

по количеству населения

малые	средние	большие	крупные	крупнейшие	миллионеры
ИСТРА	РЕЙКЬЯВИК	НОВГОРОД	ТИРАНА	ДУБЛИН	МОСКВА
< 50 тыс	50 - 100 тыс	100 - 250 тыс	250 - 500 тыс	500 - 1 млн	> 1 млн.

ФУНКЦИИ ГОРОДА





Древний
индейский город -
Мачу-Пикчу



Город - курорт - Анапа



Столица Австралии - Канберра




Город
развлечений -
Лас-Вегас

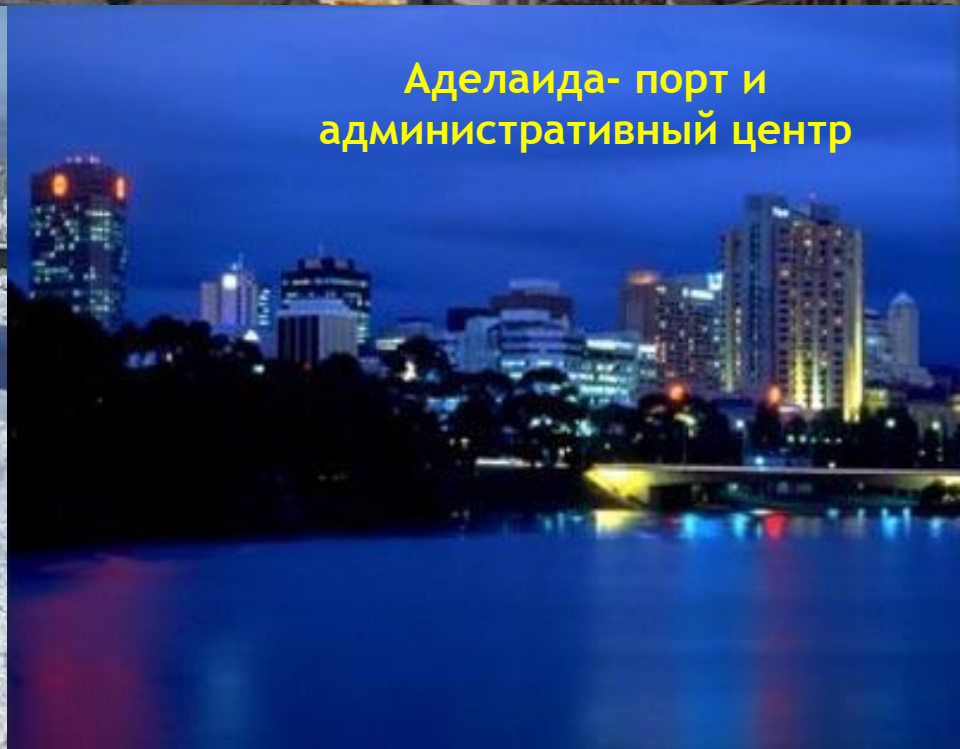
Город - государство -
Сан - Марино



Город - порт - Архангельск



Аделаида- порт и
административный центр



Промышленный центр - Норильск
(крупнейший центр медно-никелевой
промышленности)



Герб города ЗВЕНИГОРОД



Функции города могут меняться в связи с изменением геополитического положения, его роли и значения в хозяйстве страны "Функциональную" историю города можно изучить, ознакомившись с его первоначальным и современным гербами.

Изначально город строился как крепость, что нашло отражение на его старинном гербе. Сейчас - это один из исторических центров России, входящих в состав Московского региона. В результате в верхнем левом углу герба появился символ Москвы.

ТИПЫ ГОРОДОВ

Города характеризуются региональными различиями. Принято выделять типы городов:

*Западноевропейский,
арабский,
африканский,
латиноамериканский,
североамериканский*

Они складывались под влиянием разных факторов: исторических, экономических, географических, религиозных и т.д.

Западноевропейский город



Западноевропейский город: корнями восходит к временам Римской империи.

В центре - рыночная площадь, ратуша, собор. От центра радиально расходятся узкие улицы старого города.

Западноевропейский город



Западноевропейский город: корнями восходит к временам Римской империи.


В центре - рыночная площадь, ратуша, собор. От центра радиально расходятся узкие улицы старого города.

Арабский город

Арабский город: делится на новую и старую части. Ядром старой части обычно служит укрепление (**цитадель**). Ее тесным кольцом окружают кварталы старого города. Главное украшение - **красочные базары**



Африканский город



Африканский город: складывался под влиянием европейской колонизации, привнесенной ею религии - христианства, а также позднее - мусульманства. Сочетаются постройки европейского типа с восточными базарами, мечетями и нищими кварталами

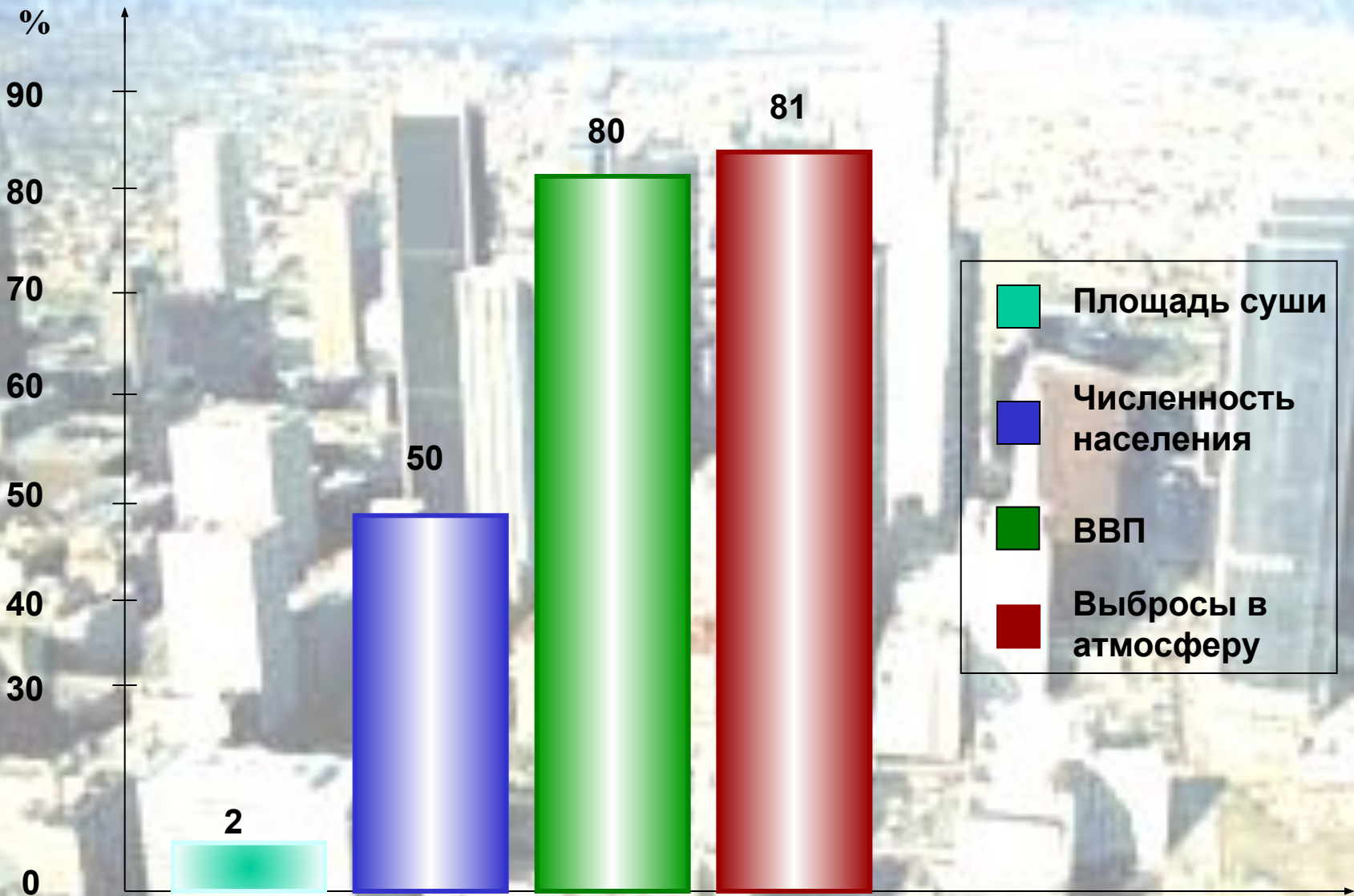
Латиноамериканский город

Латиноамериканский город: создавался как колониальный город по единому плану, который Испания и Португалия разработали для своих владений. Центральная часть похожа на центр европейского города. На окраинах образовались пояса нищеты, в которых проживает 30-50% населения города.

Североамериканский город

Североамериканский город: отличается специфическими чертами, прежде всего своей молодостью. Характерна четкая прямоугольная планировка с Деловым центром (даунтаун), в остальных частях города - малоэтажные дома индивидуальной застройки.

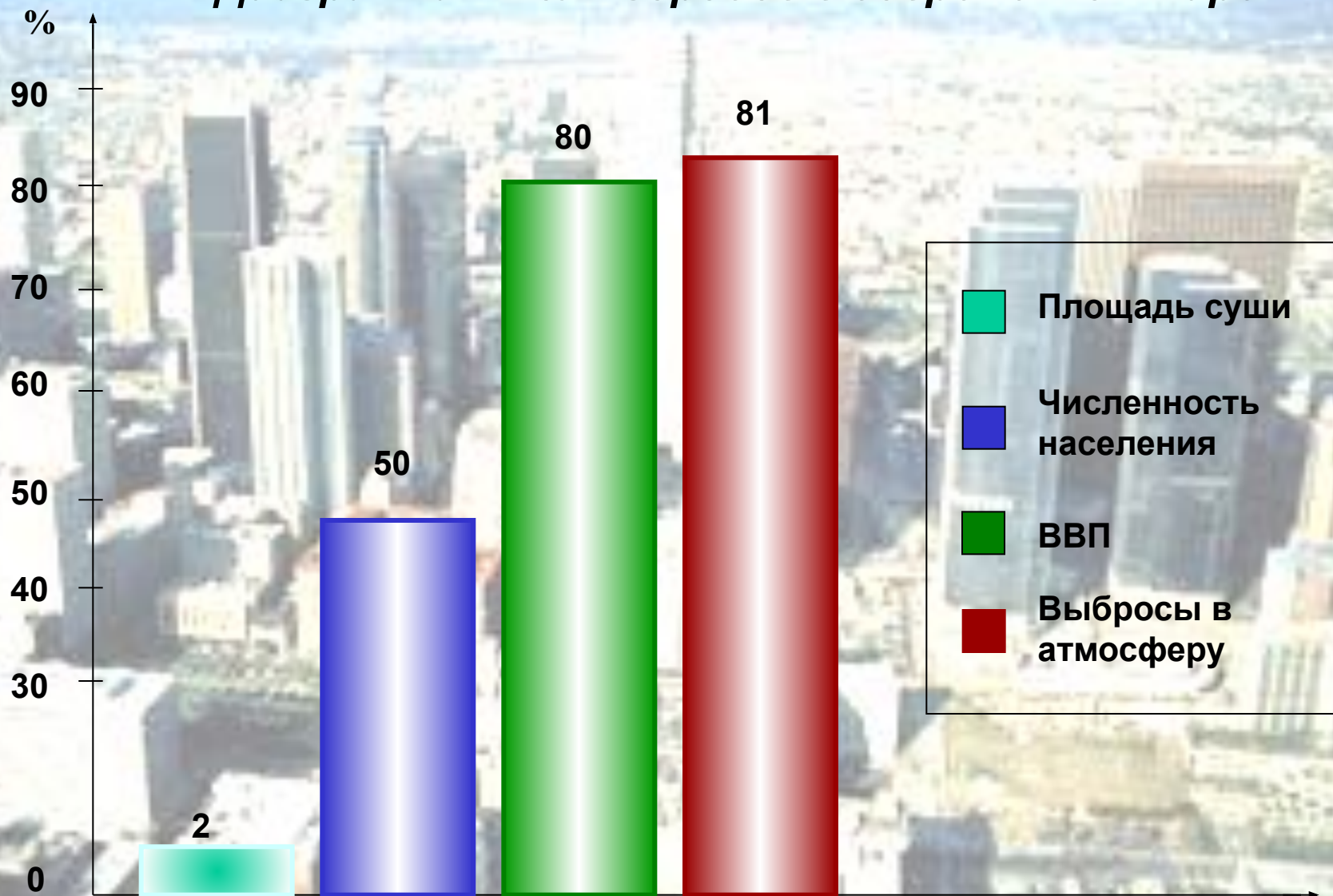
Диаграмма: «Роль городов в современном мире»



Вывод:

Показатели городов

Диаграмма: «Роль городов в современном мире»



Вывод:

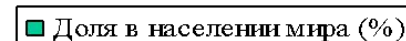
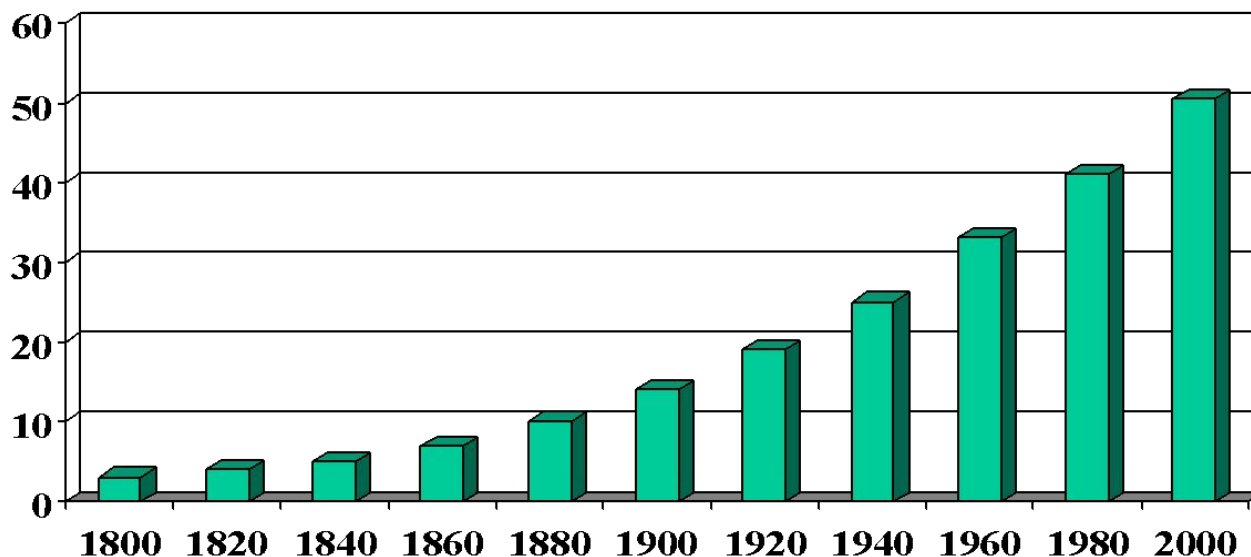
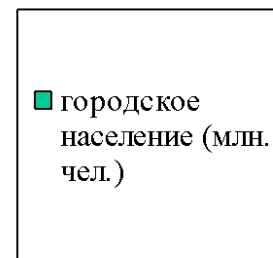
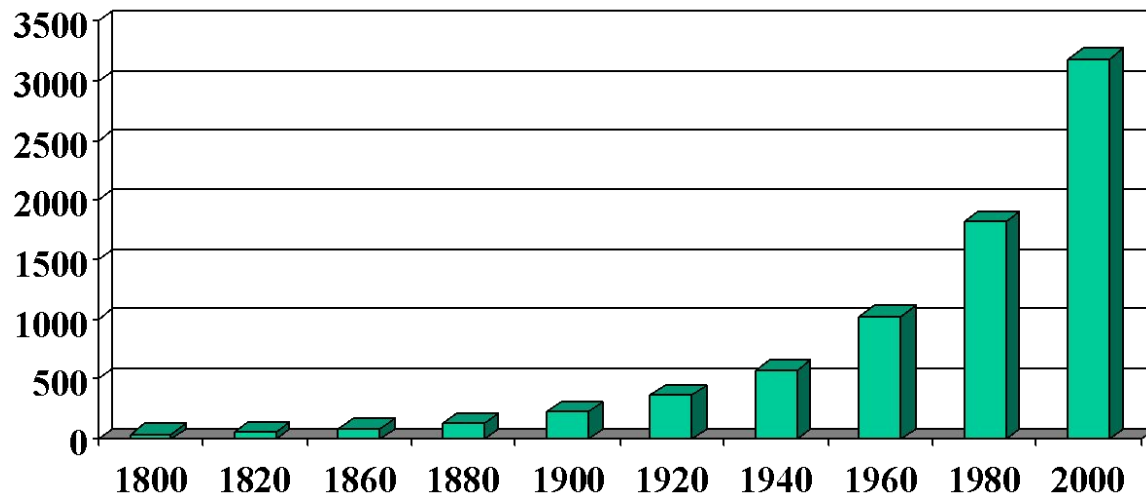
Показатели городов

Проблемы городов в XXI веке приобрели глобальный характер, ими занимаются представители разных научных дисциплин - экономисты, социологи, экологи. Географов интересует прежде всего пространственные аспекты урбанизации - закономерности размещения городов и функционирования городского пространства, системы расселения, а также экологические проблемы городов.



II. Урбанизация - процесс роста городов и городского населения, распространения городского образа жизни, повышение экономической роли города.

Диаграмма: «Динамика мирового процесса урбанизации».




Вывод: в 20 веке происходит «городской бум» - резкий скачок численности городского населения.

РОСТ
ГОРОДОВ



РОСТ
ГОРОДСКОГО
НАСЕЛЕНИЯ

ФОРМИРОВАНИЕ
СЛОЖНЫХ ГОРОДСКИХ
СИСТЕМ

An aerial photograph of the Illinois State Capitol building in Springfield, Illinois. The building features a prominent white dome and a large, circular, two-story portico with many columns. The surrounding area is a mix of green lawns and urban buildings. A large, white, semi-transparent callout box is overlaid on the left side of the image, containing text in Russian.

Урбанизация сопровождается повышением роли городов в жизни общества, распространением городского образа жизни и формированием систем расселения

ЧЕРТЫ СОВРЕМЕННОЙ УРБАНИЗАЦИИ

- Быстрые темпы роста городского населения
- Концентрация промышленности и населения в больших городах
- «Расползание» городов, расширение их территории

*В результате «расползания» городов
появляются **городские агломерации***

В настоящее время насчитывается около 20 агломераций

КРУПНЕЙШИЕ ГОРОДСКИЕ АГЛОМЕРАЦИИ МИРА (млн.чел.)



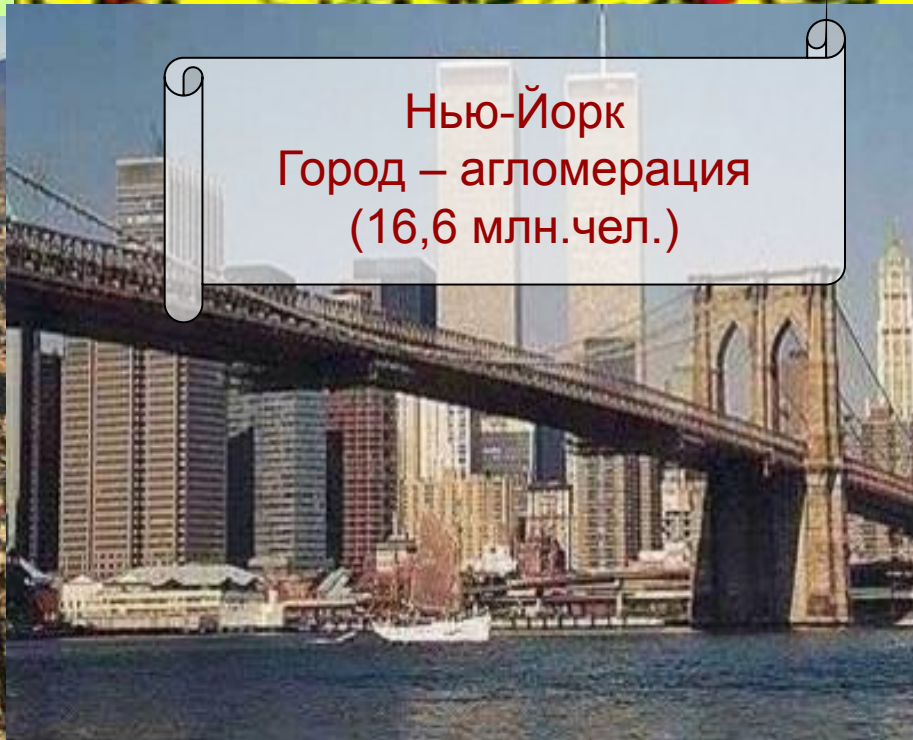
АГЛОМЕРАЦИЯ - это группа близкорасположенных городов, объединенных связями: культурно-бытовыми, трудовыми, производственными



Московская
агломерация



Мехико
Город - агломерация
(17,9 млн.чел)



Нью-Йорк
Город – агломерация
(16,6 млн.чел.)

МЕГАПОЛИСЫ МИРА

Мегалополис - это урбанизированная зона, образованная сросшимися агломерациями. Всего в мире насчитывается шесть мегалополисов:

Европа – 2:

Английский,
Прирейнский;

США – 3:

Сан-Сан,

Чипитс,

Босваш;

Япония – 2:

Токайдо

Английский и Прирейнский мегалополисы



МЕГАПОЛИСЫ МИРА

Мегалополис - это урбанизированная зона, образованная сросшимися агломерациями. Всего в мире насчитывается шесть мегалополисов:

Европа – 2:

Английский,
Прирейнский;

США – 3:

Сан-Сан,

Чипитс,

Босваш;

Япония – 2:

Токайдо

Английский и Прирейнский
мегалополисы

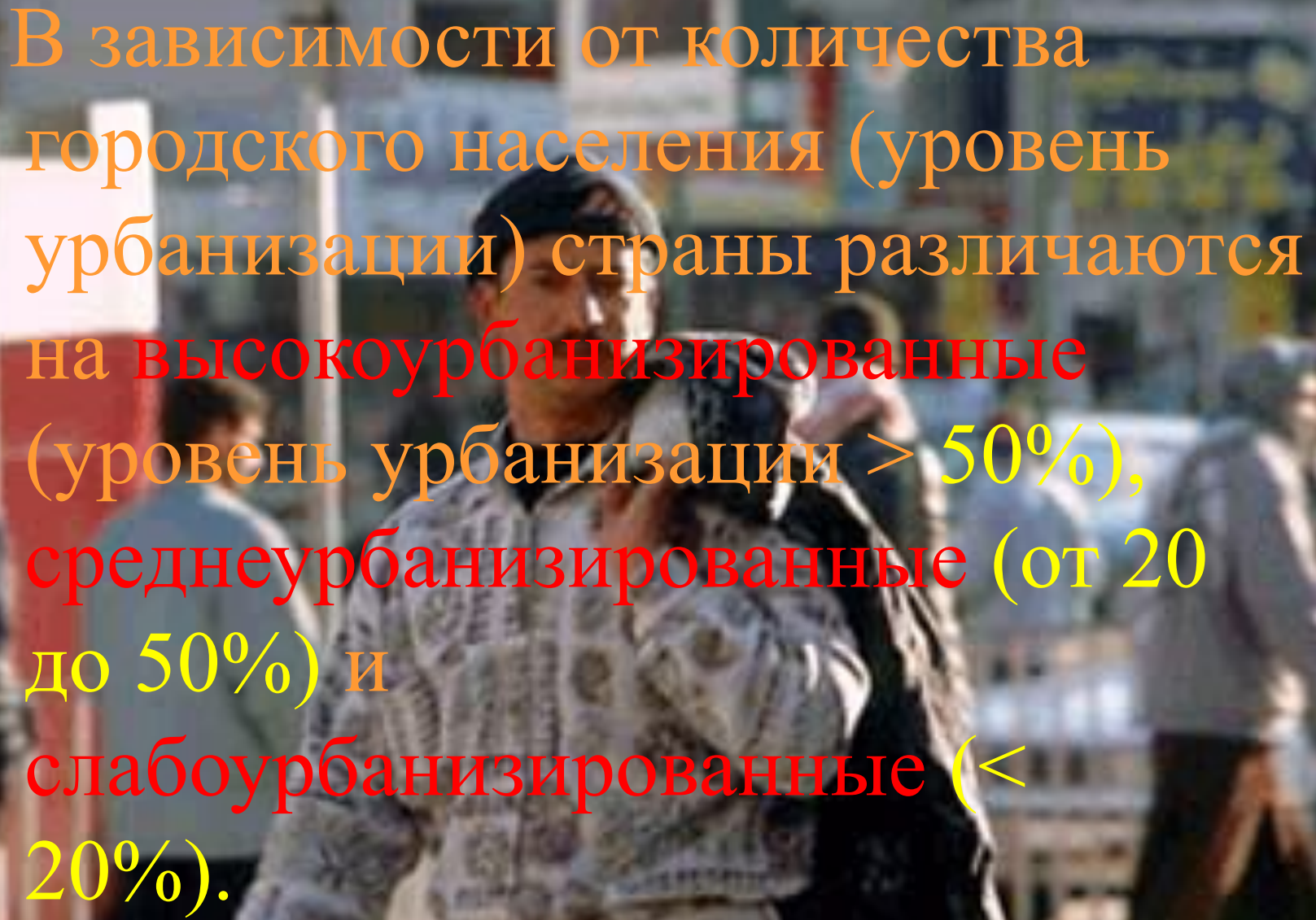


Мегалополисы США

ЛОЖНАЯ УРБАНИЗАЦИЯ - стремительный рост численности городского населения, не сопровождающийся ростом числа рабочих мест => появление неблагоустроенных трущоб

РУРБАНИЗАЦИЯ - распространение городских форм жизни в сельских поселениях, за счет миграции в них городских жителей

СУБУРБАНИЗАЦИЯ - процесс роста и развития пригородной зоны крупных городов, при этом темпы развития **городов - спутников** более высокие, чем темпы развития ядра агломерации



В зависимости от количества городского населения (уровень урбанизации) страны различаются на высокоурбанизированные (уровень урбанизации $> 50\%$), среднеурбанизированные (от 20 до 50%) и слабоурбанизированные ($< 20\%$).

В зависимости от количества городского населения (уровень урбанизации) страны различаются

Страны с высоким уровнем урбанизации (доля городского населения свыше 50%)	Страны среднеурбанизированные (доля городского населения от 20% до 50%)	Страны слабоурбанизированные (доля городского населения ниже 20%)

В зависимости от количества городского населения (уровень урбанизации) страны различаются

Страны с высоким уровнем урбанизации (доля городского населения свыше 50%)

КУВЕЙТ – 97

БЕЛЬГИЯ -95

ВЕНЕСУЭЛА – 93

ВЕЛИКОБРИТАНИЯ – 89

АРГЕНТИНА – 88

АВСТРАЛИЯ – 85

ШВЕЦИЯ - 83

Страны среднеурбанизированные (доля городского населения от 20% до 50%)

ИНДИЯ

ВЬЕТНАМ

ИНДОНЕЗИЯ

МАЛАЙЗИЯ

СЕНЕГАЛ

КОНГО

Страны слабоурбанизированные (доля городского населения ниже 20%)

БУРУНДИ - 8

РУАНДА - 8

УГАНДА - 12

ЭФИОПИЯ - 13

НЕПАЛ - 14

МАЛАВИ - 13

НИГЕР - 17

По уровню урбанизации все страны делят на три группы

ВЫСОКОУРБАНИЗИРОВАННЫЕ

> 51 %

СРЕДНЕУРБАНИЗИРОВАННЫЕ

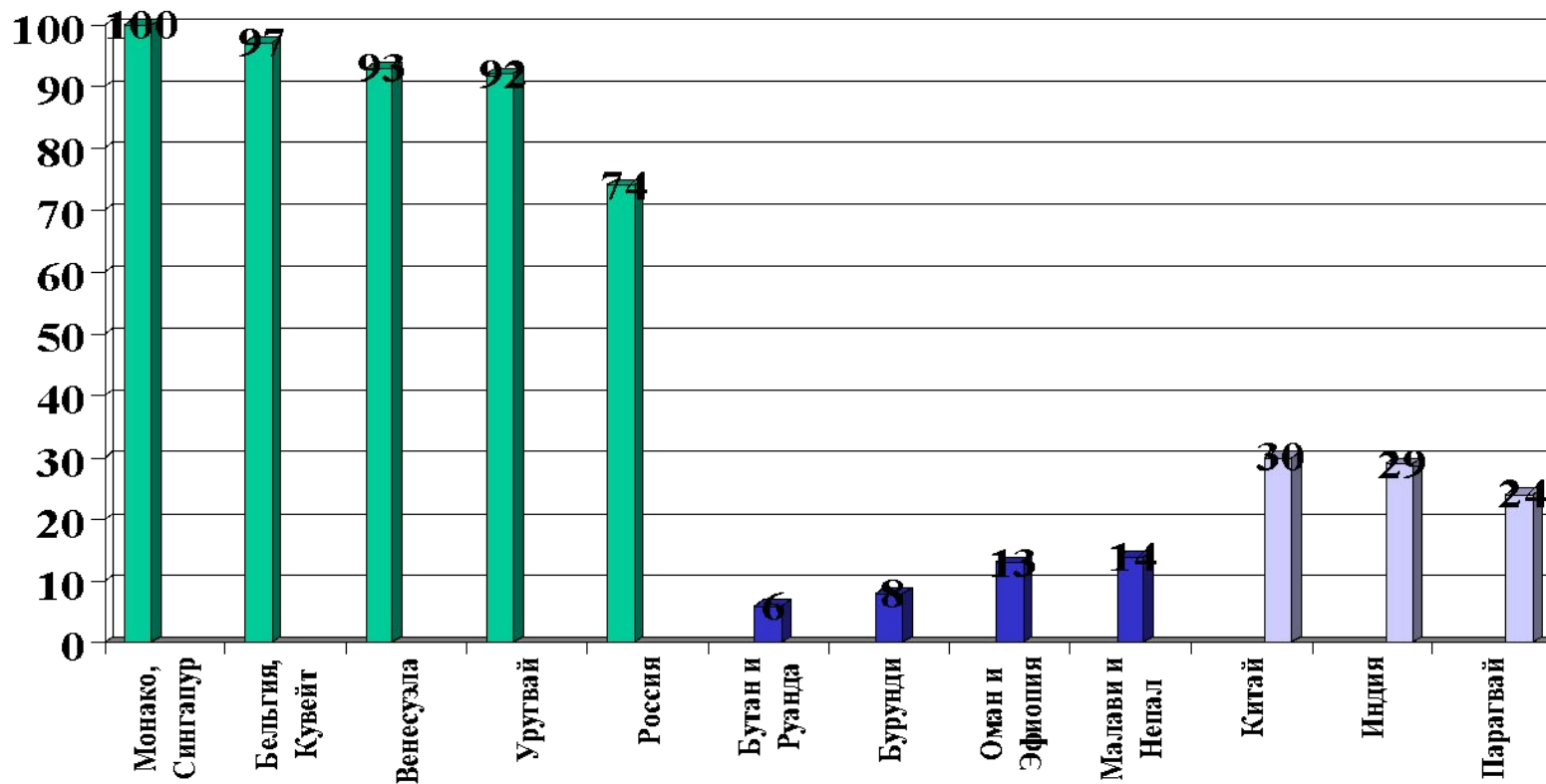
20 - 50%

СЛАБОУРБАНИЗИРОВАННЫЕ

< 20%

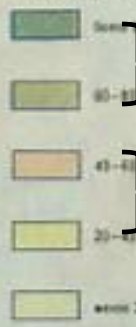
карта

Доля городского населения в разных странах (в %)



Уровень урбанизации

УДЕЛЬНЫЙ ВЕС ГОРОДСКОГО НАСЕЛЕНИЯ (в процентах)




более 50%

от 20 до 50%

менее 20%


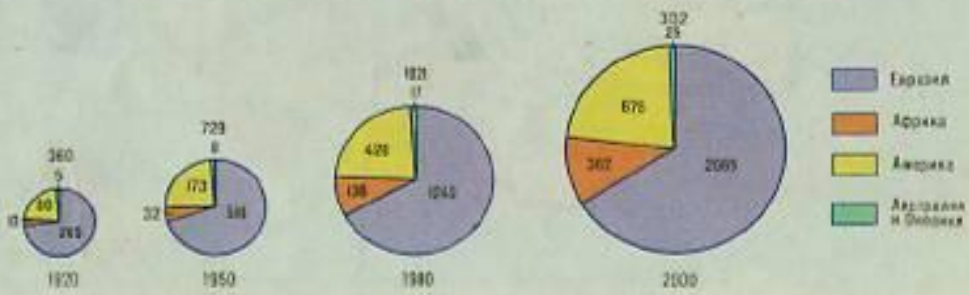
ГОРОДА С НАСЕЛЕНИЕМ 1 млн и более жителей



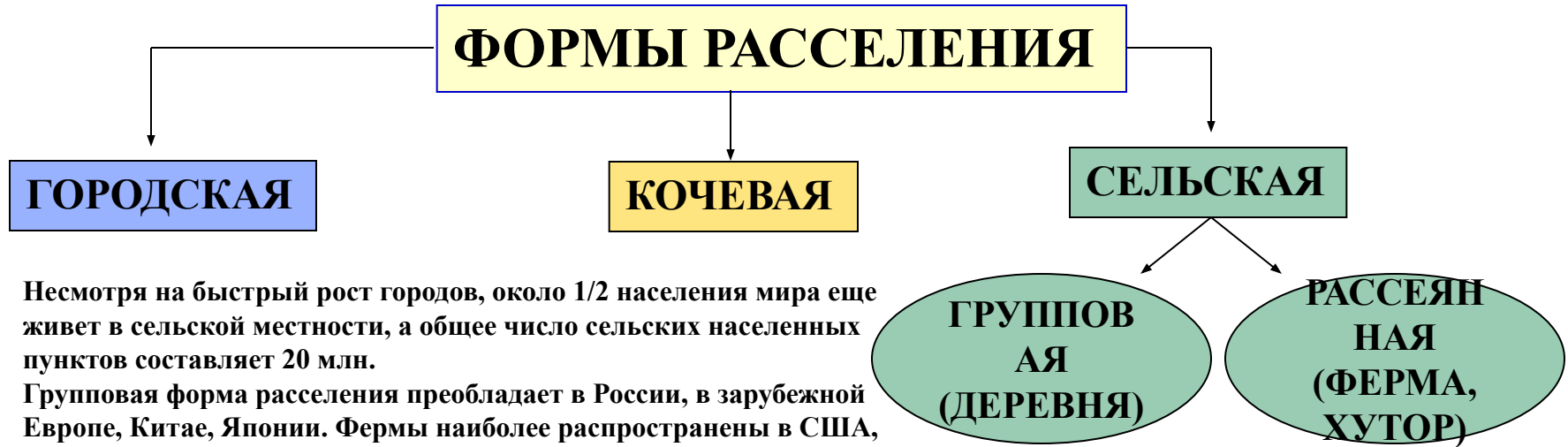
Масштаб 1:30 000 000



ЧИСЛЕННОСТЬ ГОРОДСКОГО НАСЕЛЕНИЯ (млн. человек)



Кроме городской формы расселения существуют еще две:



Несмотря на быстрый рост городов, около 1/2 населения мира еще живет в сельской местности, а общее число сельских населенных пунктов составляет 20 млн.

Групповая форма расселения преобладает в России, в зарубежной Европе, Китае, Японии. Фермы наиболее распространены в США, Канаде, Австралии.

В районах кочевого скотоводства постоянные поселения вообще отсутствуют, это характерно для Монголии, а так же для коренных народов севера России, Канады, США.

Назовите крупнейшие агломерации мира с населением более 14 млн человек

Нью-
Йорк

Москва

Сингапу
р

Мехико

Джакарт
а

Токио

Бомбей

Париж

Бонн

Лос-
Анджелес

Сеул

Ванкуве
р

Сан-
Паулу

Минск

Рим

Пекин


Баку

Калькутт
а

Шанхай

Осло





**ОТВЕТ
ПРАВИЛЬНЫЙ!**



ОШИБКА

ДОМАШНЕЕ ЗАДАНИЕ

Сформулируйте вывод по теме урока

Тема 3 §4 (в учебнике В.П. Максаковского)

Выполните задание к уроку.

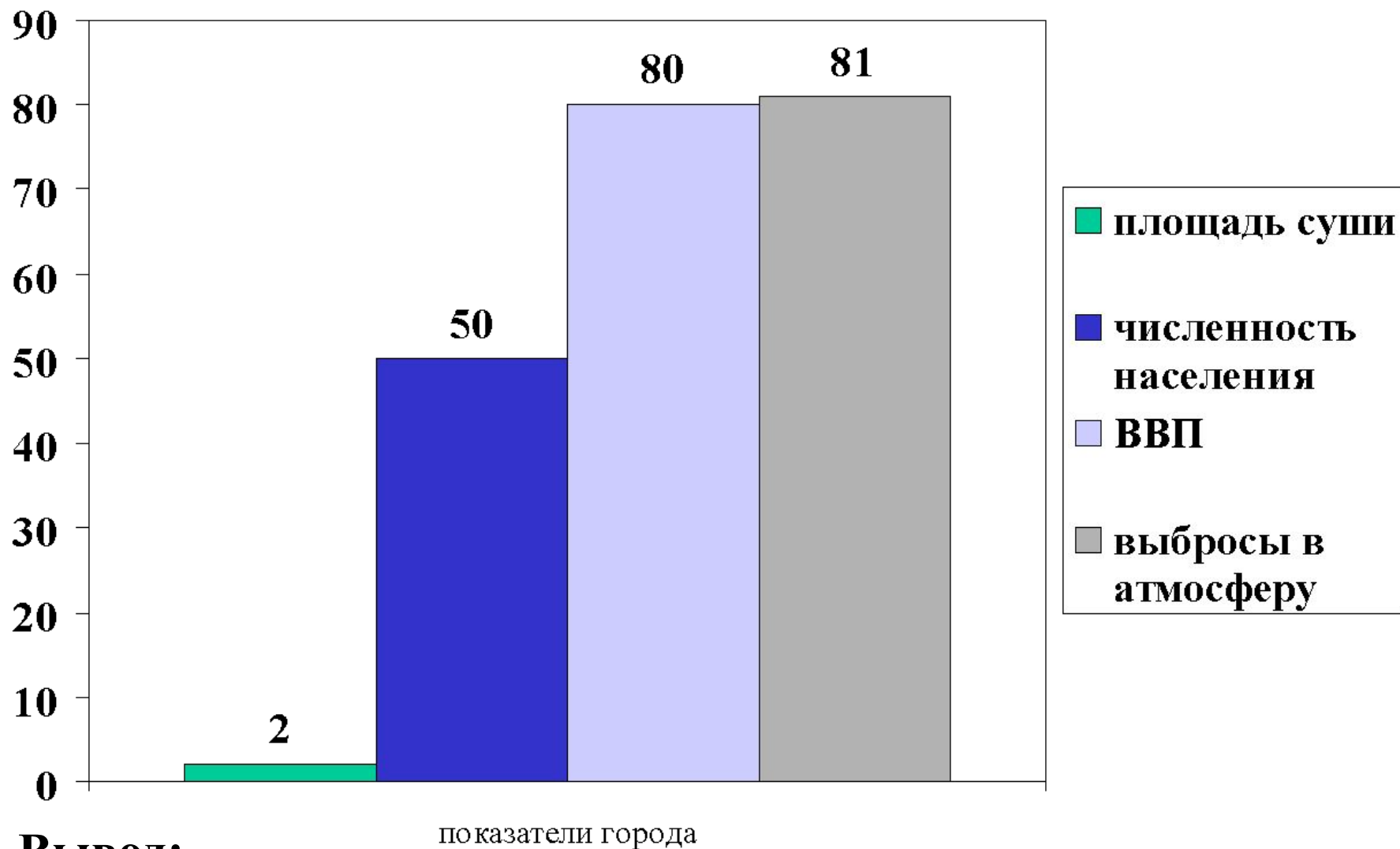
На контурную карту нанести:

Крупнейшие города мира

Мегалополисы

Высокоурбанизированные, среднеурбанизированные, слабоурбанизированные страны (по 5 примеров)

Диаграмма: «Роль городов в современном мире»



Вывод:

показатели города

Диаграмма: «Роль городов в современном мире»

