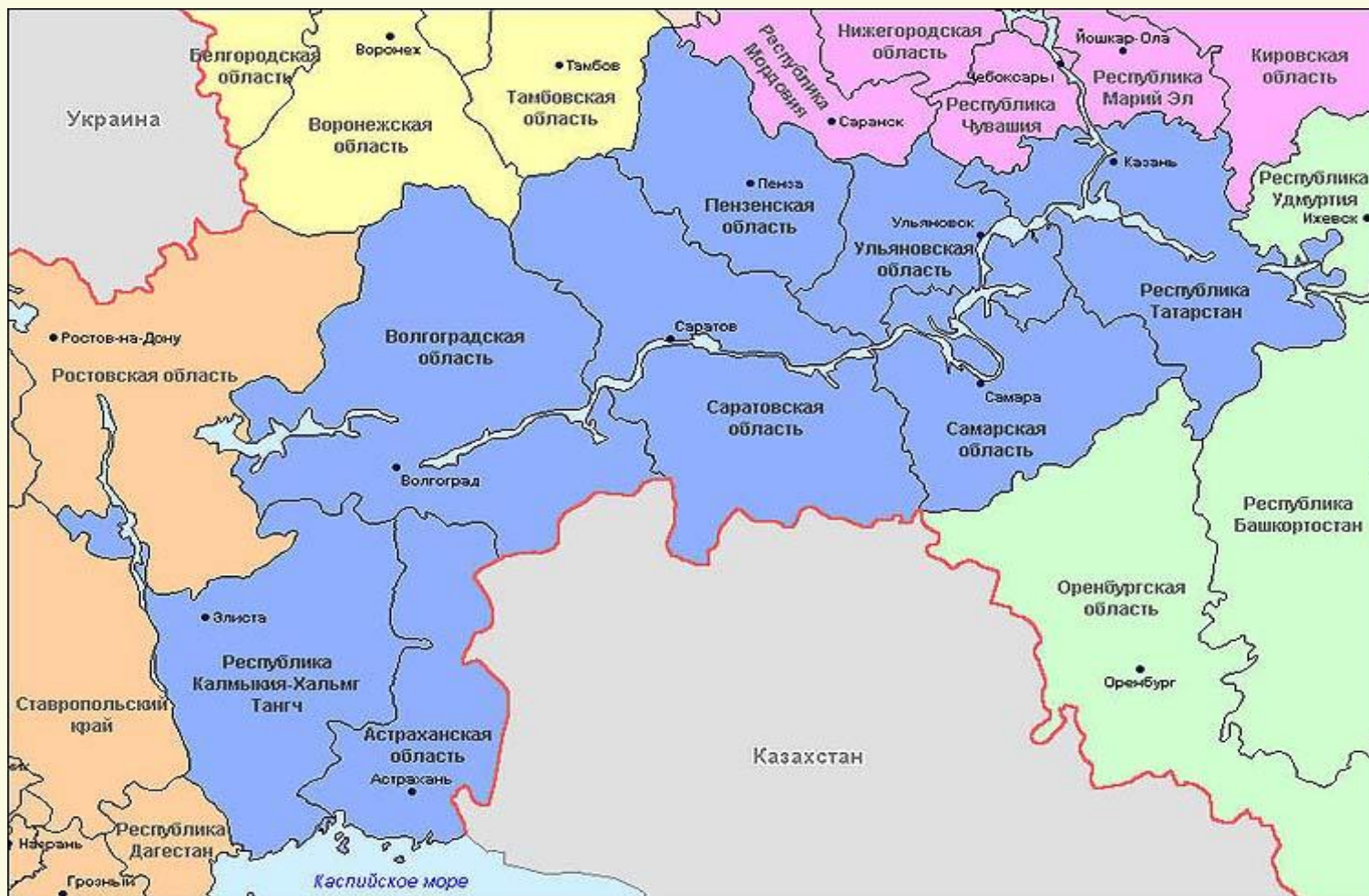
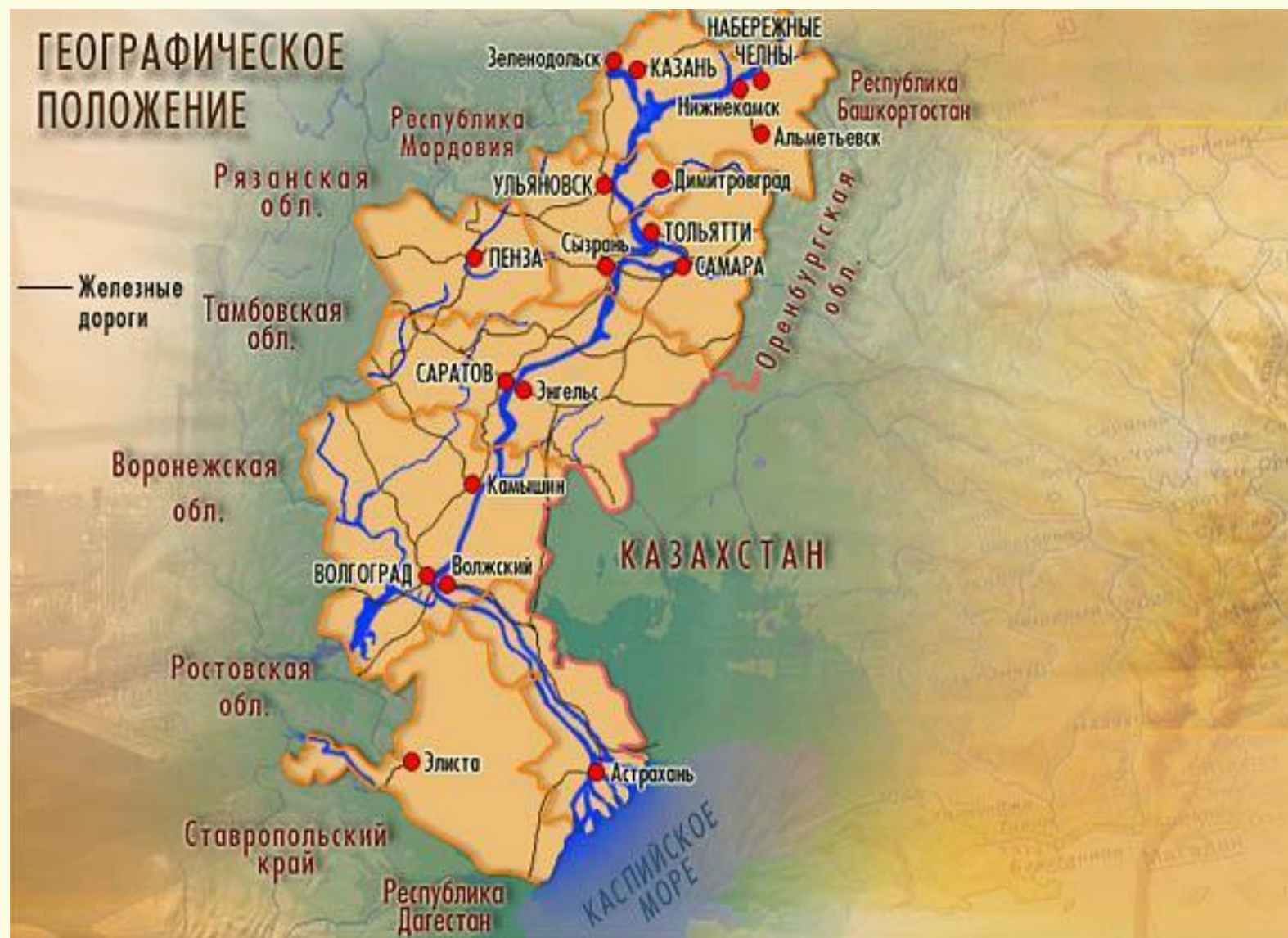


ПОВОЛЖЬЕ

Состав региона: области: Ульяновская, Самарская, Саратовская, Волгоградская, Астраханская, Пензенская; республики: Татарстан(Казань), Калмыкия(Элиста)



Поволжский экономический район:



Роль Волги в формировании района

Придаёт району своеобразную форму: район вытянут почти на 1500 км по меридиану, по форме напоминает раскидистое дерево

Оказывает сильное влияние на ГП района: благодаря реке имеет выход к пяти морям.

Является природным и хозяйственным стержнем района: река связывает прилегающие к ней территории, с ней связаны многие отрасли хозяйства.

Покажите на карте к каким морям имеет выход Поволжье?

Волга не только формирует район, но и разделяет территорию района на части

Поволжский экономический район:

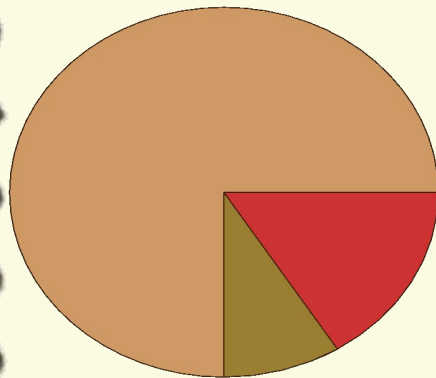




**К богатствам района
относятся
агроклиматические
ресурсы, огромные
площади
сельскохозяйственных
угодий, крупные
водные ресурсы**

Население

- Население около 11 млн. человек.
- Национальный состав населения



■ Русские

■ Татары

■ калмыки, чуваша, мордва, украинцы, казахи


- Религии: христианство (православие), ислам (татары) и буддизм-ламанизм (калмыки).
- 74% - городское население.

По карте атласа определите:

- Города-миллионеры
- Города с населением от 500 тысяч до 1 миллиона человек.

Определите по описанию название города:











Названия городов:

1. Саратов
2. Волгоград
3. Самара
4. Астрахань
5. Тольяти

Домашние задание

§51, заполнить таблицу: «Отрасли специализации Поволжского экономического района»

Отрасли специализации	Продукция отраслей	Центры и факторы размещения