

# **Автошкола «НАША МАРКА»**

**+7 902 702 6 102**

**[vk.com/avtonm29](https://vk.com/avtonm29)**

**[naschamarka29.ru](https://naschamarka29.ru)**

Автошкола НАША  
МАРКА 89027026102

# **ПРЕДУПРЕЖДАЮЩИЕ ЗНАКИ**

**Знаки информируют водителей о приближении к опасному участку, движение по которому требует принятия мер, соответствующих обстановке, чаще всего – снижение скорости движения.**

**За нарушение требований некоторых знаков – штрафы или лишение ВУ**

**Расстояние установки  
(треугольных знаков)  
до опасного участка:**

- **В населенных пунктах –  
50...100 метров**
- **Вне населенных пунктов –  
150...300 метров**



# 1.1 Железнодорожный переезд со шлагбаумом

**Предупреждает о приближении к  
железнодорожному переезду со  
шлагбаумом.**

**Знак обязательно повторяется вне  
населенного пункта за 50 м до  
переезда.**

**При закрытом шлагбауме  
останавливаться необходимо не  
менее 5 метров до шлагбаума.**



## 1.2 Железнодорожный переезд без шлагбаума

**Предупреждает о приближении к  
железнодорожному переезду  
без шлагбаумом.**

**Знак обязательно повторяется вне  
населенного пункта за 50 м до  
переезда.**

**Останавливаться необходимо не менее  
чем за 10 метров до ближайшего  
рельса**

### 1.3.1. Однопутная железная дорога



### 1.3.2. Многопутная железная дорога



Устанавливается перед необорудованным  
шлагбаумом железнодорожным переездом.

**Обозначает границы переезда.**

**При наличии светофора  
устанавливается на одной с ним  
опоре,  
без светофора – на расстоянии 6-10 м.  
до ближайшего рельса.**

# НА САМОМ ПЕРЕЕЗДЕ ЗАПРЕЩЕНЫ:

- Движение задним ходом;
- Разворот;
- Остановка;
- Стоянка, также ближе 50 метров до и после переезда на обеих сторонах дороги;
- Обгон, также ближе 100 метров до переезда (сразу после переезда обгон не запрещен);

**За нарушение – штраф 1000 руб.**



1.4.3



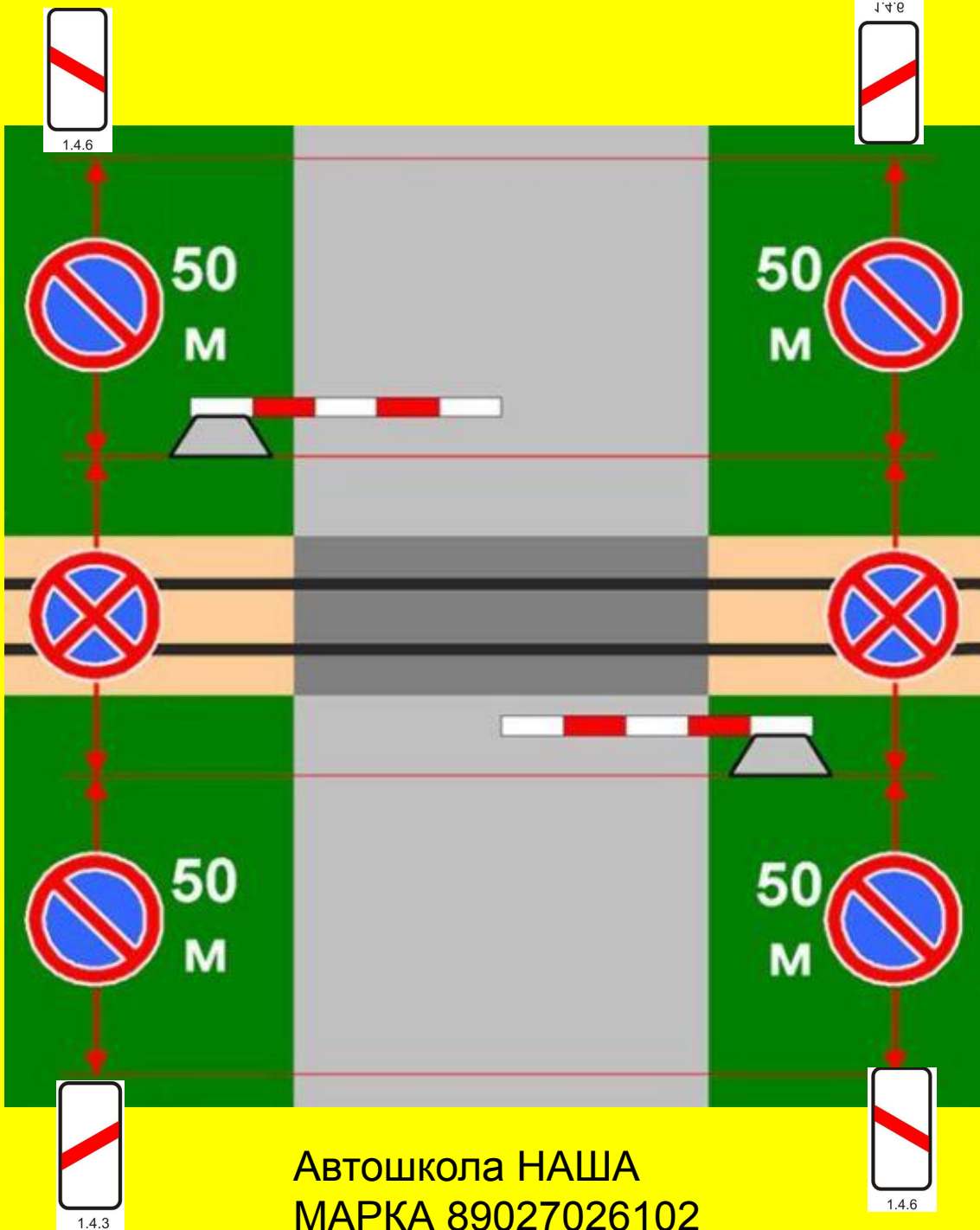
1.4.6

**1.4.3 1.4.6.  
Приближение  
к железнодорож-  
ному переезду**

**Устанавливается за 50 м.  
перед переездом на одной  
опоре со знаком 1.1 или 1.2**

**После знаков  
запрещена стоянка до и  
после переезда по  
обеим сторонам дороги  
Остановка не  
запрещается**





Автошкола НАША  
МАРКА 89027026102



1.4.2



1.4.5

**1.4.2 1.4.5**  
**Приближение**  
**к железнодорож-**  
**ному переезду**

**Устанавливаются за 100 м.**  
**до переезда.**

**После знаков**  
**запрещается обгон, в**  
**том числе и на самом**  
**переезде!**

**Сразу после переезда**  
**обгон разрешен**



1.4.1



1.4.4

**1.4.1. 1.4.3.**

**Приближение к  
железнодорожному  
переезду**

**Устанавливаются за  
150- 300 м.  
до переезда  
Ничего не  
запрещают**



# 1.5 Пересечение с трамвайной линией

Предупреждает о пересечении с трамвайной линией.

Перед перекрестком с трамвайно линией устанавливается только при расстоянии видимости трамвайных путей менее 50 метров.

Запрещается движение по трамвайным путям встречного направления. Штраф – 5000 руб.



## 1.6 Пересечение равнозначных дорог

Предупреждает о приближении к перекрестку равнозначных дорог.

**На таких перекрестках обгон запрещен**

Преимущество имеет транспортное средство, приближающееся к перекрестку справа - **помеха справа**

**Невыполнение требования о предоставлении преимущества – штраф 1000 руб.**



## 1.7 Пересечение с круговым движением

Предупреждает о приближении к перекрестку с круговым движением.

Преимущество имеют транспортные средства, движущиеся по кругу.

При выезде с перекрестка необходимо занять крайнее правое положение,  
нарушение этого требования – штраф  
500 руб.



## 1.8 Светофорное регулирование

**Перекресток, пешеходный переход или участок дороги, движение через которые регулируется светофором.**

В населенном пункте устанавливается только при видимости светофора менее 100 м.

Проезд на запрещающий сигнал – штраф 1000 руб., при повторе – 5000 руб. или лишение права управления ТС на срок 4-6 месяцев.



## 1.9 Разводной мост

Предупреждает о приближении к разводному мосту или паромной переправе.

Знак обязательно повторяется вне населенного пункта на расстоянии не менее 50 метров.

Перед въездом на разводной мост обязательно устанавливается светофор с двойным мигающим сигналом и наносится разка 1.12 СТОП-ЛИНИЯ. При запрещающем сигнале светофора остановка обязательна перед стоп-линией.



# 1.10 Выезд на набережную



Знак устанавливается на берегу реки, водоема или просто набережной, в местах где есть опасность съезда автомобиля в воду.

Знак обязательно повторяется вне населенного пункта на расстоянии не менее 50 метров.



**1.11.1**  
**Опасный поворот направо**



**1.11.2**  
**Опасный поворот налево**



**1.12.1**  
**Опасные повороты, первый поворот  
направо**



**1.12.2**  
**Опасные повороты, первый поворот  
налево**

- Устанавливают перед опасными поворотами с ограниченным расстоянием видимости.
- **Действие знака заканчивается с окончанием закругления дороги.**
- **В зоне действия знака запрещается обгон независимо от видимости дороги и разметки. Штраф 5000 руб.**

**Если водитель начал обгон до знака, обязан завершить его через:**

- 50 м. в населенном пункте**
- 150 м. вне населенного пункта**



**1.13**  
**Крутой**  
**спуск**



**1.14**  
**Крутой**  
**подъем**

**Предупреждает о крутом спуске или подъеме.**

**1. Если встречный разъезд затруднён, то преимущество имеет тот, кто движется на подъем.**

**2. Чем круче спуск – тем ниже передача.**

**Непредоставление преимущества – штраф 500 р.**

Знаки предупреждают о крутом спуске или подъеме. Могут устанавливаться непосредственно перед крутым спуском или подъемом, когда спуски и подъемы следуют друг за другом.


**ОБГОН В КОНЦЕ ПОДЪЕМА  
ЗАПРЕЩЕН.**

Крутизна уклона обозначается в процентах. Например, 12% - высота уклона 12 метров на 100 метров горизонтали.



## 1.15 Скользкая дорога

Предупреждает о приближении к участку дороги с повышенной скользкостью проезжей части. Чаще знак устанавливают с табличкой 8.16 Осадки.

Если табличка не установлена, то  коэффициент сцепления на данном участке при сухом покрытии менее 0,4, что почти в 2 раза меньше, чем на обычных участках дороги.



## 1.16 Неровная дорога

Участок дороги, имеющий неровности, выбоины, волнистость, колейность, неплавные сопряжения с мостами и т.п.

Во избежание потери управления и устойчивости, двигаться необходимо с пониженной скоростью.



# 1.17 Искусственная неровность



Участок дороги с искусственной неровностью (лежащим полицейским или хампом) для принудительного снижения скорости.

Хампы устанавливают перед школами, детскими площадками, в жилых зонах, перед пешеходными переходами.

Если неровностей несколько, а расстояние между ними менее 100 м., то знак устанавливается перед первой неровностью.



## 1.18 Выброс гравия

Участок дороги, на котором возможен выброс гравия, щебня и т.п. из-под колес как встречных, так и попутных транспортных средств.

При проезде таких участков необходимо снизить скорость, увеличить дистанцию и боковой интервал.



## 1.19 Опасная обочина

Участок дороги, на котором съезд на обочину опасен. Знак устанавливают при несоответствии состояния обочины ГОСТ Р 50597, например ее уровень ниже 4,0 см края проезжей части, или при большом количестве неровностей по площади обочины.



## 1.20.1 – 1.20.3 Сужение дороги

Устанавливают вне населенных пунктах перед участками дорог, где ширина проезжей части уменьшается более, чем на 0,5 метра, в населенных пунктах – на одну полосу движения и более. Знаки устанавливают также перед мостами и тоннелями.

При перестроении водитель должен уступать дорогу транспортным средствам, движущимся попутно без изменения направления движения.

**При взаимном перестроении ТС, движущихся попутно, уступать необходимо по помехе справа.**

Непредоставление преимущества – штраф 1000 руб.



**1.21**

**Двустороннее  
движение**

**Устанавливается в  
начале участка дороги со  
встречным движением,  
если им предшествует  
участок дороги с  
односторонним  
движением.**

**Движение по встречной  
полосе – штраф 5000 руб.  
или лишение прав**

# 1.22 Пешеходный переход



Пешеходный переход, обозначенный знаками 5.19.1, 5.19.2



и (или) разметкой 1.14.1 и 1.14.2

**Знак лишь предупреждает о приближении к нерегулируемому пешеходному переходу для привлечения внимания водителя.**

# 1.23 Дети



Участок дороги вблизи детского учреждения (школы, оздоровительного лагеря и тому подобного), где на проезжей части возможно появление детей.

Знак обязательно повторяется вне населенного пункта не менее чем за 50 м до опасного участка с табличкой 8.2.1





Знак повторяется и в населенных пунктах для повышения внимания водителей, причем первый знак устанавливают за 90-100 м, а второй – не более 50 до опасного участка.

**Невыполнение требования уступить дорогу пешеходам, имеющим преимущество – штраф 1500-2500 руб.**



# 1.24 Пересечение с велосипедной или велопешеходной дорожкой

Предупреждает о пересечении с велосипедной или велопешеходной дорожкой.

**Знак не обязывает уступать дорогу велосипедистам**



## 1.25 Дорожные работы

Предупреждает о проведении дорожных работ.

Обязательно повторяется вне населенных пунктов за 50 м. до опасного участка, в населенных пунктах непосредственно перед опасным участком.

При проведении краткосрочных работ может устанавливаться за 10-15 м.



## 1.26 Перегон скота

Предупреждает о возможности выхода домашних животных на проезжую часть. Устанавливается перед участками дорог, проходящих вдоль неогороженных пастбищ, скотных дворов, ферм и т.п., а также в местах постоянного перегона скота через дорогу.

## 1.27 Дикие животные



**Устанавливается на участках дорог, где возможно появление диких животных. Независимо, установлен или не установлен знак, наказание – штраф.**

- **кабан или северный олень – 15 000 руб.,**
- **лось – 40 000 руб.,**
- **зубр или бизон – 90 000 руб.**

**Необходимо вызвать ГИБДД,  
оформить ДТП, штраф  
возмещается за счет страховой  
компании по ОСАГО**

**Если после ДТП водитель скроется с места ДТП  
вместе со сбитым животным, это  
приравнивается к браконьерству.**

**Статья УК 258 «Незаконная охота»  
наказывает штрафом в размере до 200  
000 тысяч руб. или в размере заработной  
платы или за период до 18 месяцев, либо  
исправительными работами на срок до 2  
лет, либо арестом на срок от 4 до 6  
месяцев.**



## 1.28 Падение камней

Участок дороги, где возможны обвалы, оползни, камнепады.

Водителю необходимо повысить внимание и в случае возникновения опасности в зависимости от конкретной обстановки следует либо остановиться, либо наоборот, увеличить скорость и проехать опасный участок.





## 1.29 Боковой ветер

На обозначенном участке возможен сильный боковой ветер.

Устанавливается перед местами выезда с закрытого от ветра участка дороги на открытый, где сильный боковой ветер может либо качнуть ТС, ли отклонить от курса. Чем выше скорость, тем больше угол отклонения. Особое внимание – на скользкой дороге.

# 1.30 Низколетящие самолеты



Предупреждает о пролетающих воздушных объектах на низкой высоте.

Знак предупреждает об участках дорог, над которыми самолеты или вертолеты пролетают на небольшой высоте.

Неожиданно возникший шум не должен отвлекать водителя от дороги.



## 1.31 Тоннель

Тоннель, в котором отсутствует искусственное освещение, или тоннель, видимость въездного портала в который ограничена.

В тоннелях даже с искусственным освещением на движущемся ТС должны быть включены фары дальнего или ближнего света.

**В тоннелях запрещаются: обгон, остановка и стоянка, разворот, движение задним ходом.**



## 1.32 Затор

Участок дороги, на котором образовался затор.

Знак применяется в качестве временного или в знаках с изменяемым изображением перед перекрестком, откуда возможен объезд участка дороги, на котором образовался затор.

За въезд на перекресток, после которого образовался затор – штраф 1000 руб.




## 1.33 Прочие опасности

Участок дороги, на котором имеются опасности, не предусмотренные другими предупреждающими знаками.

Например, в местах частого появления тумана, дыма, пыльности и т.п.

Водителю необходимо сбросить скорость и быть предельно внимательным.



**1.34.1**

**1.34.2**



## **Направление поворота**

**Направление движения на закруглении  
дороги малого радиуса с  
ограниченной видимостью.**

**Направление объезда ремонтируемого  
участка дороги.**

**1.34.1 – направо**

**1.34.2 - налево**



**1.34.3**



## **Направление поворота**

### **Направление поворота на Т-образных перекрестках.**

Направление объезда ремонтируемого участка  
дороги.

На Т-образном перекрестке знак  
устанавливается напротив дороги, не  
имеющей продолжения. На разветвлении  
дорог – непосредственно за место, где  
разветвляются проезжие части дорог.

# 1.35. Участок перекрестка



**Обозначение приближения к перекрестку, участок которого обозначен разметкой 1.26**





**и на который запрещается выезжать,  
если впереди по пути следования  
образовался затор, который вынудит  
водителя остановиться, создав  
препятствие для движения  
транспортных средств в поперечном  
направлении,  
за исключением поворота  
направо или налево в случаях,  
установленных настоящими  
Правилами.**

**Знак 1.35 устанавливается на границе  
перекрестка.**

**В случае, если на сложных  
перекрестках невозможно установить  
дорожный знак  
на границе перекрестка, его  
устанавливают на расстоянии  
не более 30 метров  
до границы перекрестка.**