
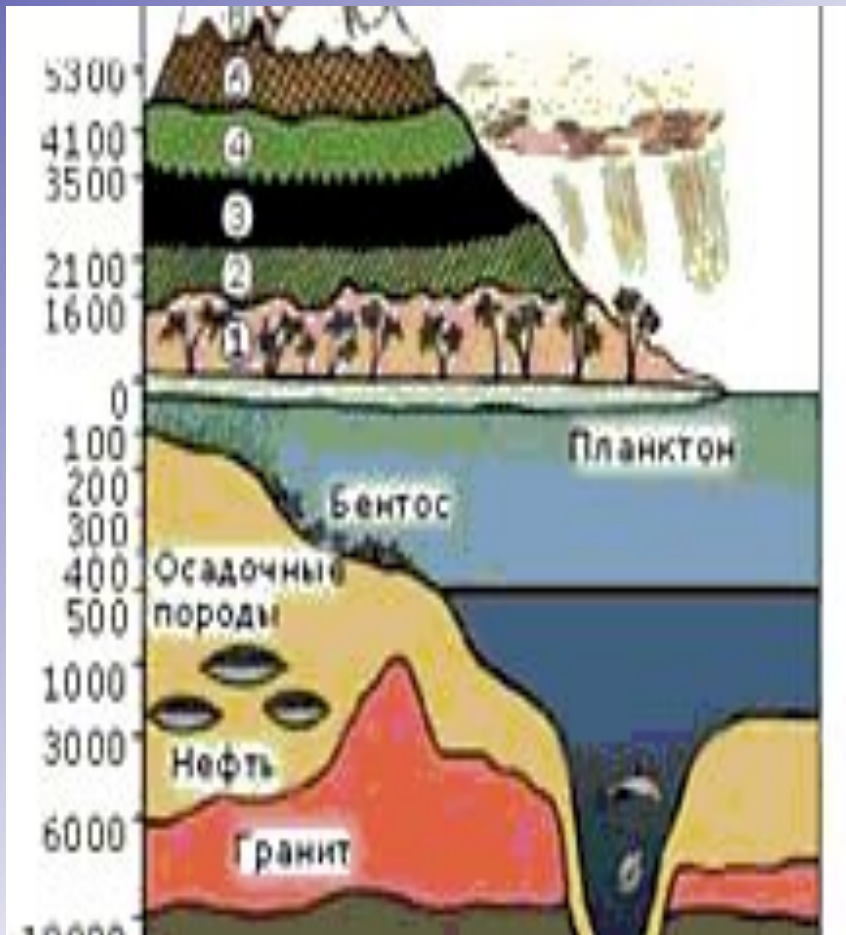


Физическая география и мир её профессий



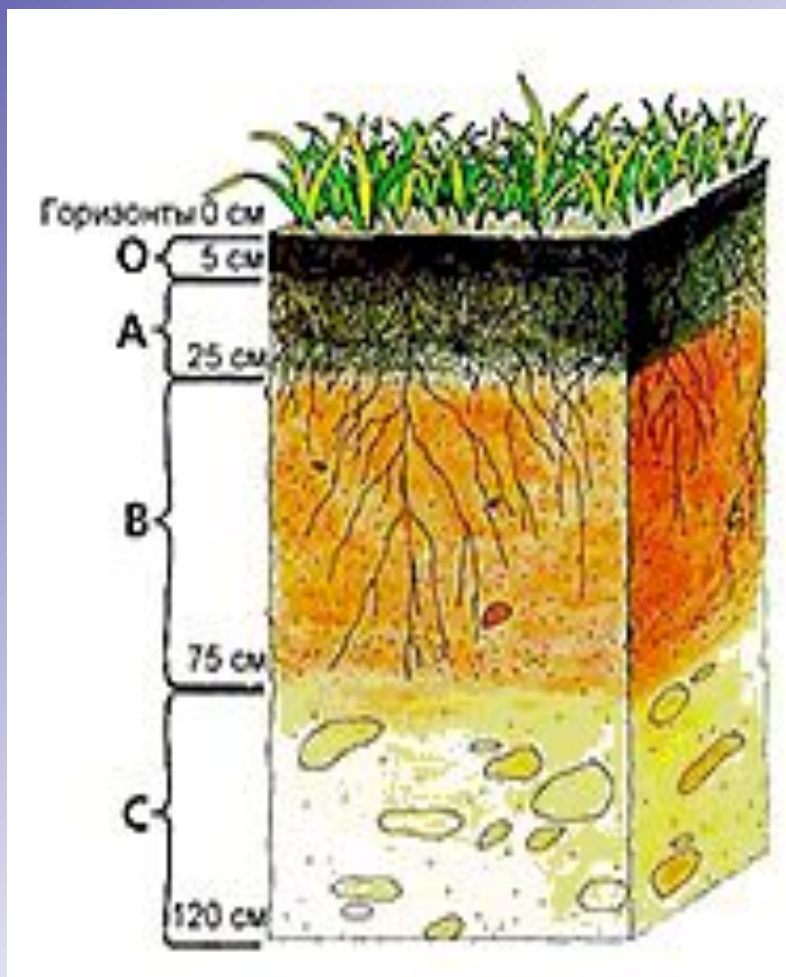
Физическая география



- Наука, изучающая природную составляющую географической оболочки Земли и её структурные части – природные территории(и аквальные)комплексы всех рангов;одна из главных отраслей естествознание.

Землеведение

- Раздел физической географии, изучающий наиболее общие закономерности географической оболочки Земли.



Гидролог суши

- Изучает поверхность воды суши: реки озера, болота и ледники



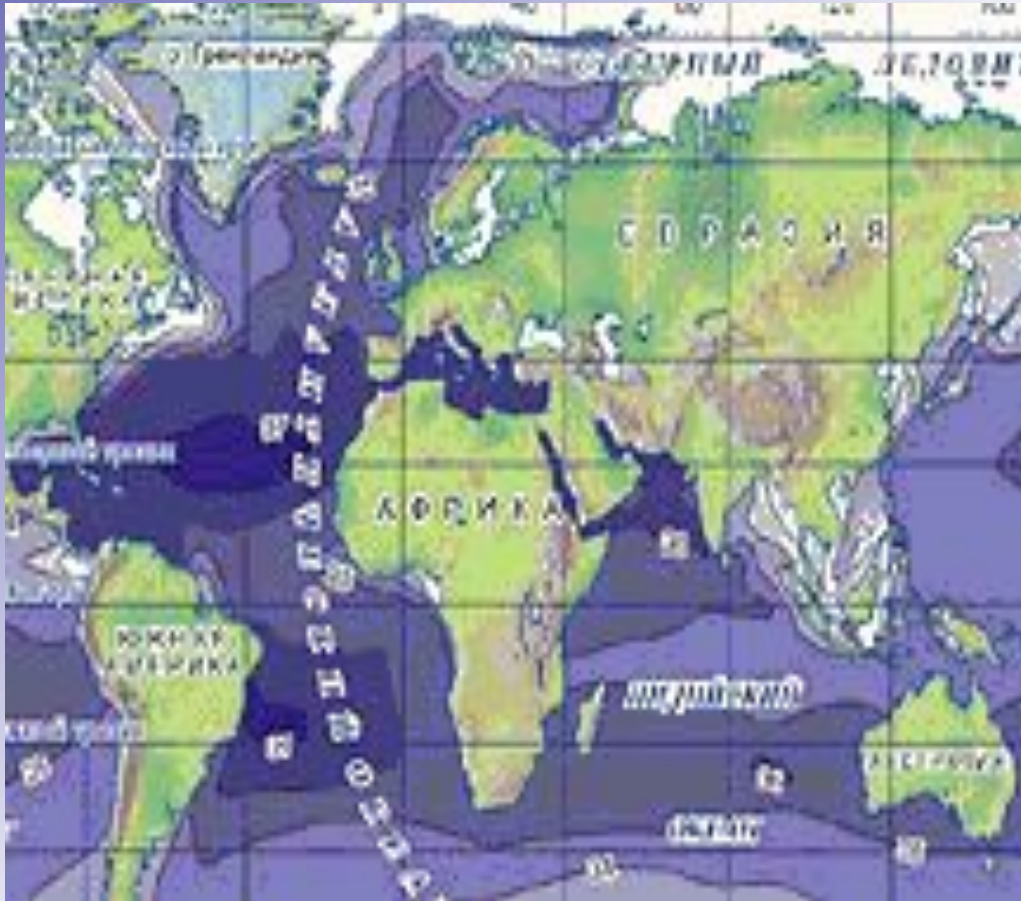
Геоморфолог

A photograph of a sharp, rocky mountain peak, likely a snow-capped mountain, with a clear blue sky in the background. The mountain is the central focus, with snow patches on its slopes and a clear blue sky above. The foreground shows more rugged, snow-dusted terrain.

- Изучает рельеф суши, дна океана и морей, внешний облик, происхождение, возраст рельефа и историю развития.

Океанолог

- Изучает о природных процессах в Мировом океане.

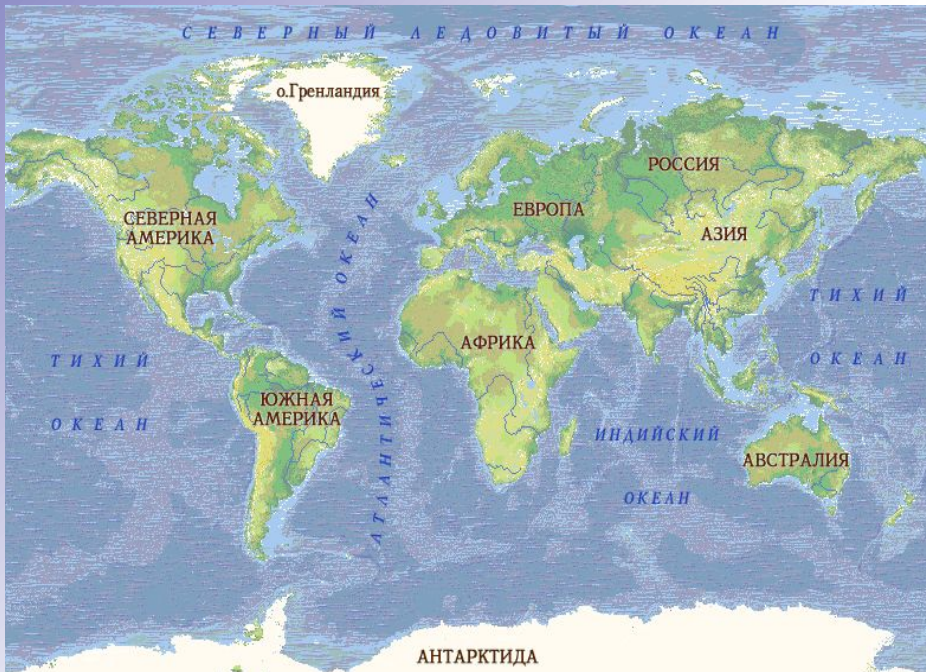


Топограф



- Географическое и геометрическое изучение местности путем проведения съёмочных работ(наземных, с воздуха, из космоса)

Картограф



- Изучает включающую территорию, методiku и технические приемы создания и использования географических карт, глобусов, карт Луны, планет, звездное небо.

Эколог



- Изучает отношение ЖИВЫХ организмов и образуемых ими сообщества между собой и окружающей средой.





- Выполнил презентацию по элективному курсу:
- Джалмуханов Ербол,
- учащийся 9 класса
- Руководитель
- Дусмухамбетова Х. А.,