

г. Пермь

Проект 100 км зеленых берегов

*Грачев Иван
Надежда Баглей
Андрей Квиткин
Константин Никоноров*

Почему малые реки важны ?

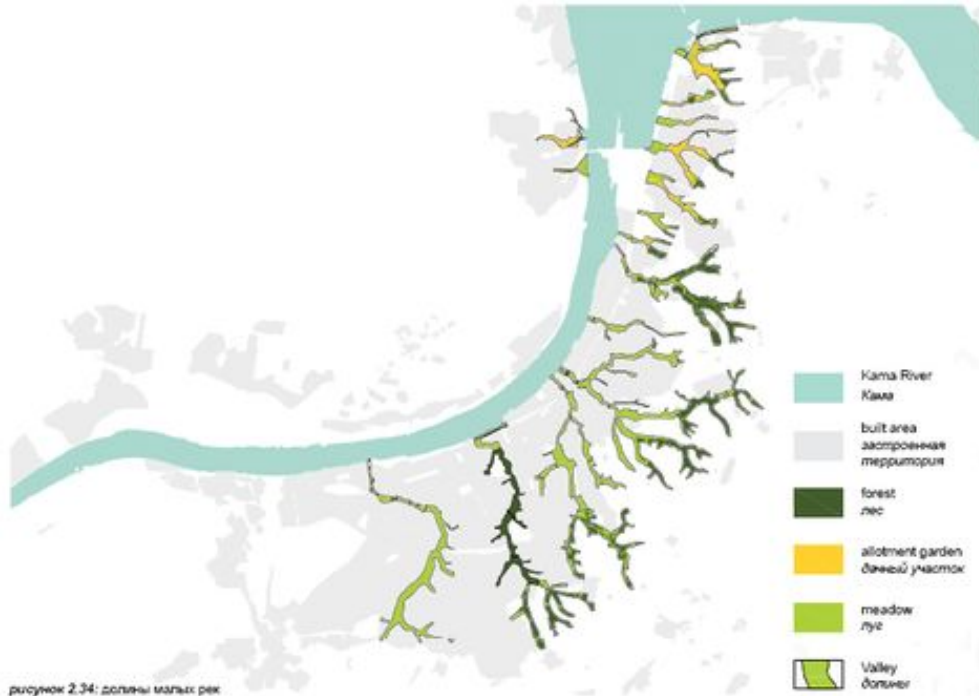


рисунок 2.34: долины малых рек

- Зеленые коридоры- проветривание города,
- Природный экологический каркас,
- Комфортный микроклимат как для человека, так и для флоры, фауны

Проблемы города

- запустение и уничтожение долин



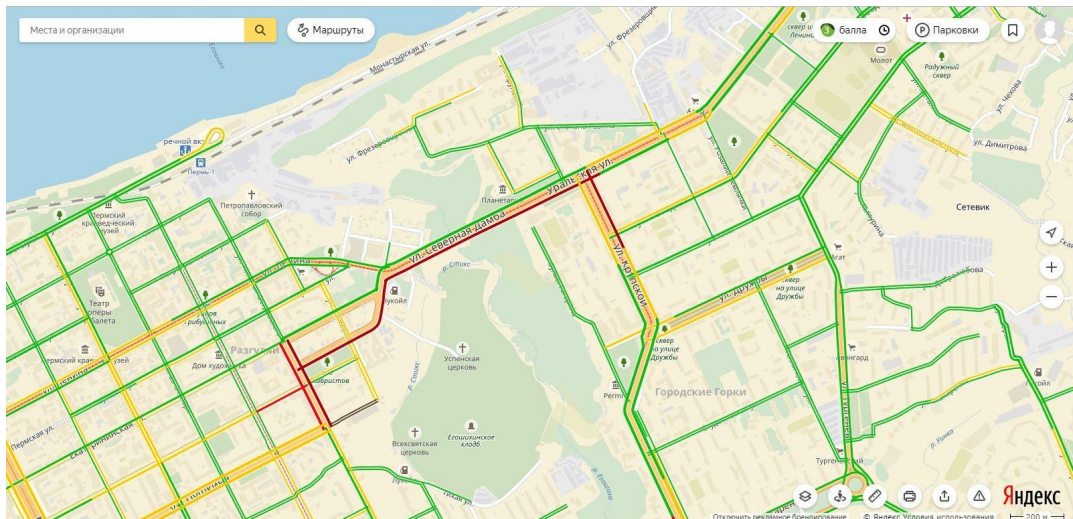
Проблемы города



- запустение и уничтожение долин
- сползающие в реки дома




Проблемы города



- запустение и уничтожение долин
- сползающие в реки дома
- город весь разрезан реками
- увеличивающиеся пробки и автоаварии
- загазованность



Проблемы города



- запустение и уничтожение долин
- сползающие в реки дома
- город весь разрезан реками
- увеличивающиеся пробки и автоаварии
- загазованность,
- рост сердечно-сосудистых заболеваний,
- несвязные велодорожки не выполняющие своей роли



**ЭСТАКАДА ДО РЕКОНСТРУКЦИИ НЕ НУЖНА
БОЛЬШИНСТВУ**



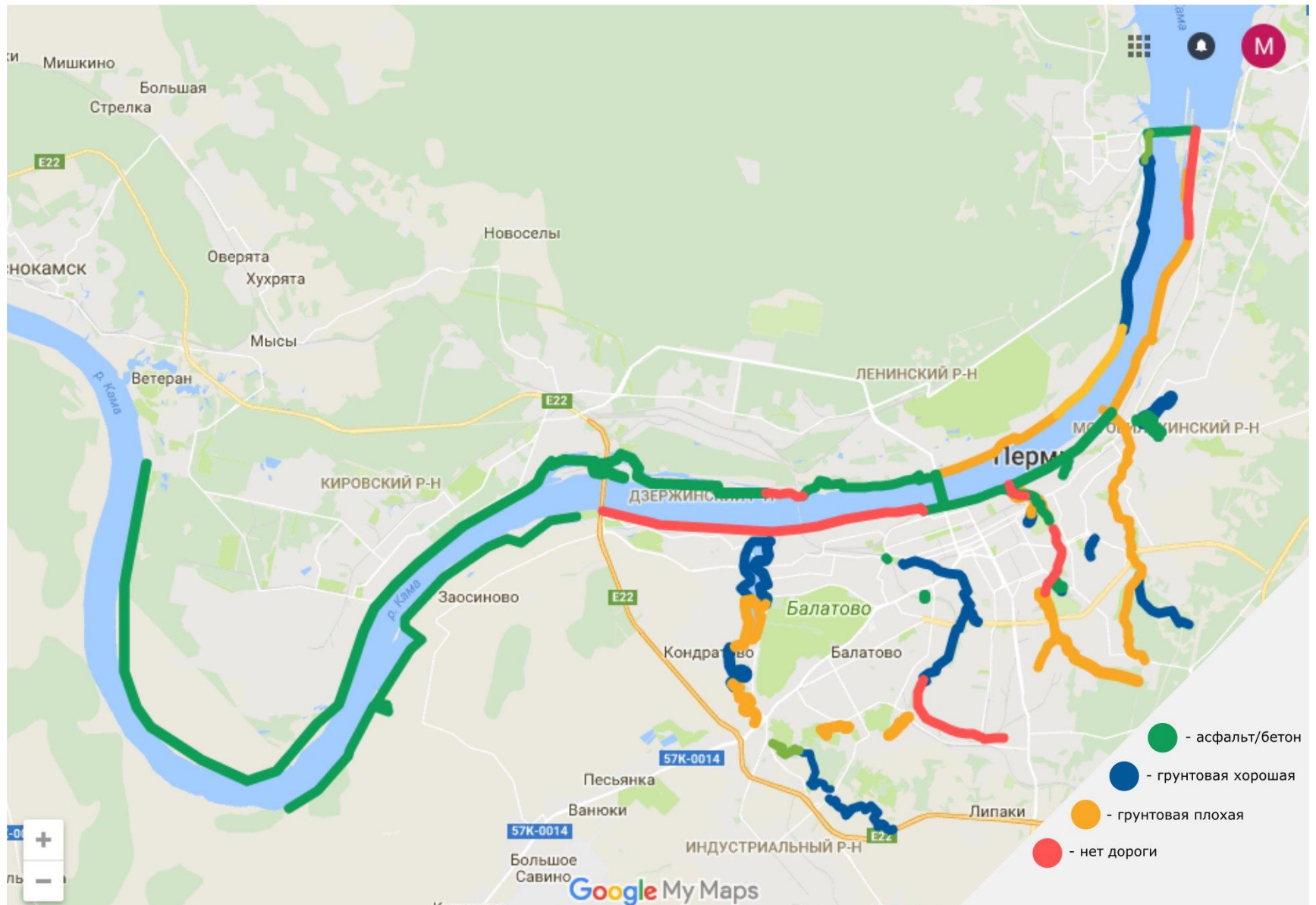
**ТЕПЕРЬ ЭТО – ХАЙ ЛАЙН ПАРК И ОН НУЖЕН
ВСЕМ**

Идея и решение

Создать «Зеленую инфраструктуру» вдоль берегов, сохранить долины для рекреации.

Суть проекта в том, чтобы проложить вдоль всех берегов наших рек удобные освещенные дорожки для пешеходов и велосипедистов, качественными переходами обеспечить дополнительные связи между районами, и таким образом создать зеленую инфраструктуру города без автомобилей. Такую уникальную возможность дает нам плотная сеть наших городских рек, их зеленых долин с живыми экологическими системами. Это выведет наш город на совершенно иной уровень по-настоящему комфортной городской среды.

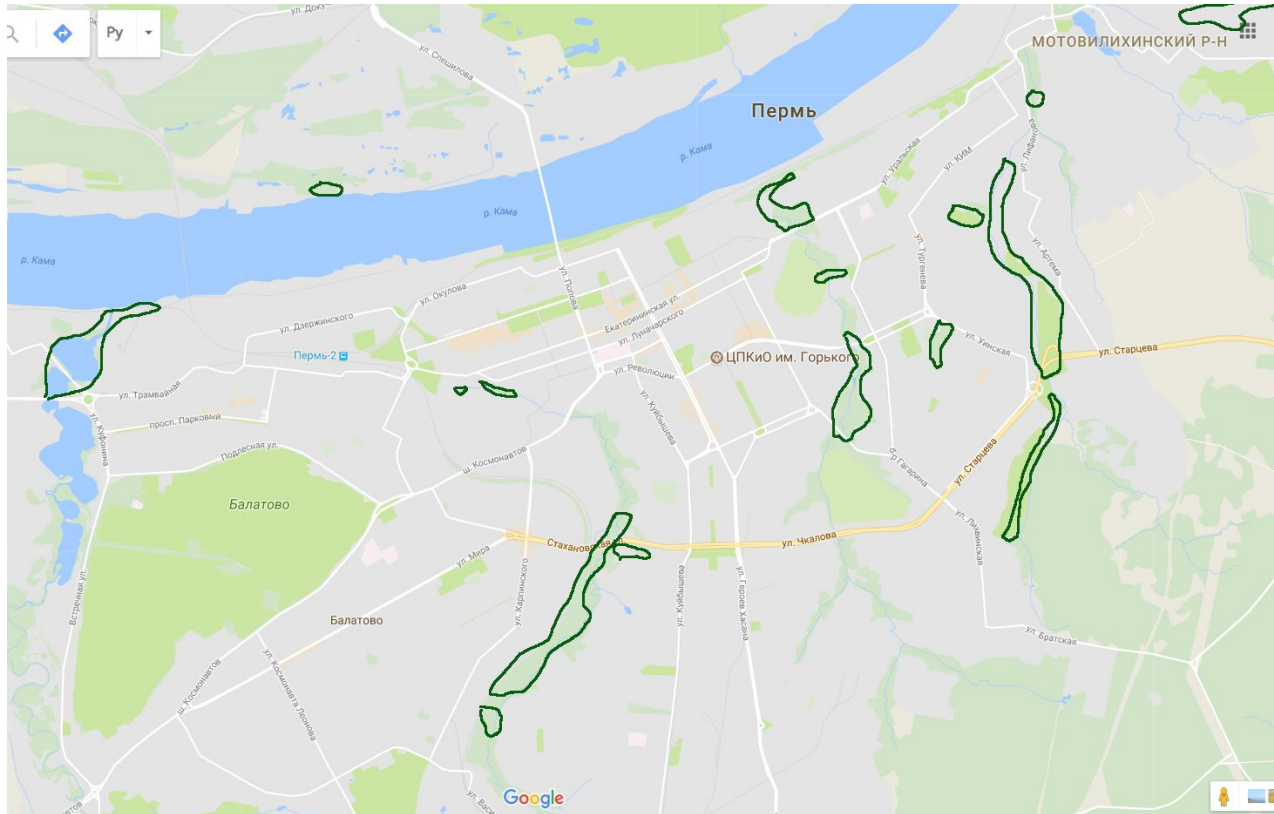
Карта **100** км зеленых берегов



Решение проблем. Результат

- Связность города и районов,
- Разгрузка автодорог,
- Снижение аварийности,
- Пешеходная доступность для каждого жителя
- Возможности ЗОЖ,
- Снижение преступности,
- Рост статуса недвижимости у малых рек,
- Общее повышение уровня жизни

Ресурсы. Сильные стороны



Юридический статус береговой полосы – общее пользование

Поднимающаяся волна социальной активности (карта проектов), можно сказать, что вся активность проектов у малых рек – инициатива «снизу»

Ресурсы. Сильные стороны



РАСТУЩАЯ ВЕЛОАКТИВНОСТЬ ЖИТЕЛЕЙ

Примеры активности жителей



укрепление нарушенных склонов

Примеры активности жителей



Посадка деревьев на склонах,
увеличение биоразнообразия

Примеры активности жителей



Создание артобъектов

Примеры активности жителей



Создание ремиз

Примеры активности жителей




событийный ряд у рек:
спектакли, квесты, тренировки

Риски и их минимизация



Поспешное либо
бездумное освоение
долин рек может
привести к разрушению
главной ценности –
природной
составляющей долин
рек



Риски и их минимизация



Начать с «Белой инфраструктуры» - зимние дорожки вдоль рек, изучение востребованности транспортной сети и для ЗОЖ. Только затем Вдумчивое, бережное прокладывание стационарных дорожек вдоль рек и переходов с освещением

Вопрос к залу

А ВЫ КАК МОЖЕТЕ
ПОМОЧЬ ПРОЕКТУ
«**100**КМ ЗЕЛЕННЫХ БЕРЕГОВ» ?