



РАНХиГС

РОССИЙСКАЯ АКАДЕМИЯ НАРОДНОГО ХОЗЯЙСТВА
И ГОСУДАРСТВЕННОЙ СЛУЖБЫ
ПРИ ПРЕЗИДЕНТЕ РОССИЙСКОЙ ФЕДЕРАЦИИ



ИГСУ

РОССИЙСКАЯ АКАДЕМИЯ НАРОДНОГО ХОЗЯЙСТВА
И ГОСУДАРСТВЕННОЙ СЛУЖБЫ
ПРИ ПРЕЗИДЕНТЕ РОССИЙСКОЙ ФЕДЕРАЦИИ

Природные и экологические особенности территории

лекция по дисциплине «Основы
регионоведения» для студентов
бакалавриата направлений «Зарубежное
регионоведение», «Регионоведение
России» I к., 2017/2018 уч.г.

Голубченко И.В., канд.геогр.наук, доцент кафедры
зарубежного регионоведения и международного
сотрудничества

Основные вопросы

Природные факторы регионализации

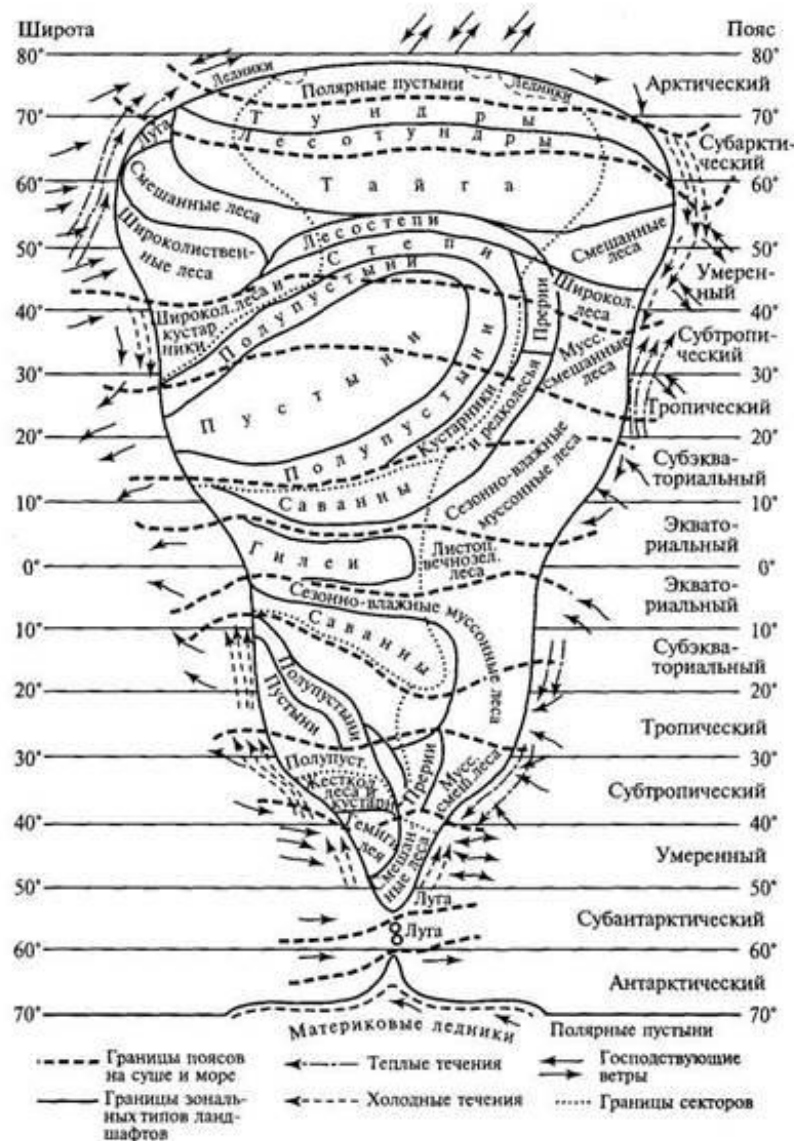
Регионализация природных компонентов территории

Понятие о ландшафте

Природные ресурсы как фактор регионализации


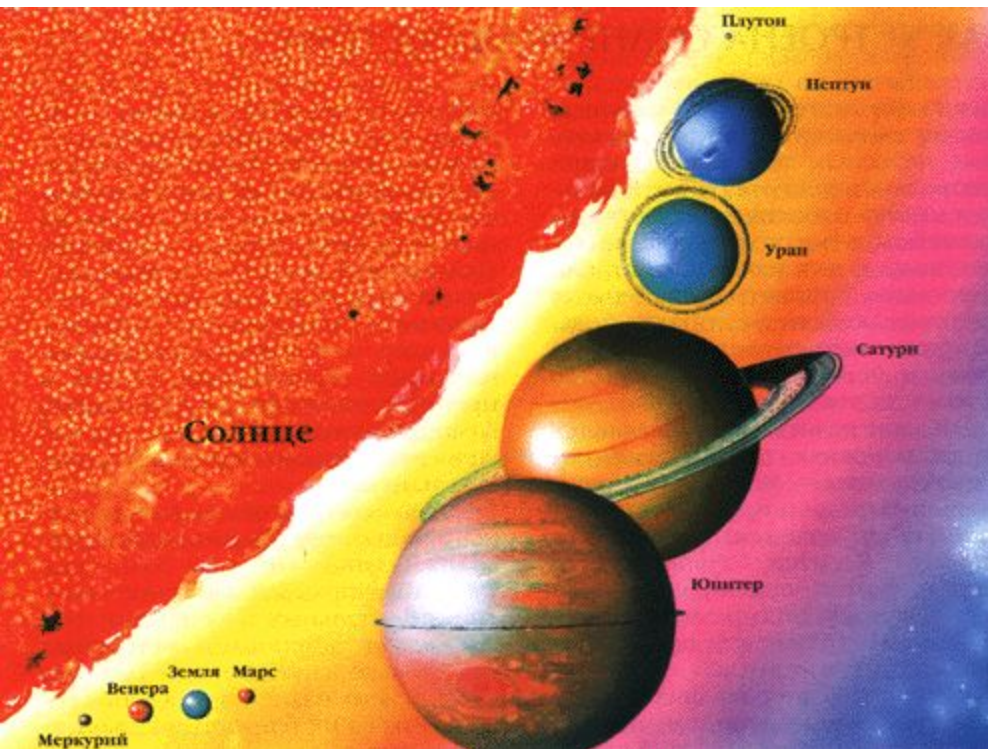
Геоэкологические факторы регионализации

Секториальность (вариант азональности)

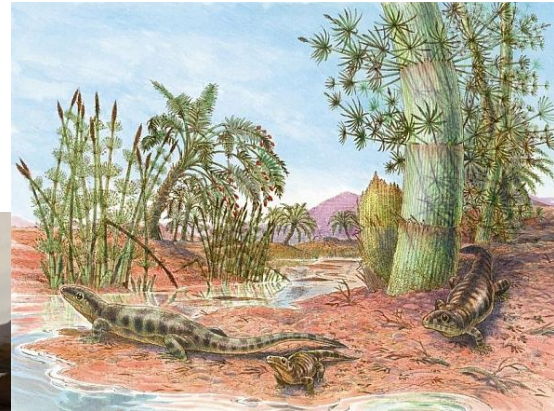


Модель «идеального» материка

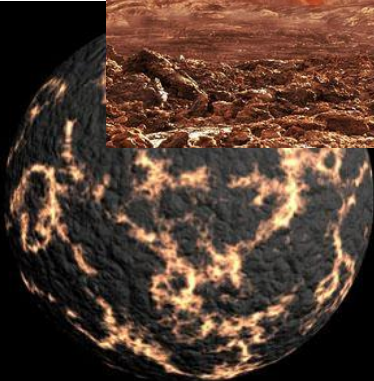
Планетарный уровень территориальной организации природы



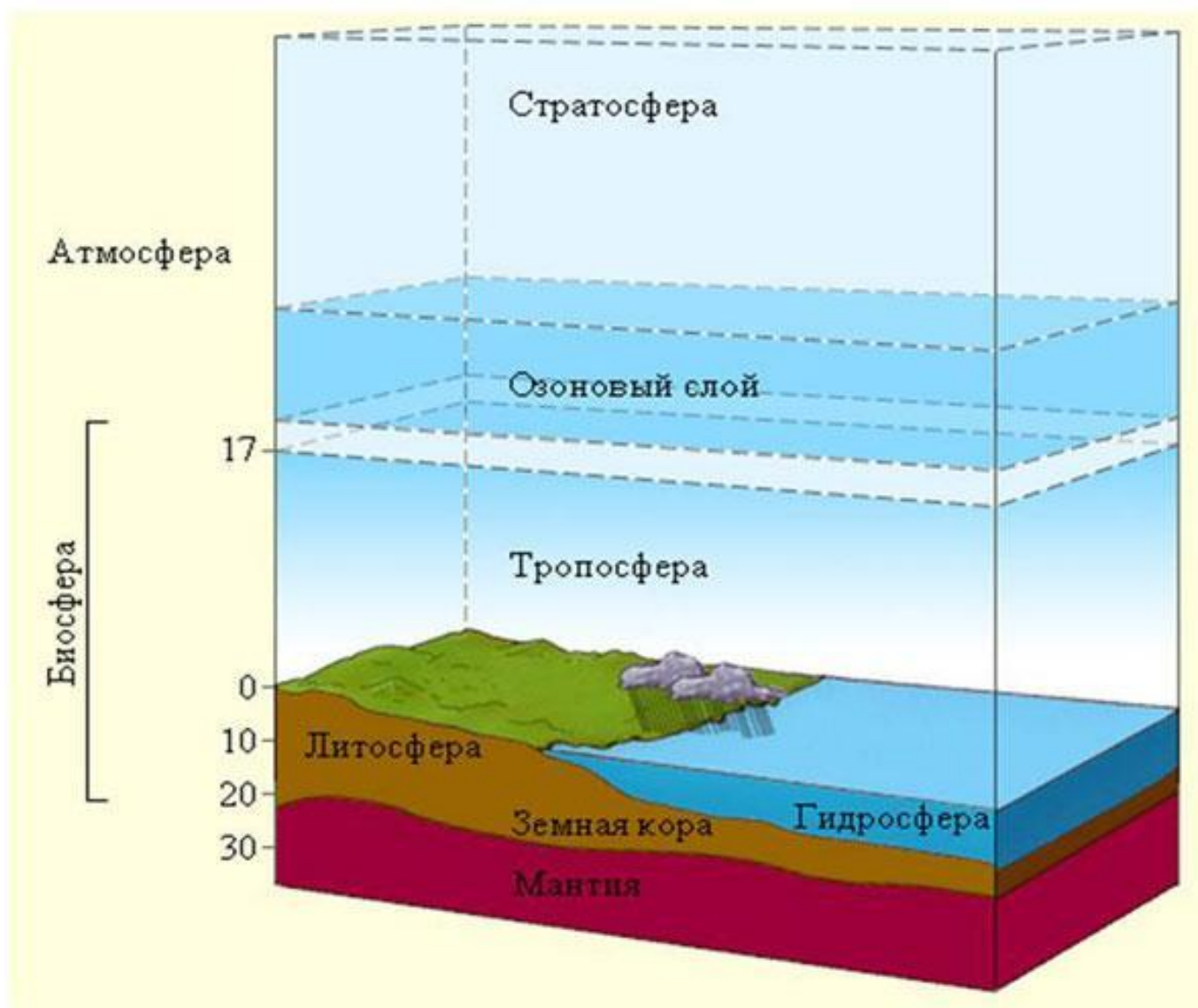
Эволюция Земли



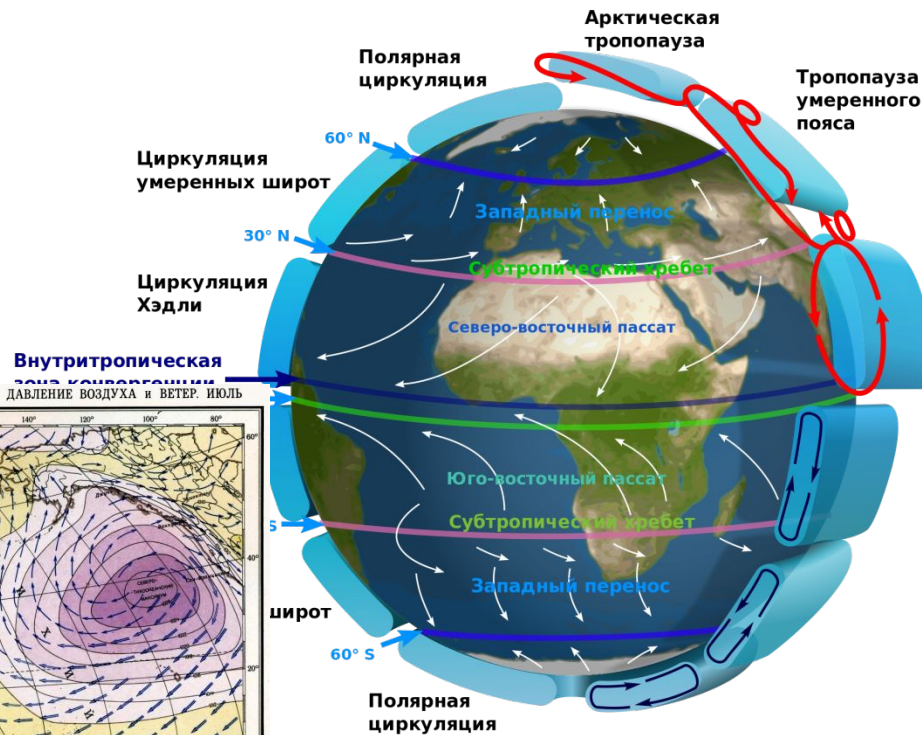
- Выход жизни на сушу
- Изменение состава атмосферы
- Остывание поверхности, формирование гидросферы
- Активный вулканизм, формирование первичной атмосферы
- Формирование раскаленного шара – будущей Земли



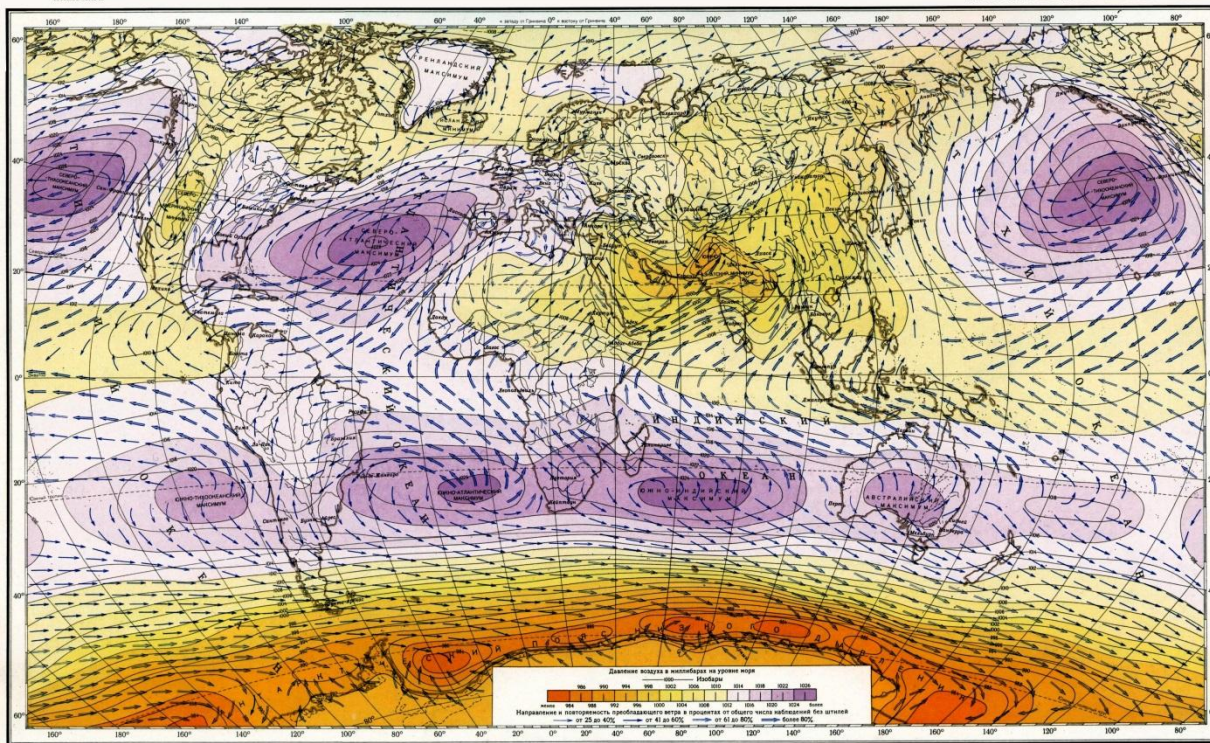
Географическая оболочка



Географическая зональность

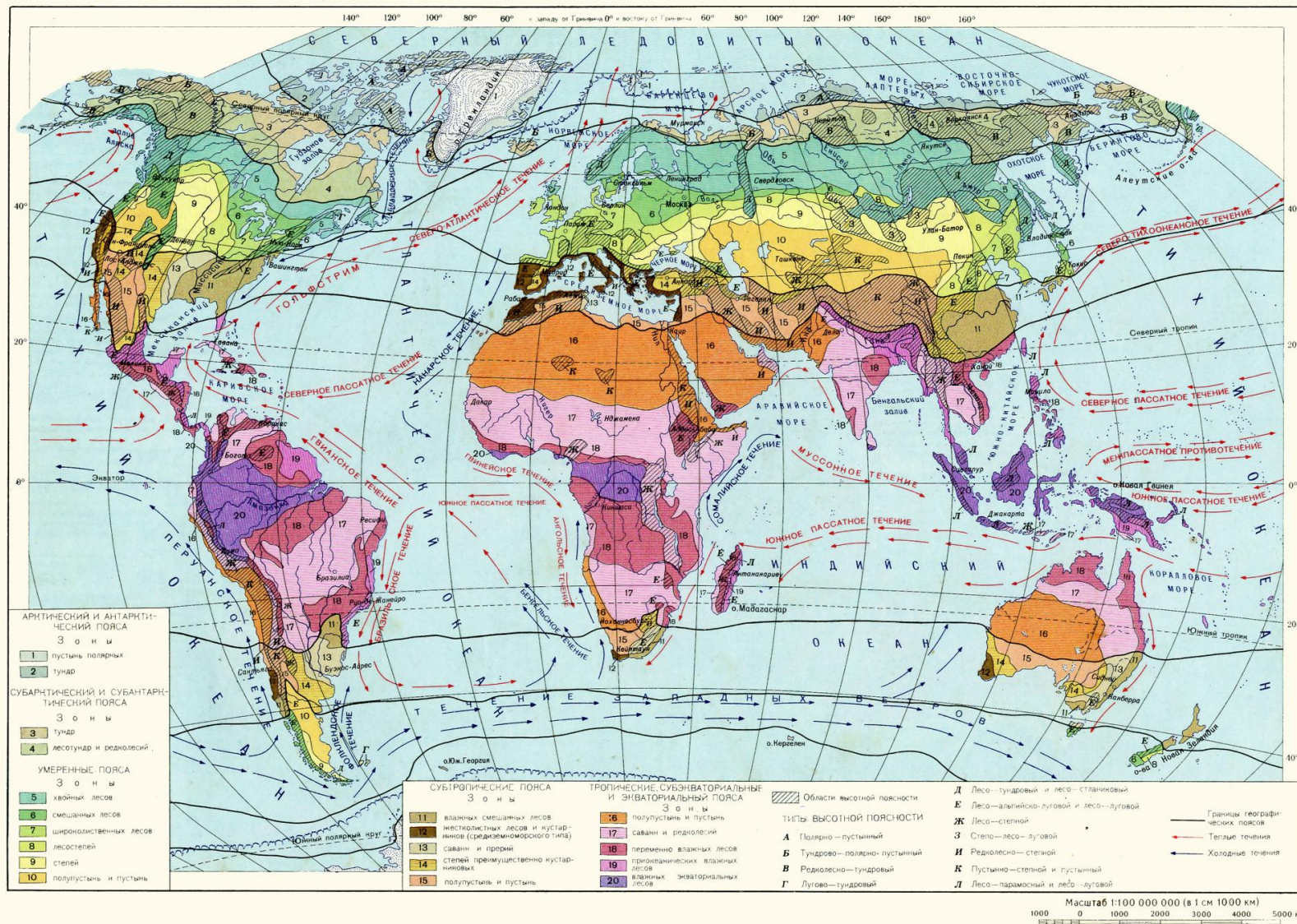


ФИЗИКО-ГЕОГРАФИЧЕСКИЙ АТЛАС МИРА

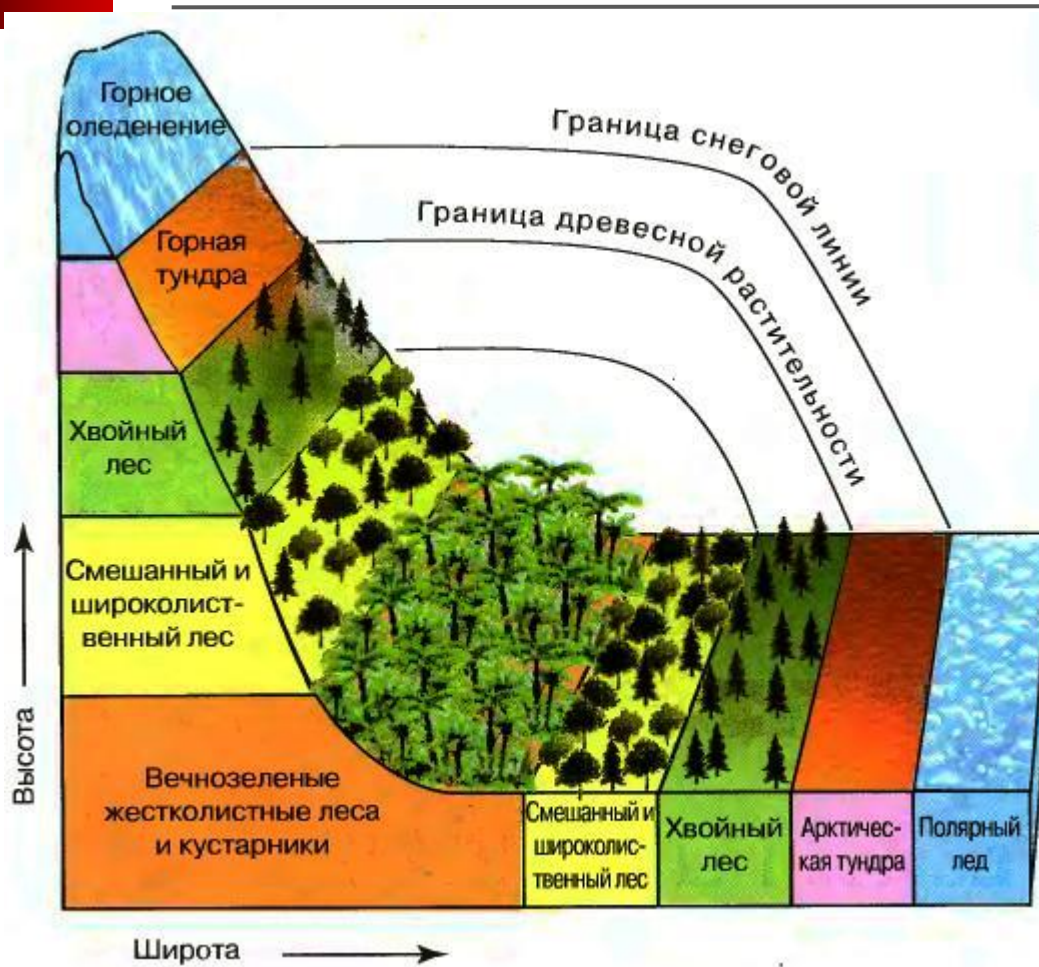


Карта разработана в Главной географической обсерватории РАН по материалам ГИМС при поддержке Росгидромета. Составители: В.В. Голубев, С.М. Чичков, А.В. Шелепов, под редакцией О.М. Чичкова и С.М. Шелепова. Издатель: Росгидромет, г. Москва.

Природные зоны



Географическая азональность





РАНХиГС
РОССИЙСКАЯ АКАДЕМИЯ НАРОДНОГО ХОЗЯЙСТВА
И ГОСУДАРСТВЕННОЙ СЛУЖБЫ
ПРИ ПРЕЗИДЕНТЕ РОССИЙСКОЙ ФЕДЕРАЦИИ



ИГСУ
РОССИЙСКАЯ АКАДЕМИЯ НАРОДНОГО ХОЗЯЙСТВА
И ГОСУДАРСТВЕННОЙ СЛУЖБЫ
ПРИ ПРЕЗИДЕНТЕ РОССИЙСКОЙ ФЕДЕРАЦИИ

Спасибо за внимание!