

Муниципальное бюджетное учреждение культуры «Троицко-Печорская
Межпоселенческая центральная библиотека им.Г.А. Фёдорова»

**«Веб –турне
по заповедникам
коми края»**

Девственные леса Коми

являются самыми нетронутыми человеком лесами в Европе



В 1995 году признаны всемирным наследием ЮНЕСКО

Охраняемые зоны:

1. Печоро-Илычский заповедник
2. Национальный парк «Югыд Ва».



pravdakomi.ru

<https://uraloved.ru/mesta/sever-urala/oopt-komi>



Ураловед

Портал знатоков и любителей Урала

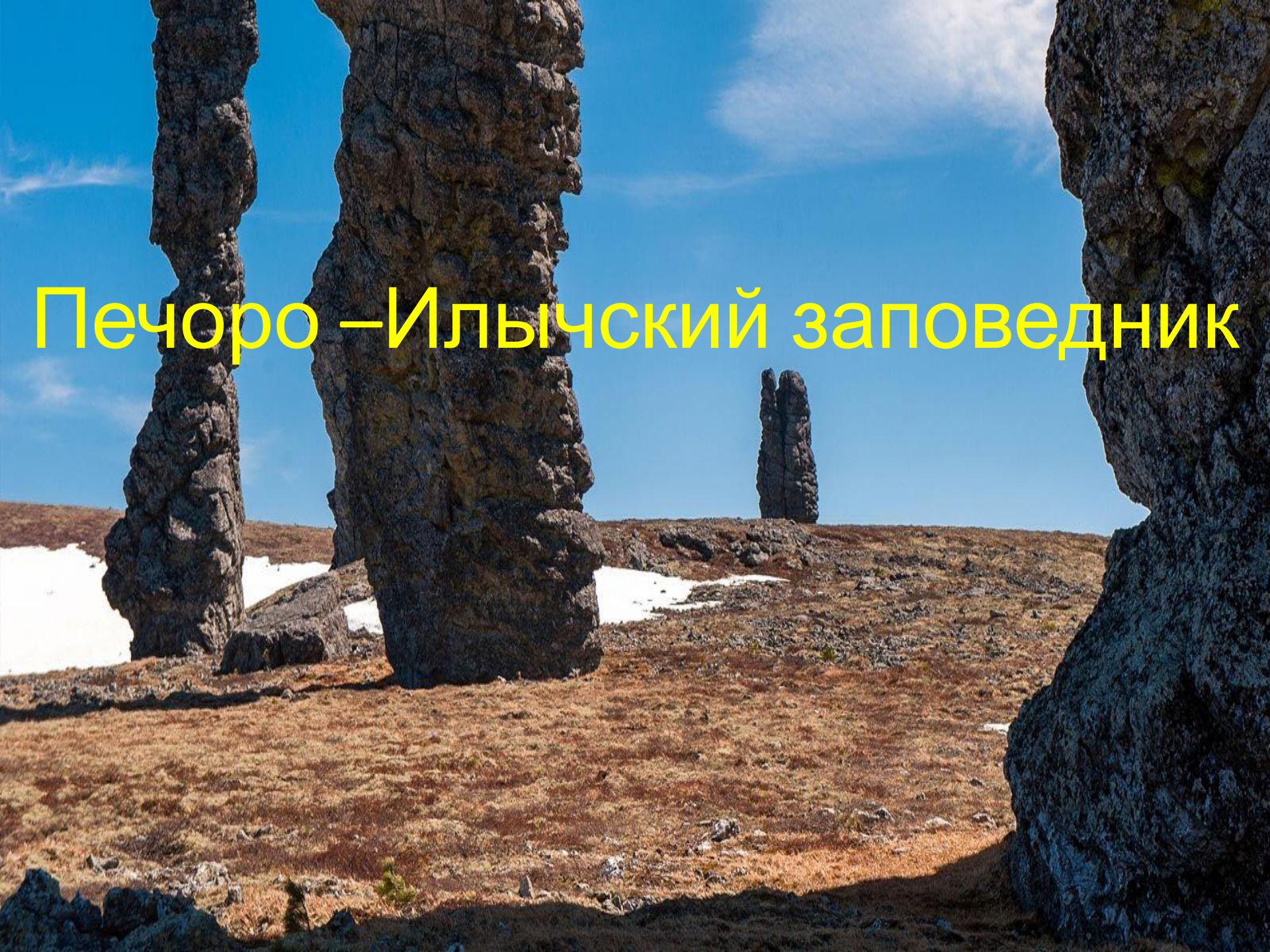
Текст для поиска по сайту

Найти

В настоящее время на территории Республики Коми находятся 240 особо охраняемых природных территорий (ООПТ). Большинство из них - природные заказники (164 единицы). 73 природных объекта имеют статус памятника природы. Кроме того в Республике Коми расположены две территории федерального значения – это [Печоро-Илычский природный биосферный заповедник](#) В настоящее время на территории Республики Коми находятся 240 особо охраняемых природных территорий (ООПТ). Большинство из них - природные заказники (164 единицы). 73 природных объекта имеют статус памятника природы. Кроме того в Республике Коми расположены две территории федерального значения – это Печоро-Илычский природный биосферный заповедник и [национальный парк «Югыд ва»](#) (самый большой по площади во всей России).

Общая площадь особо охраняемых природных территорий федерального и регионального значения в Республике Коми составляет свыше 5,6 миллионов гектар, что составляет 13,5 % от площади всего региона

Печоро – Илычский заповедник



<http://udivitelno.com/mesta/item/268-pec>




Печоро-Илычский государственный биосферный заповедник – на Северном Урале, один из известнейших в Российской Федерации.

Самая большая и практически нетронутая человеком природная зона расположена в Республике Коми. Территория признана единственным местом Европы, сохранившим первозданность дикой природы.

Республика расположена вдали от больших промышленных объектов и является труднодоступной для активного посещения. В некоторые зоны местности можно добраться только на лыжах, лодках или лошадях.

Девственные леса занимают 15 % территории Республики Коми и относятся к экорегиону уральской тайги. Они состоят из двух крупных охраняемых природных территорий: Печоро-Илычского заповедника и национального парка «Югыд Ва».


Печоро-Илычский заповедник – один из самых старых природных парков России, он был создан 1930 году. Находится на западных склонах Северного Урала и занимает площадь 721,3 тыс. га. Носит статус биосферного резервата.



**Кордон на территории
Печоро –Илычского заповедника**



Среднее течение реки Илыч



В верховьях реки Уньи:



Жемчужина Печоро-Илычского заповедника – каменные столбы выветривания на плато [Маньпупунер](#), о которых мы ранее уже писали. Много лет разнообразные горные породы под воздействием перепадов температур и влаги разрушались с разной скоростью. В результате этих разрушений образовались живописные останцы, своим видом напоминающие скульптуры с острова Пасхи:



Ручей в горнолесном поясе, гора Маньпупунёр:



Уральские горы не только символически разделяют Европу и Азию. Это водораздел двух речных систем - Печоры и Оби. Именно на территории заповедника берет свой исток река Печора.

Вид на исток Печоры с горы Маньпупунер:



Чистая, не оскверненная промышленностью Печора – настоящий рай для рыбы. Здесь обитают окунь, щука, налим, сига, нельма, ряпушка, чира, пелядь, омуля, а также беззубая, но хищная рыба жерех. Но царицей вод Печоры, конечно, остается семга. Вот только охотиться на нее запрещено.

Река Печора во всей красе:



Печоро-Илычский заповедник уникален еще тем, что на его территории уже более 70 лет проводятся опыты по одомашниванию лосей. Эти крупные, неприхотливые, выносливые животные, адаптированные к жизни в тайге, в первую очередь привлекли к себе внимание как возможное транспортное средство. После того, как появились снегоходы, это направление работы утратило свою актуальность, однако оказалось, что лосиное молоко обладает рядом целебных качеств. Исследования по одомашниванию лося и его практическому использованию – одна из основных задач Печоро-Илычского заповедника.



Югыд Ва



Национальный парк Югыд Ва площадью 1891,7 тыс. га был основан в 1994 году. Он носит статус одного из самых крупных парков России, а также является самой большой охраняемой зоной в Европе. Визитные карточки национального парка – живописные горы, Колокольня и Сабля, а также быстрые горные реки Щугор и Кожим, которые пользуются большой популярностью среди водных туристов.



С языка Коми Югыд Ва переводится как «светлая вода». Территория национального парка охватывает западные склоны Северного и Приполярного Урала. Он растянулся по меридиану почти на 300 км и занимает предгорья, горы и низменности, которые сформировались около 200 млн лет назад. Большая часть парка – леса (здесь их называют “парма”): пихта, кедр, ель, лиственница и сосна сибирские. В парке растет много берез, которые осенью, покрываясь желтыми листьями, вносят разнообразие в зеленый еловый лес.



Осиновый "баобаб":




На территории Югыд Ва находится самая высокая точка Урала – гора Народная, высотой 1896 м:



Еще одной визитной карточкой парка является гора Манарага, увенчанная шестью пиками. В горных районах есть 38 ледников, самый известный из них – ледник Гофмана, расположенный на хребте Сабля. Территория Югыд Ва богата на озера - их здесь более 800. Самые красивые горные озера – Окуневое, Балбанты, Торговое. Наиболее крупные реки – Щугор, Косью, Подчерем и Большая Сыня. В их водах нерестятся такие породы рыб: хариус, семга, чир, кумжа, паляя, пелядь, таймень и сиг.



Гора Мангара



Хариус



Озеро Окуневое

Девственные леса Коми имеют огромное значение для стабилизации состояния природной среды: они имеют важное противозерозное и климаторегулирующее значение, служат приютом для многих птиц и животных. Армия местной флоры состоит из 600 видов растений, некоторые из которых являются особо редкими, занесенными в Красную книгу России, например, это родиола розовая, пион уклоняющийся, минуарция Гельма, вудсия альпийская, шиверекия Кузнецова, башмачок настоящий и башмачок пятнистый. Некоторые виды признаны эндемиками и реликтами.

Венерин башмачок настоящий:



Сон-трава (прострел раскрытый), занесенная в Красную книгу:



В местных лесах и болотах обитает типичная северотаежная фауна, которая сочетает в себе сибирские и европейские виды. На территории парка водится около 40 видов млекопитающих: кабан, рысь, бурый медведь, волк, северный олень, лисица, соболь, россомаха, горноста́й, ондатра, речная выдра и др. Только здесь можно встретить полевку Миддендорфа, северную пищуху и гибрид соболя с куницей – кидас (кидус). Что касается птиц, то их здесь около 200 видов, самые редкие из них - орлан-белохвост, сапсан, кречет, скопа и беркут. Также здесь много рябчиков, тетеревов, глухарей, обитают некоторые виды крупных сов, встречается белая куропатка.

Орлан-белохвост:



Желна - самый крупный из дятлов. В июне подросшие птенцы с трудом помещаются в дупле:



С целью сохранности целостности природных комплексов на территории девственных лесов Коми не разрешается никакая промышленная деятельность, а также любая другая деятельность, которая может нарушить естественный режим или снизить экологическую ценность заповедной зоны.

Национальный парк Югыд Ва Республики Коми.



А основная ценность лесов Урала – в первозданности большинства его ландшафтов, озер и рек, растительного и животного мира. И в его единстве – как могущественной горно-лесной страны, от состояния которой зависит здоровье даже самых отдаленных уголков планеты.



Источники информации:

- ❑ <http://udivitelno.com/mesta/item/268-pechoro-ilychskij-zapovednik-i-park-jugyd-va> ссылка где взят весь материал
- ❑ <http://udivitelno.com/images/6/pechero-ilychskij-zapovednik-i-park-jugyd-va/1-девственные%20леса%20Республики%20Коми>
<http://udivitelno.com/images/6/pechero-ilychskij-zapovednik-i-park-jugyd-va/1-девственные%20леса%20Республики%20Коми.png>
- ❑ <http://udivitelno.com/images/6/pechero-ilychskij-zapovednik-i-park-jugyd-va/pechero-ilychskij/Печора.%20Кордон%20Шежым..>
<http://udivitelno.com/images/6/pechero-ilychskij-zapovednik-i-park-jugyd-va/pechero-ilychskij/Печора.%20Кордон%20Шежым..jpg>
- ❑ <http://udivitelno.com/images/6/pechero-ilychskij-zapovednik-i-park-jugyd-va/девственные%20леса%20Республики%20Коми-4>
<http://udivitelno.com/images/6/pechero-ilychskij-zapovednik-i-park-jugyd-va/девственные%20леса%20Республики%20Коми-4.jpg>
- ❑ <http://udivitelno.com/images/6/pechero-ilychskij-zapovednik-i-park-jugyd-va/pechero-ilychskij/Печоро-Илычский%20заповедник.%20среднее%20течение%20р.%20Ильч>
<http://udivitelno.com/images/6/pechero-ilychskij-zapovednik-i-park-jugyd-va/pechero-ilychskij/вид%20на%20исток%20Печоры%20с%20горы%20Маньпупунер>
<http://udivitelno.com/images/6/pechero-ilychskij-zapovednik-i-park-jugyd-va/pechero-ilychskij/Печоро-Илычский%20заповедник.%20среднее%20течение%20р.%20Ильч.jpg>
- ❑ <http://udivitelno.com/images/6/pechero-ilychskij-zapovednik-i-park-jugyd-va/pechero-ilychskij/В%20верховьях%20р.%20Уньи-Буферная%20зона%20Печоро-Илычского%20заповедника>
<http://udivitelno.com/images/6/pechero-ilychskij-zapovednik-i-park-jugyd-va/pechero-ilychskij/река%20Печора.Илычского%20заповедника>
<http://udivitelno.com/images/6/pechero-ilychskij-zapovednik-i-park-jugyd-va/pechero-ilychskij/В%20верховьях%20р.%20Уньи-Буферная%20зона%20Печоро-Илычского%20заповедника.jpg>
- ❑ <http://udivitelno.com/images/6/pechero-ilychskij-zapovednik-i-park-jugyd-va/pechero-ilychskij/Печора.Илычского%20заповедника>
<http://udivitelno.com/images/6/pechero-ilychskij-zapovednik-i-park-jugyd-va/pechero-ilychskij/В%20верховьях%20р.%20Уньи-Буферная%20зона%20Печоро-Илычского%20заповедника.jpg>
- ❑ <http://udivitelno.com/images/6/pechero-ilychskij-zapovednik-i-park-jugyd-va/pechero-ilychskij/>

<http://udivitelno.com/images/6/pechero-ilychskij-zapovednik-i-park-jugyd-va/http://udivitelno.com/images/6/pechero-ilychskij-zapovednik-i-park-jugyd-va/девственные%20леса%20Республики%20Коми-3.png>

<http://udivitelno.com/images/6/pechero-ilychskij-zapovednik-i-park-jugyd-va/http://udivitelno.com/images/6/pechero-ilychskij-zapovednik-i-park-jugyd-va/осиновый%20баобаб.png>

<http://udivitelno.com/images/6/pechero-ilychskij-zapovednik-i-park-jugyd-va/http://udivitelno.com/images/6/pechero-ilychskij-zapovednik-i-park-jugyd-va/девственные%20леса%20Республики%20Коми.jpg>

<http://udivitelno.com/images/6/pechero-ilychskij-zapovednik-i-park-jugyd-va/http://udivitelno.com/images/6/pechero-ilychskij-zapovednik-i-park-jugyd-va/Вершина%20Народная%20-%20Осама%20высокая%20гора%20Уральского%20хребта.jpg>

<http://udivitelno.com/images/6/pechero-ilychskij-zapovednik-i-park-jugyd-va/http://udivitelno.com/images/6/pechero-ilychskij-zapovednik-i-park-jugyd-va/девственные%20леса%20Республики%20Коми-2.jpg>

<http://udivitelno.com/images/6/pechero-ilychskij-zapovednik-i-park-jugyd-va/http://udivitelno.com/images/6/pechero-ilychskij-zapovednik-i-park-jugyd-va/бабшмачок%20настоящий.jpg>

<http://udivitelno.com/images/6/pechero-ilychskij-zapovednik-i-park-jugyd-va/http://udivitelno.com/images/6/pechero-ilychskij-zapovednik-i-park-jugyd-va/Д.%20Кутепов-кр%20книга-Сон-трава%20или%20прострел%20раскрытый.jpg>

Веб-портал по заказам и услугам Коми-края / МБУК «Троицко-Печорская МЦБ»
отдел информатизации – bibliograficheskij-deyatelnost@comi-kray.ru
Н.С. Красноусова – Троицко-Печорск, 2017