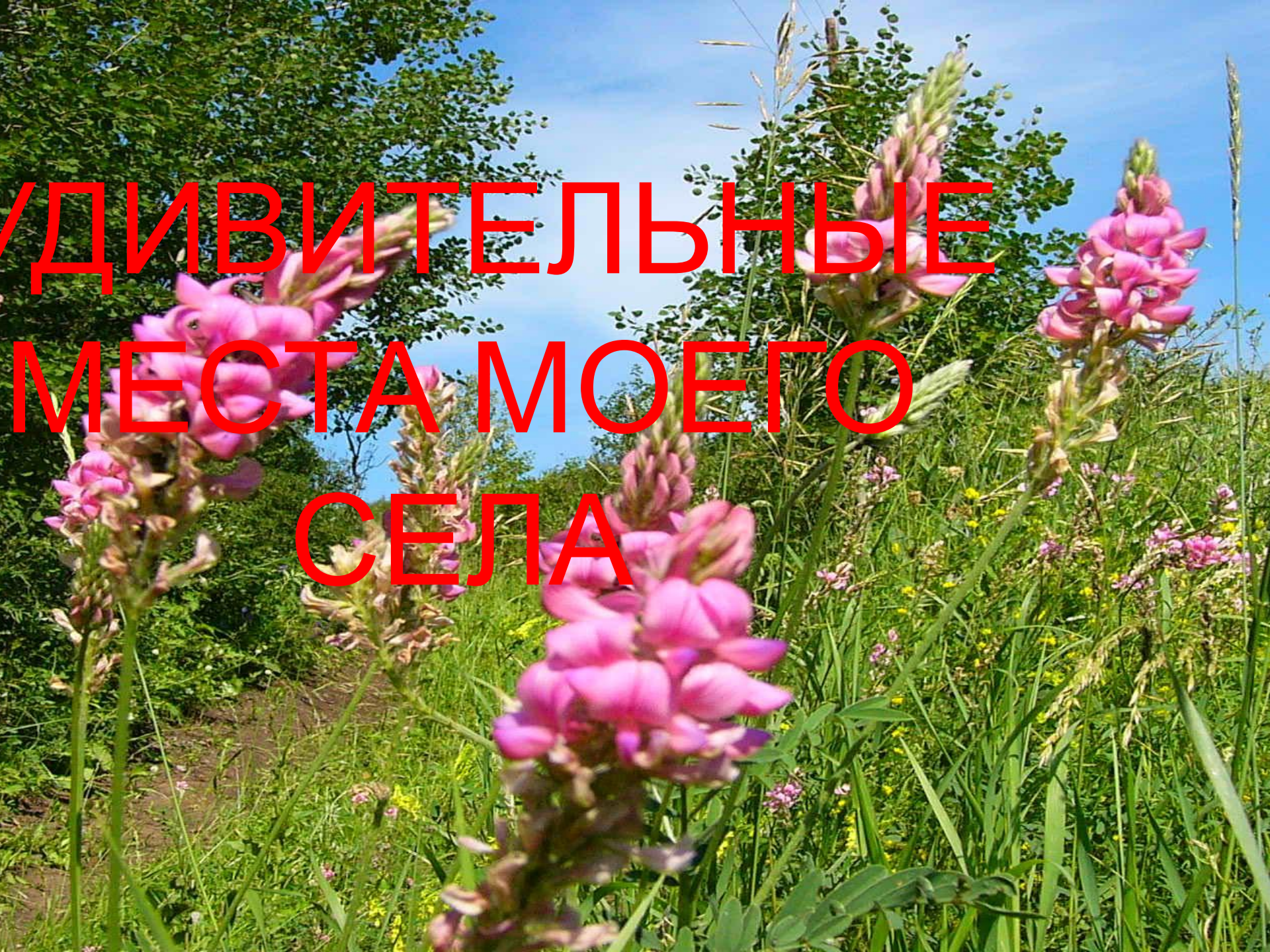


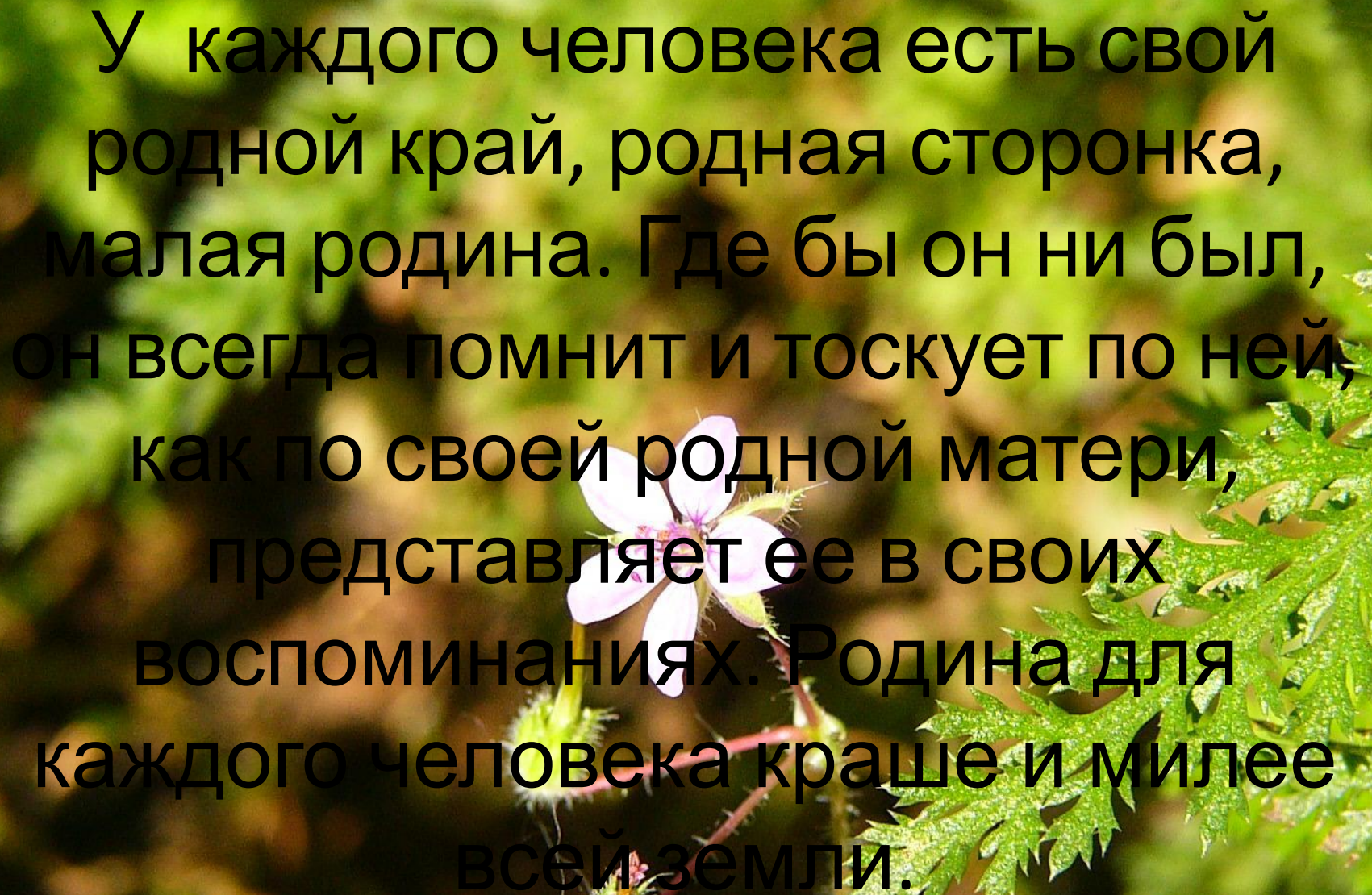


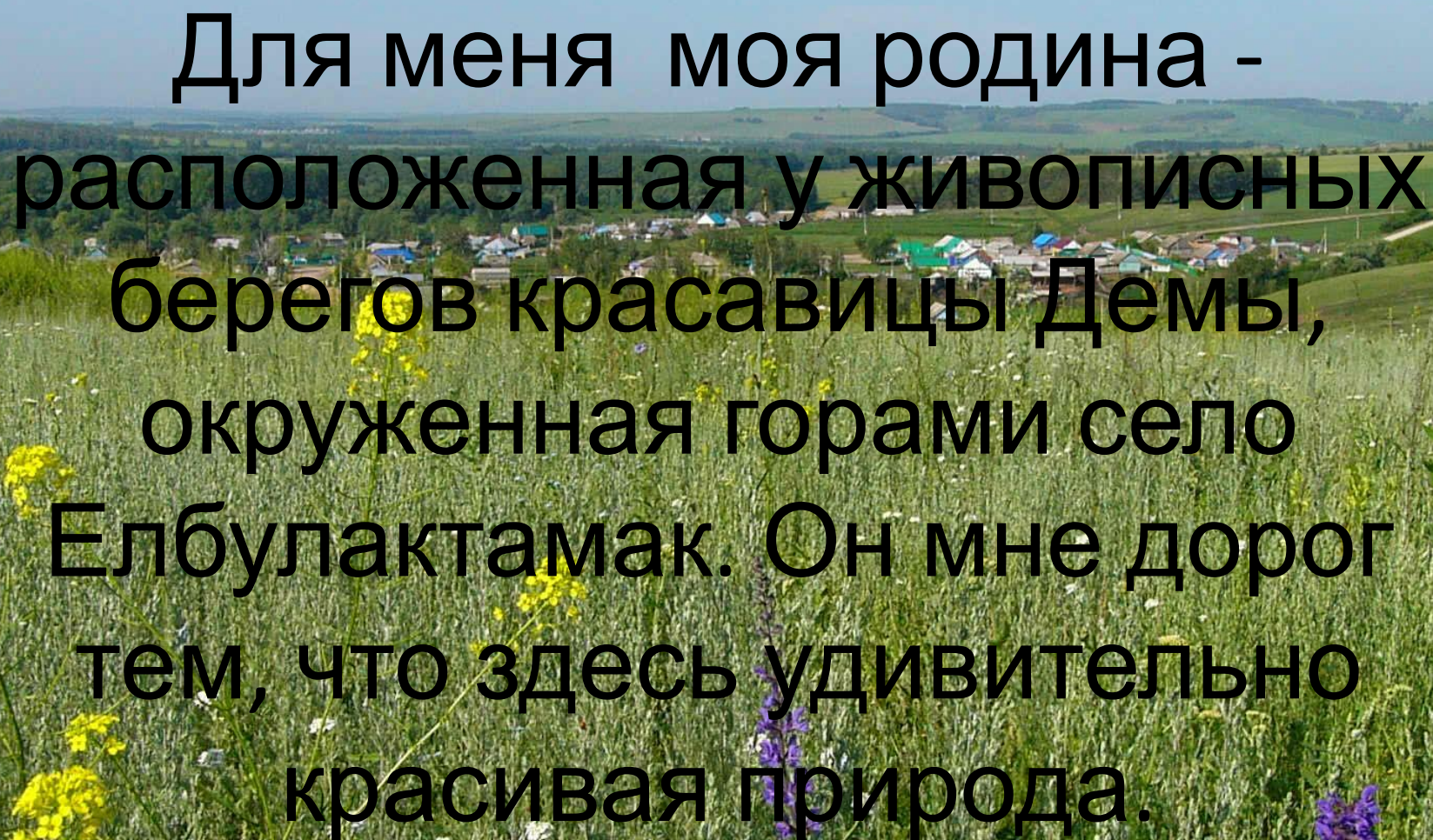
ЭКОЛОГИЯ: УЧИМСЯ
РАБОТАТЬ НА
ОПЕРЕЖЕНИЕ



ДИВИТЕЛЬНЫЕ
МЕСТА МОЕГО
СЕЛА

У каждого человека есть свой родной край, родная сторонка, малая родина. Где бы он ни был, он всегда помнит и тоскует по ней, как по своей родной матери, представляет ее в своих воспоминаниях. Родина для каждого человека краше и милее всей земли.





Для меня моя родина -
расположенная у живописных
берегов красавицы Демы,
окруженная горами село
Елбулактамак. Он мне дорог
тем, что здесь удивительно
красивая природа.

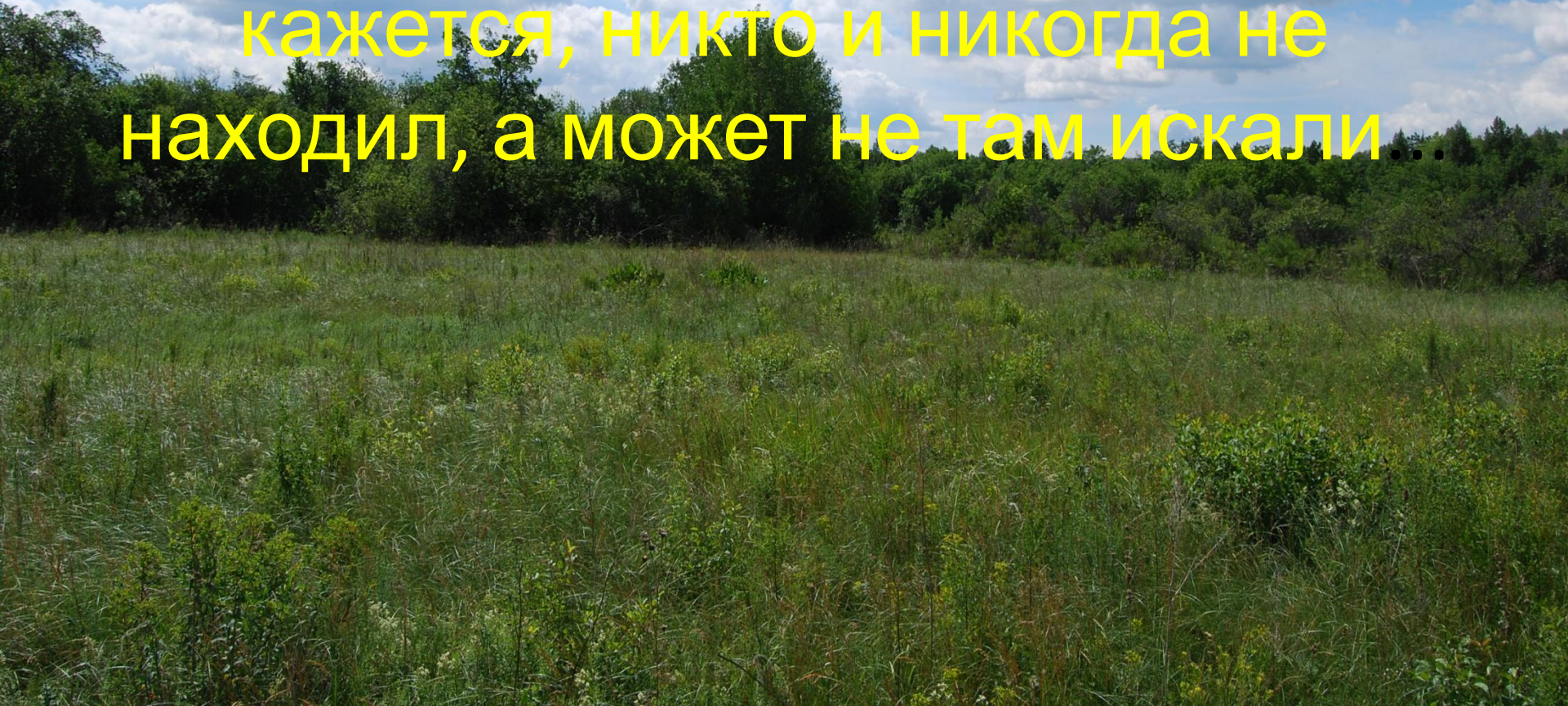
Мы с детства наслышаны о природе и памятных местах нашего села. Я постараюсь коротко воспроизвести в своем повествовании некоторые названия памятных мест.







"Яссыколак"- место, где по легенде богачи из деревни Боголюбовка после революции спрятали свои богатства, хотя их, кажется, никто и никогда не находил, а может не там искали...

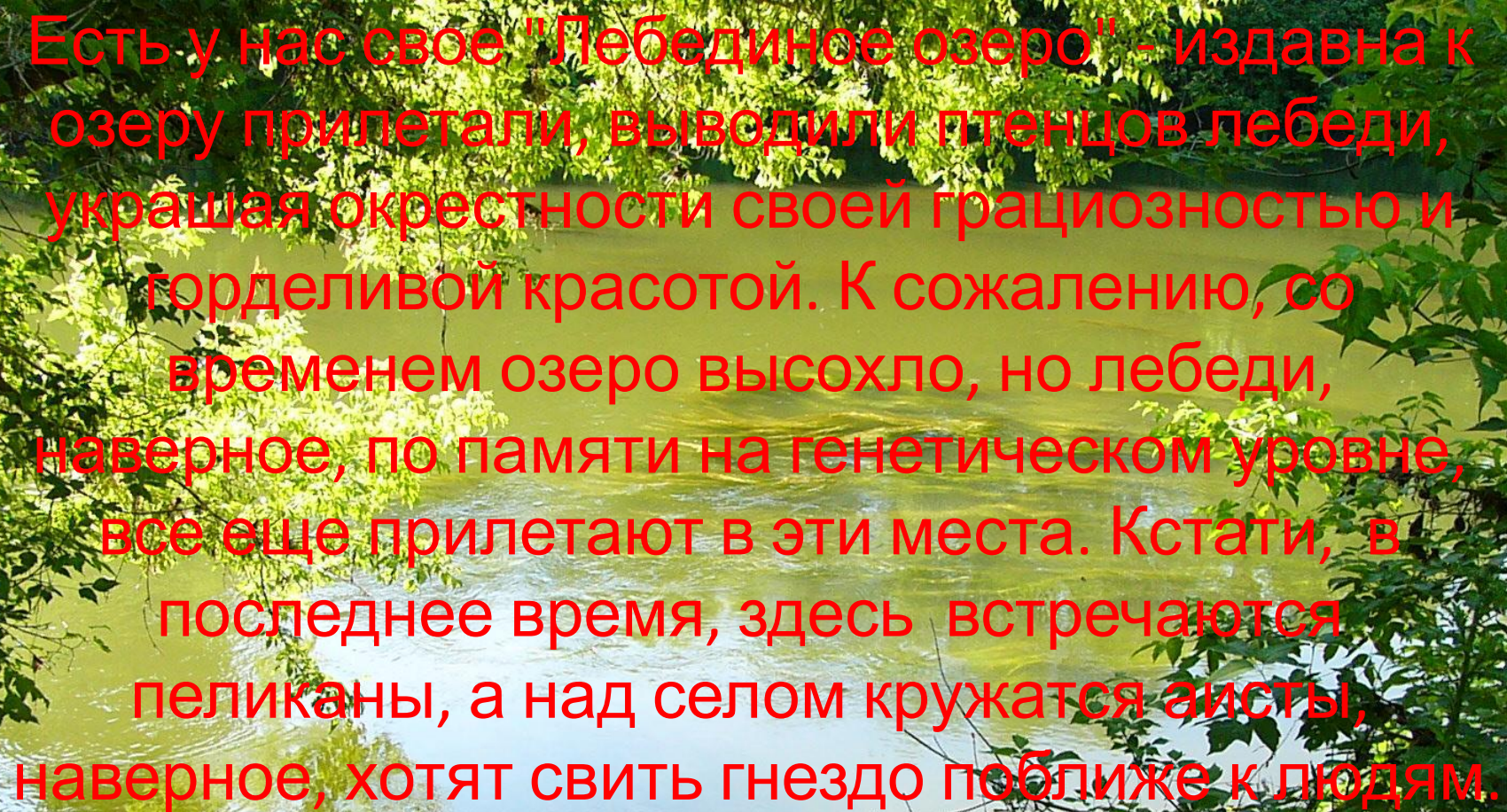






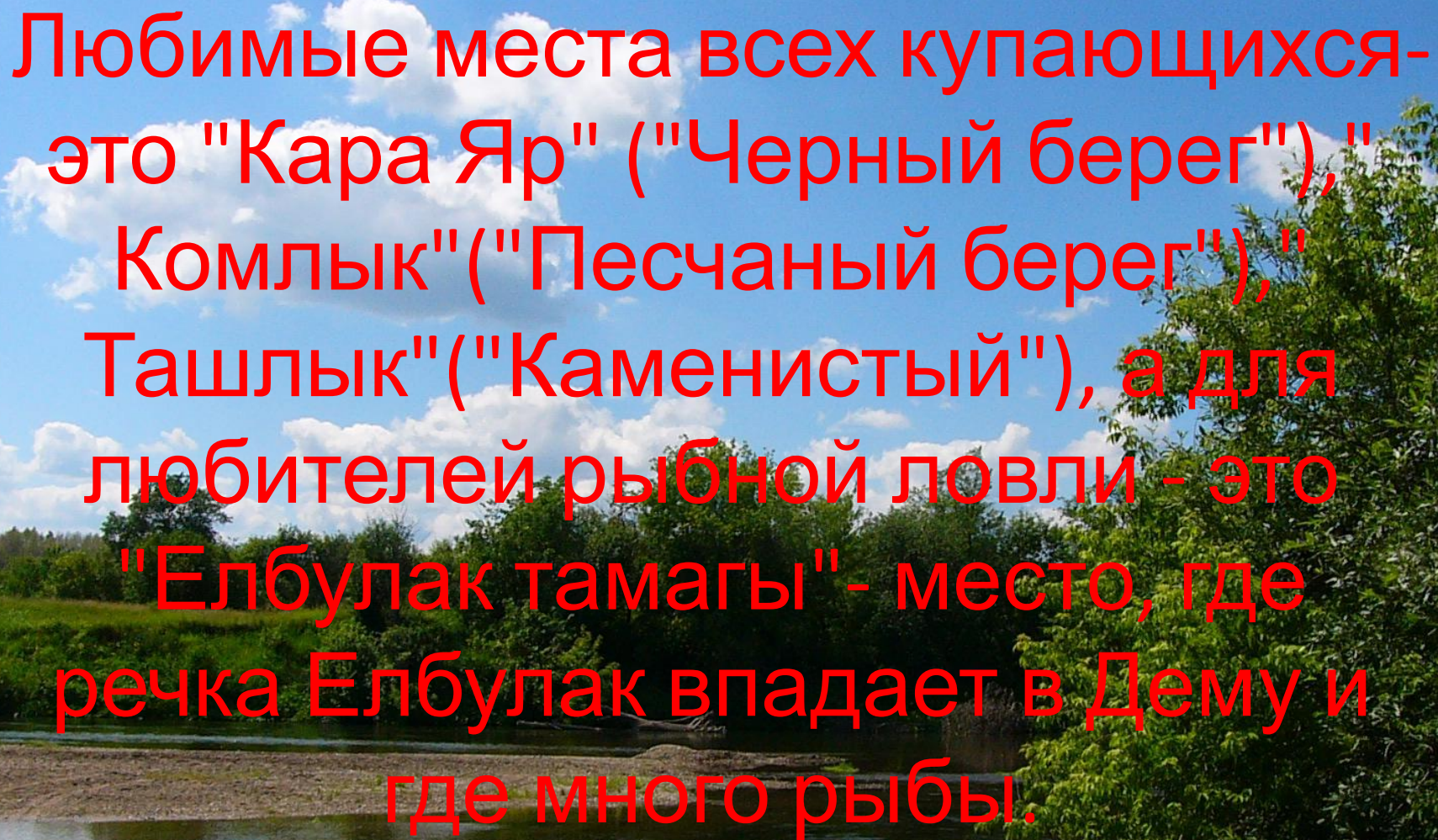
"Чана чыгышы" ("Санный переход") - раньше в спокойном месте Демы была проложена дорога для перевозки дров с другого берега





Есть у нас свое "Лебединое озеро" - издавна к озеру прилетали, выводили птенцов лебеди, украшая окрестности своей грациозностью и горделивой красотой. К сожалению, со временем озеро высохло, но лебеди, наверное, по памяти на генетическом уровне, все еще прилетают в эти места. Кстати, в последнее время, здесь встречаются пеликаны, а над селом кружатся аисты, наверное, хотят свить гнездо поближе к людям.

Дай то бог, может, смотришь, и демографическое положение села улучшится...



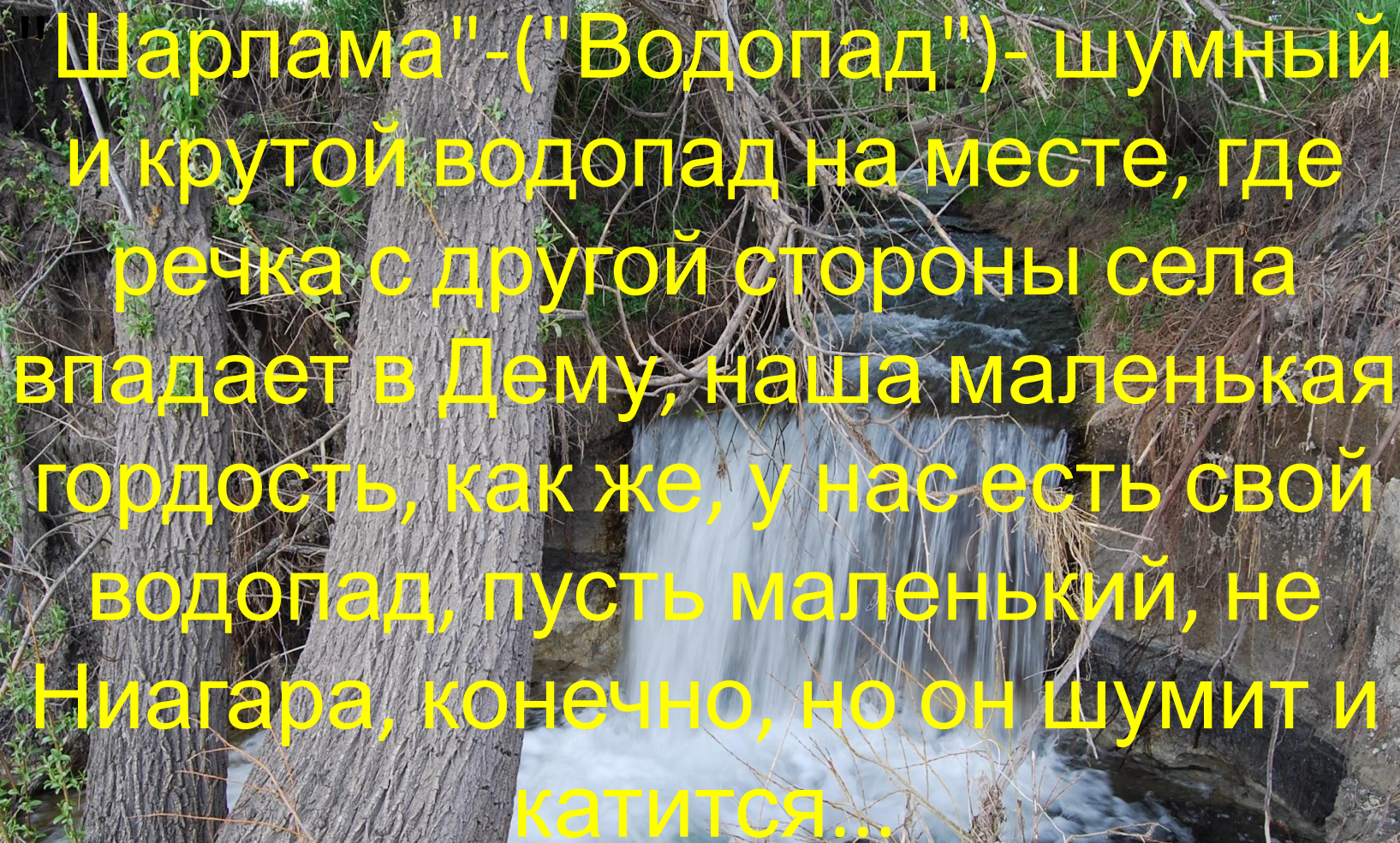
Любимые места всех купающихся - это "Кара Яр" ("Черный берег"), "Комлык" ("Песчаный берег"), "Ташлык" ("Каменистый"), а для любителей рыбной ловли - это "Елбулак тамагы" - место, где речка Елбулак впадает в Дему и где много рыбы.





"Шайтаныш"- название говорит само за себя, шайтан- черт, место это таинственное и зловещее, кишашее змеями, здесь во все времена люди плутали, кружа на одном месте, не находя дороги. Здесь есть пещеры, где находят кинжалы и ножи, потому что по легенде, здесь в давние времена прятались беглые каторжники



A photograph of a small waterfall in a wooded area. The water is cascading over rocks, creating a white, frothy appearance. A large, thick tree trunk is in the foreground on the left, partially obscuring the view. The background is filled with green foliage and bare branches. The text is overlaid in yellow on the image.

Шарлама"- ("Водопад")- шумный и крутой водопад на месте, где речка с другой стороны села впадает в Дему, наша маленькая гордость, как же, у нас есть свой водопад, пусть маленький, не Ниагара, конечно, но он шумит и катится...

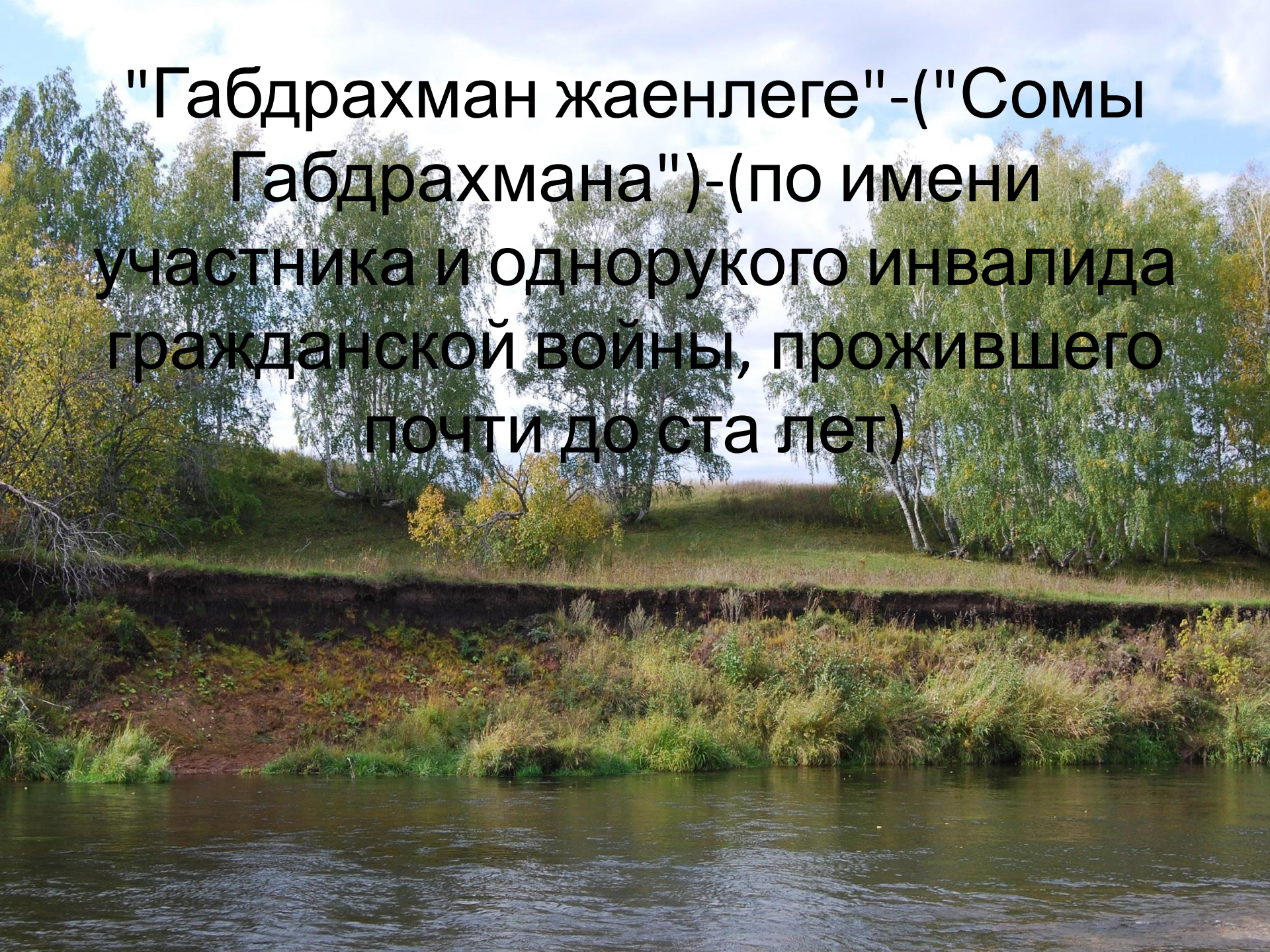


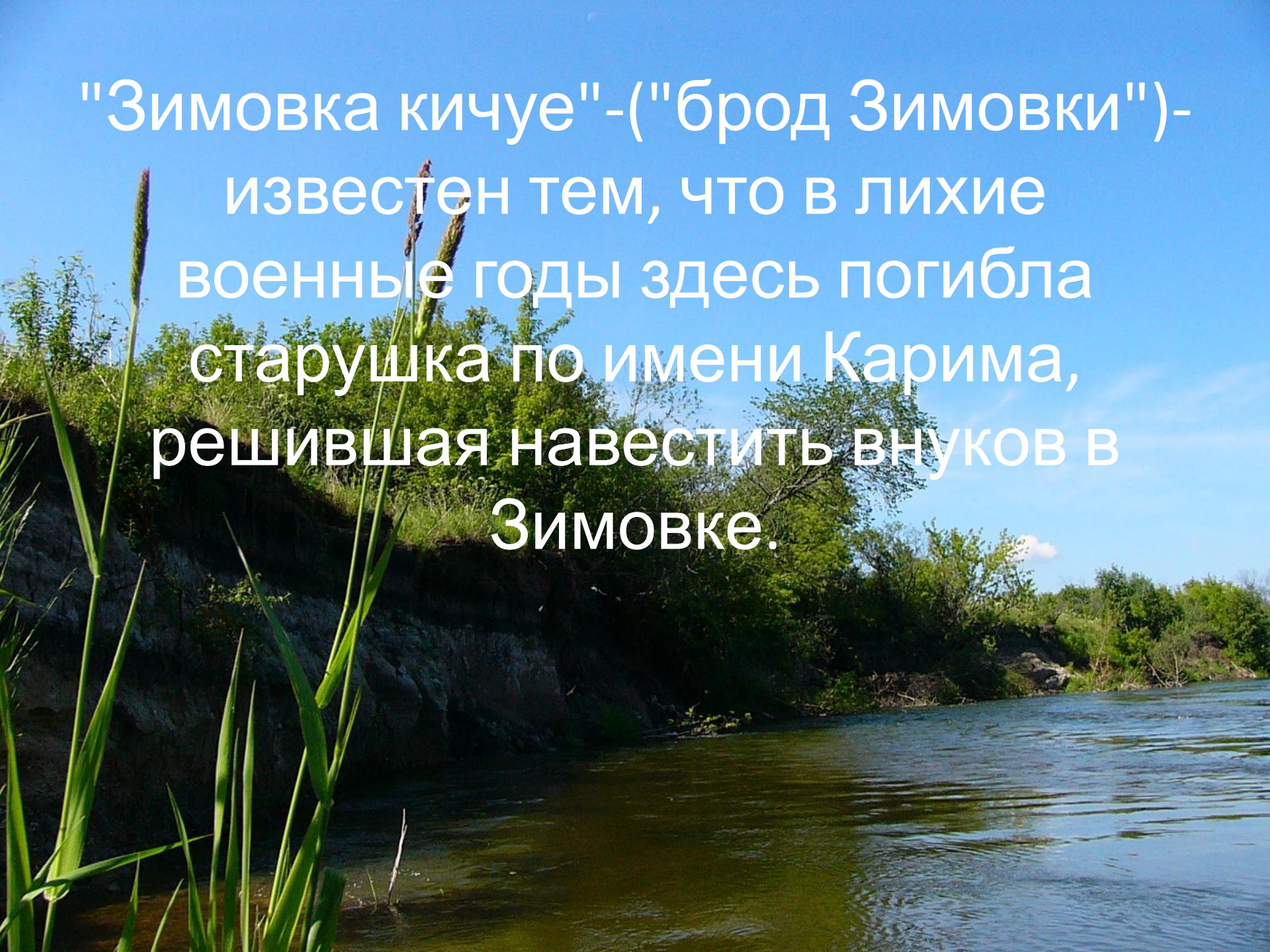


A vibrant field of blue flowers, likely bellflowers, with green grass and foliage. The text is overlaid in red, bold, uppercase letters.

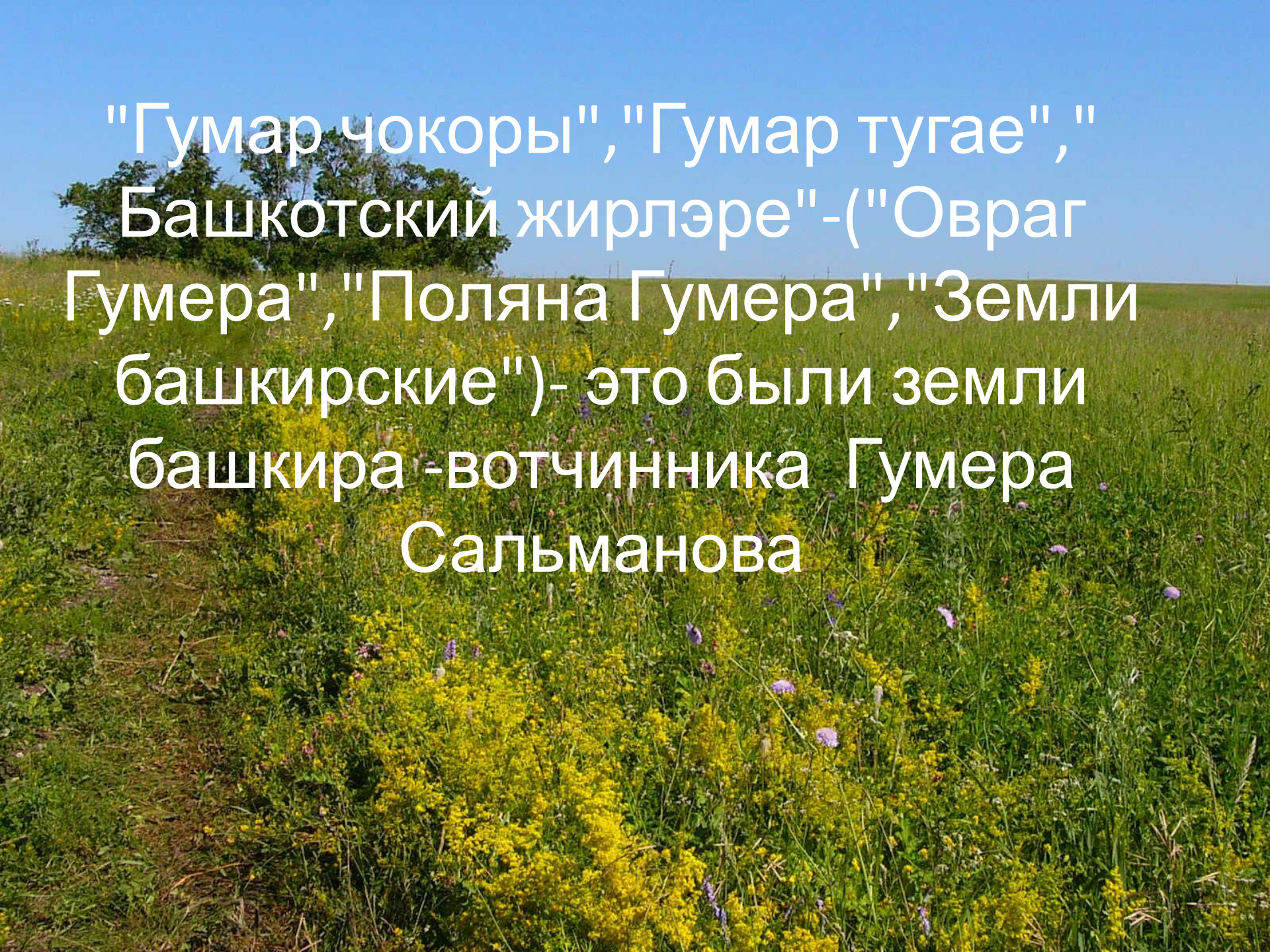
**Многие названия,
памятные места
связаны с тем или
иным человеком или
событиями.**

"Габдрахман жаенлеге" - ("Сомы
Габдрахмана") - (по имени
участника и однорукого инвалида
гражданской войны, прожившего
почти до ста лет)

A scenic view of a riverbank. The foreground shows the calm, dark water of a river. The middle ground is dominated by a grassy embankment with some taller grasses and small plants. In the background, a line of trees, including birches and deciduous trees with some yellowing leaves, stands against a blue sky with scattered white clouds.



"Зимовка кичуе"-"брод Зимовки")-
известен тем, что в лихие
военные годы здесь погибла
старушка по имени Карима,
решившая навестить внуков в
Зимовке.

A photograph of a vast, green field filled with wildflowers, including prominent yellow and purple blossoms. The field stretches to a flat horizon under a clear, bright blue sky. In the background, a line of green trees is visible against the sky.

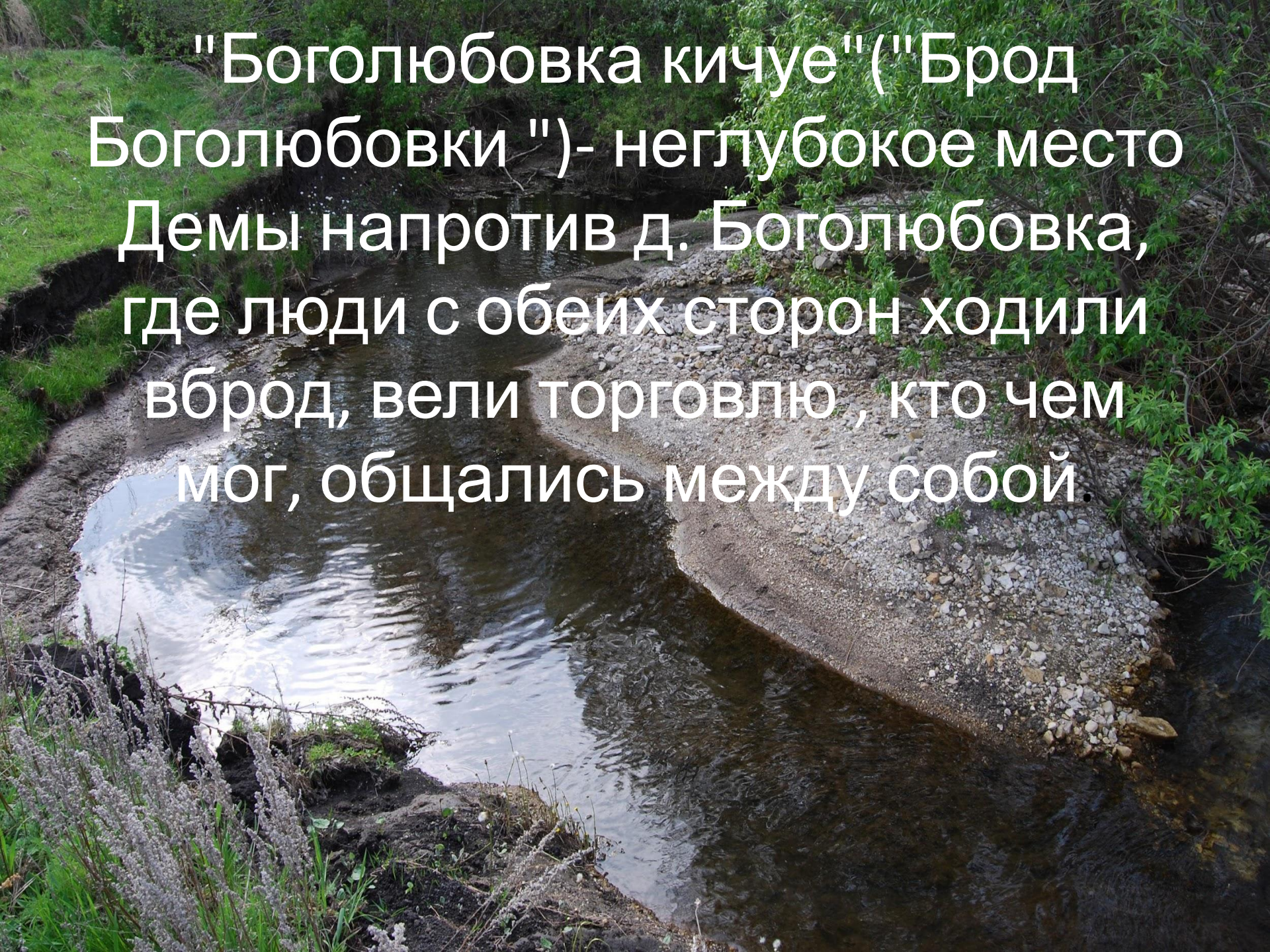
"Гумар чокоры", "Гумар тугае",
"Башкотский жирлэре" - ("Овраг
Гумера", "Поляна Гумера", "Земли
башкирские") - это были земли
башкира - вотчинника Гумера
Сальманова



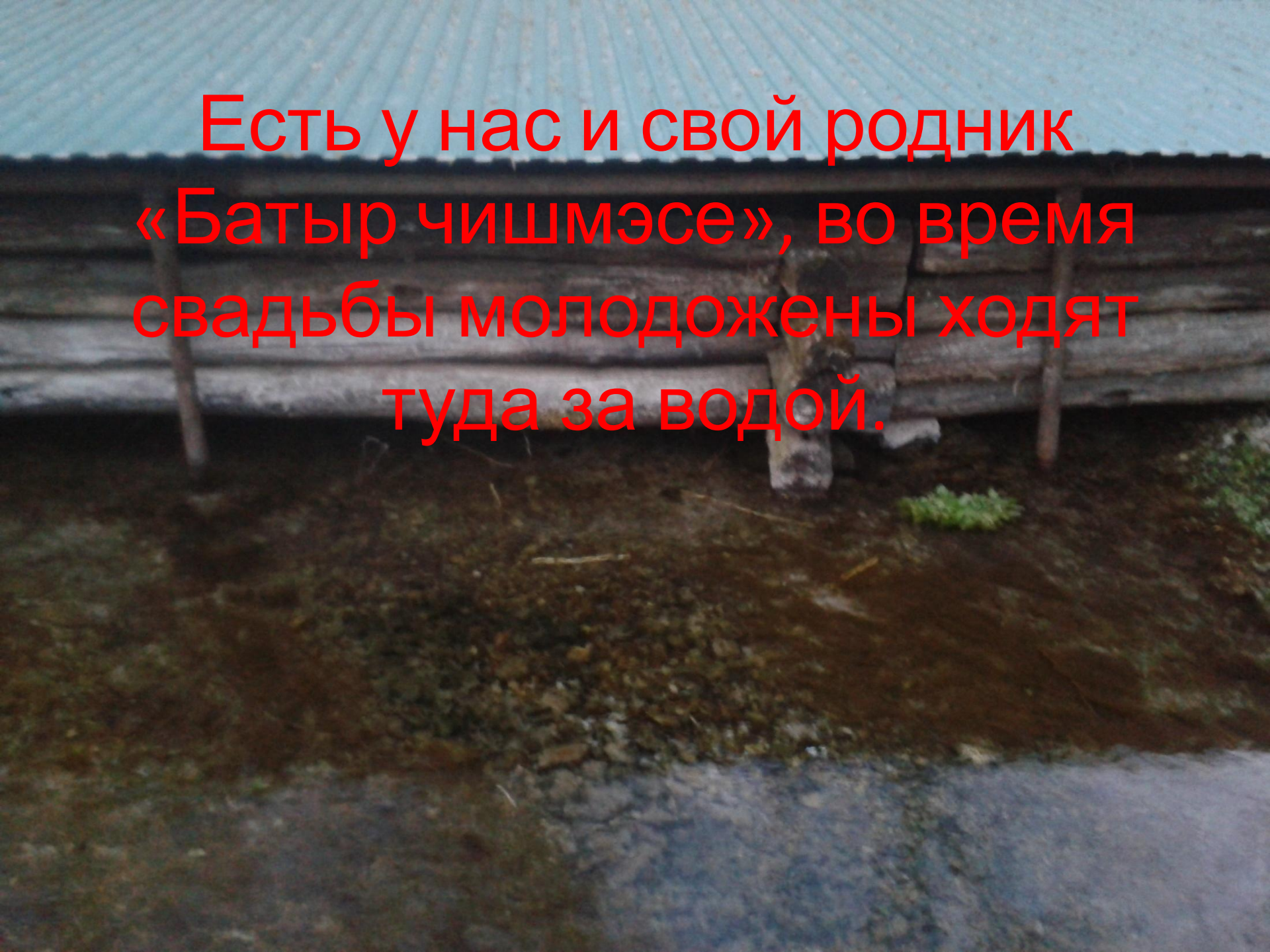


«Мухэмэт ташлыгы» («Камни Мухамеда»)






"Боголюбовка кичуе" ("Брод
Боголюбовки") - неглубокое место
Демы напротив д. Боголюбовка,
где люди с обеих сторон ходили
вброд, вели торговлю, кто чем
мог, общались между собой.

A photograph of a well with a wooden structure and a corrugated metal roof. The text is overlaid in red.


Есть у нас и свой родник
«Батыр чишмэсе», во время
свадьбы молодожены ходят
туда за водой.







**Работа библиотекаря
Елбулактамакской сельской
библиотеки Галиевой Расили**

A photograph of a vast field of white flowers, likely Queen Anne's lace, under a clear blue sky. In the background, there is a dense line of green trees. The text "Спасибо за внимание!" is overlaid in the center in a large, bold, black font.

**Спасибо за
внимание!**