

САВАННА



г.Нефтеюганск, МОУ «СОШ № 10»
Учитель Фомина Н.В.

Цели урока

Изучить:

- географическое положение зоны саванн;
- климатические особенности;
- почвы и их свойства;
- разнообразие животного и растительного мира.


Научиться:

- давать характеристику природной зоне, используя карты атласа.

ГЕОГРАФИЧЕСКОЕ ПОЛОЖЕНИЕ:

- Север Южной Америки, Бразильское плоскогорье;
- Большие площади Африки;
- Южная часть Евразии;
- Восточная часть Австралии.

КЛИМАТ:




**субэкваториальный
и тропический**

особенности:

- Чередование влажного и сухого сезонов года
 - Средняя температура + 32 градуса
- Количество осадков 100-250 мм в год (разное по сезонам)

ПОЧВЫ



КРАСНО- БУРЫЕ

**(толщина плодородного слоя 30 см,
быстро вымывается в сезон дождей)**

Животный мир.





Слоны



СЛОНЫ



леопард



гепард



зебры



Лев и львица





ЖИРАФ



носорог



бегемот



бородавочник

геренук



геренук



импала

Гиена – санитар саванны



Гиена – санитар саванны



шакал



грифы




фламинго

Птица секретарь



Птица секретарь

Растительность.



термитник


Растительность

Травяной покров


+

**отдельностоящие
деревья**


Зонтиковидная акация



ЭВКАЛИПТ



Баобаб





Бутылочное дерево

Выводы урока:

- Саванна находится между тропическими лесами и пустынями;
- Характерна смена сезонов дождей и засухи;
- Растительность – травяной покров + отдельностоящие деревья;
- Животный мир – крупные травоядные, хищники, птицы.

Домашнее задание:



Урок 21,
Задача 2, стр. 64,
Задача 4, стр.67