

# УДИВИТЕЛЬНЫЙ МИР АВСТРАЛИИ

География материков и океанов.


7 класс

---

Потапова Людмила Анатольевна,  
учитель географии 633 школы  
Калининского района города Санкт –  
Петербурга

# ДЖЕЙМС КУК

---



---

ДЖЕЙМС КУК доказал, что Австралия  
самостоятельный

- Полуостр  
ов
- Остров
- Материк

120°

135°


150°

165°

к востоку от Гринвича 180° и западу от Гринвича



8000 105° Шкала глубин и высот в метрах 120° 135° 150° 165° 180° 165° 1:60 000 000



в 1 см 600 км

# АВСТРАЛИЯ ОМЫВАЕТСЯ ДВУМЯ ОКЕАНАМИ

---

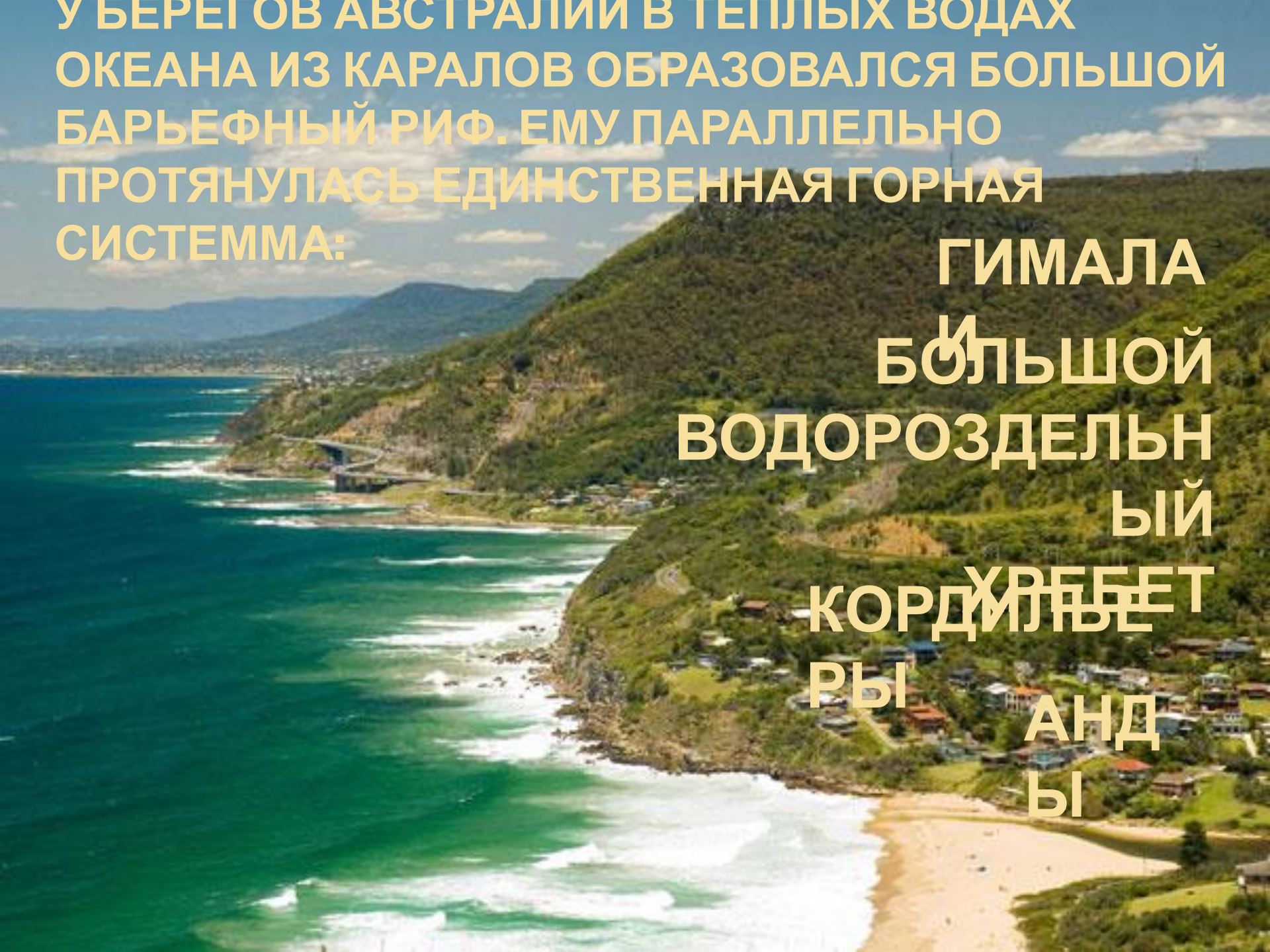
- ▣ Северным  
Ледовитым
- ▣ Индийским
- ▣ Тихим
- ▣ Атлантическим





У БЕРЕГОВ АВСТРАЛИИ В ТЕПЛЫХ ВОДАХ  
ОКЕАНА ИЗ КАРАЛОВ ОБРАЗОВАЛСЯ БОЛЬШОЙ  
БАРЬЕФНЫЙ РИФ. ЕМУ ПАРАЛЛЕЛЬНО  
ПРОТЯНУЛАСЬ ЕДИНСТВЕННАЯ ГОРНАЯ  
СИСТЕМА:

ГИМАЛА  
И  
БОЛЬШОЙ  
ВОДОРОЗДЕЛЬН  
ЫЙ  
КОРДИЛЬЕ  
РЫ  
АНД  
Ы








В ЭТОЙ ПРИРОДНОЙ ЗОНЕ ВСЕГДА  
ЕСТЬ ВЛАЖНЫЙ И СУХОЙ ПЕРИОД

САВАНН

ПУСТЫН

Я

ВЛАЖНЫЕ  
ЭКВАТОРИАЛЬНЫЕ  
ЛЕСА

A photograph of a tropical river scene. The river flows through a lush, green landscape with dense vegetation on both banks. In the foreground, there are various green plants and trees. The riverbank on the right is sandy and has some small trees. The sky is bright and slightly overcast.

**АВСТРАЛИЯ САМЫЙ СУХОЙ  
МАТЕРИК МНОГИЕ РЕКИ И  
ОЗЕРА ОБОЗНАЧЕНЫ НА  
КАРТАХ ПУНКТИРОМ ПОТОМУ  
ЧТО ОНИ ПЕРЕСЫХАЮТ.  
КАК ИХ НАЗЫВАЮТ?**

**КРИК            ВАД**  
**И                    И**

**ЭТО ДЕРЕВО САМОЕ ВЫСОКОЕ В МИРЕ,  
ЕГО ЛИСТЬЯМИ ПИТАЮТСЯ КОАЛЫ**

**ТОПОЛЬ**

**береза**

**эвкалипт**





ПРИСМОТРИТЕСЬ ВНИМАТЕЛЬНО К КАРТИНКАМ, ЖИВОТНЫЙ МИР АВСТРАЛИИ УНИКАЛЕН И НЕПОВТОРИМ ОН НЕ ВСТРЕЧАЕТСЯ НА ДРУГИХ МАТЕРИКАХ ТАКИХ ЖИВОТНЫХ НАЗЫВАЮТ:

**СУМЧАТ  
ЫЕ**

**ЭНДЕМИК  
И**

**ПРИМИТИВНЫЕ  
МЛЕКОПИТАЮЩИЕ**













КОРЕННЫЕ ЖИТЕЛИ АВСТРАЛИИ НИКОГДА НЕ  
ЗАНИМАЛИСЬ ЗЕМЛЕДЕЛИЕМ И НАЗЫВАЮТ ИХ:

**ИНДЕЙЦ  
Ы**

**ИНДУС  
Ы**

**АБОРИГЕ  
НЫ**







© www.AustraliaFoto.com















***Спасибо за  
внимание***

