



Плесецкий район Архангельской области





Инвестиционный паспорт Плесецкого района Архангельской области



Уважаемые дамы и господа!

Предлагаем Вашему вниманию инвестиционный паспорт Плесецкого района Архангельской области!

В рамках единого информационного ресурса Вы получите полную и достоверную информацию об экономическом потенциале Плесецкого района и его инвестиционном климате. Это позволит объективно оценивать привлекательность вложения капитала, а также найти надежных партнеров и принять решение о начале работы на нашей территории.

Администрация Плесецкого района крайне заинтересована в развитии инвестиционной деятельности и приглашает к сотрудничеству организации, реализующие или планирующие к реализации инвестиционные проекты.

Надеемся, что представленная информация о Плесецком районе, параметрах его социально-экономического развития, уровне обеспеченности инвестиционной инфраструктурой будет интересной и полезной для всех хозяйствующих субъектов и позволит расширить взаимовыгодное сотрудничество. Мы готовы приложить свой профессионализм, опыт и знания для успешной реализации совместных проектов.

Уверены, совместная плодотворная работа по развитию инвестиционного потенциала Плесецкого района будет выгодна как для Вашего бизнеса, так и для жителей нашего округа.

Будем рады видеть новые инвестиционные предложения и расширять деловое партнерство в сфере совместного развития и повышения конкурентоспособности района.

Глава администрации Плесецкого района

А.А. Сметанин



Инвестиционный паспорт Плесецкого района Архангельской области



- **Содержание**
- **1. Общие сведения о Плесецком районе**
- Общая характеристика 5
- Местоположение и состав территории 6
- Климатические условия 9
- Историческая справка 10
- Население и трудовой потенциал 12
- Связь и средства массовой информации 13
- Общие сведения 14
- **2. Параметры социально-экономического развития Плесецкого района и инфраструктура.**
- Основные показатели социально-экономического положения 22
- Распределение организаций по видам экономической деятельности 23
- Сельское хозяйство 24
- Транспорт 25
- Потребительский рынок 26
- Оплата труда 27
- Занятость 27
- Демографическая ситуация 27
- Малое и среднее предпринимательство 28
- Банки 30



Инвестиционный паспорт Плесецкого района Архангельской области



- Образование.....31
- Музеи.....32
- Туризм.....32

- **3. Свободные инвестиционные площадки..... 33**
- Контактная информация.....34



Инвестиционный паспорт Плесецкого района Архангельской области



1. ОБЩИЕ СВЕДЕНИЯ О ПЛЕСЕЦКОМ РАЙОНЕ

Общая характеристика

Официальное наименование:

Муниципальное образование – Плесецкий район Архангельской области.
Административный центр п.Плесецк Плесецкого района Архангельской области.

Контактная информация:

Администрация Плесецкого района

Юридический адрес: 164000, Россия, Архангельская область, п.Плесецк, ул.Ленина, 33.

Официальный сайт: www.plesadm.ru.

Глава администрации Плесецкого района: Сметанин Алексей Александрович.

Контактный телефон: (81832) 7- 70-10.

Заместитель главы администрации Плесецкого района по экономическому развитию:

Макаров Руслан Николаевич.

Контактный телефон: (81832) 7-70-10.



Инвестиционный паспорт Плесецкого района Архангельской области



Местоположение и состав территории

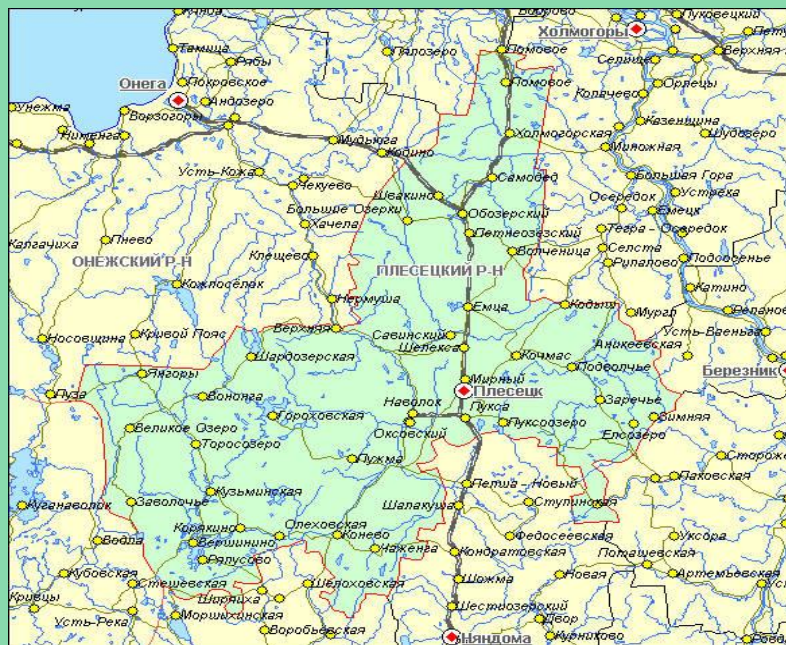
Муниципальный район расположен на западе Архангельской области, площадь его территории — 27,5 тыс. км². Недалеко от железнодорожной станции «Плесецкая» Северной железной дороги расположен космодром «Плесецк» Государственный испытательный космодром, территория которого входит в состав отдельного муниципального образования городской округ «Мирный».

Граничит:

- на северо-западе с Онежским муниципальным районом
- на севере с Приморским муниципальным районом
- на северо-востоке с Холмогорским муниципальным районом
- на востоке с Виноградовским муниципальным районом
- на востоке с Муниципальным образованием (городским округом) «Мирный»
- на юго-востоке с Шенкурским муниципальным районом
- на юге с Няндомским муниципальным районом
- на юго-западе с Каргопольским муниципальным районом
- на западе с Пудожским районом республики Карелия



Инвестиционный паспорт Плесецкого района Архангельской области



Площадь территории муниципального образования «Плесецкий муниципальный район» - 2 750 900 га.
Административный центр района – рабочий поселок Плесецк.

В состав Плесецкого района входит 14 муниципальных образований: 4 городских (Обозерское, Плесецкое, Савинское, Североонежское) и 10 сельских поселений (Емцовское, Кенозерское, Коневское, Оксовское, Пускоозерское, Самодедское, Тарасовское, Ундозерское, Федовское, Ярнемское).

По территории района проходят:

- железнодорожная магистраль Архангельск-Москва;
- трасса Р1 Архангельск-Каргополь-Вытегра –Санкт-Петербург;
- протекает Река Онега.

Протяженность автомобильных дорог 1285 км.



Инвестиционный паспорт Плесецкого района Архангельской области

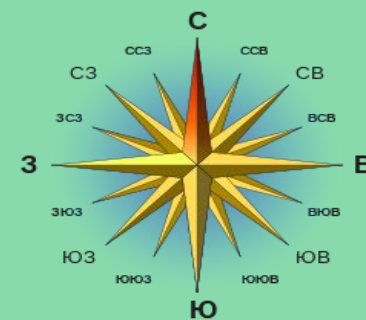


Расстояние от Плесецка до важнейших городов (расстояние
указано до центра города)



Архангельск ~
308 км

845 км
Санкт-Петербург



Москва ~ 917
км



Инвестиционный паспорт Плесецкого района Архангельской области



Климатические условия

Климат района умеренно континентальный. Абсолютный минимум -37°C , абсолютный максимум $+34^{\circ}\text{C}$. Устойчивый снежный покров держится 120 дней. Безморозный период 105—110 дней. Среднегодовое количество осадков — 400 мм.





Инвестиционный паспорт Плесецкого района Архангельской области



Историческая справка

Плесецкий район образован в июле 1929 года в составе Архангельского округа Северного края РСФСР, с центром в посёлке при станции Плесецкая. В состав района вошли рабочий посёлок Самодед и 12 сельских советов (Дениславский, Кирилловский, Майнемский, Оксовский, Пабережский, Петровский, Плесецкий, Порецкий, Церковнический, Савинский, Щукозерский, Яковлевский) бывшей Плесецкой укрупнённой волости Архангельского уезда Архангельской губернии.

Своё название райцентр и район получили от расположенных рядом озера Плесцы и бывшей деревни Плесецкой. Постановлением Президиума Севкрайисполкома от 31 июля 1931 года, в состав района включены три сельсовета упразднённого Чекуевского района: Городецкий, Посадный, Ярнемский. Решением облисполкома от 10 сентября 1959 года в состав переданы населённые пункты Федовского сельсовета Приозёрного района. Указом Президиума ВС РСФСР от 1 сентября 1960 года административно-жилой посёлок гарнизона Лесной отнесён к категории рабочих посёлков, с присвоением наименования Мирный, включивший в административное подчинение часть территории Плесецкого поселкового совета.

В 1963 году Плесецкий район был разделён на два: Плесецкий сельский район и Плесецкий промышленный район, оба с центром в рабочем посёлке Плесецк. Указом Президиума ВС РСФСР от 12 января 1965 года и решением Архангельского облисполкома от 18 января 1965 года промышленный район был упразднён, а сельский преобразован в Плесецкий район в составе семи рабочих посёлков и 10 сельсоветов упразднённых Плесецкого и Каргопольского сельских районов.

В 2007 году 53,2 тыс. человек, проживало в 8 посёлках городского типа и 230 сельских населённых пунктах. По переписи 1926 года на территории района площадью 9,7 тысячи км² в 236 населённых пунктах проживали 17,7 тыс. человек. В 1939 году на территории района площадью 14,8 тыс. км² в 312 населённых пунктах проживали 47,8 тыс. человек.

На территории района находятся более 100 памятников истории и культуры, археологические памятники, памятники архитектуры.



Инвестиционный паспорт Плесецкого района Архангельской области



Здесь сохранились деревни с церквями и часовнями, старинными жилыми постройками, своеобразным укладом жизни, бытом, культурными традициями. Сохраняются старинные промыслы и ремесла: плетение из ивы, бересты, дранки, роспись по дереву, резьба и деревянная скульптура, искусство изготовления лодок, плетение из корня, ткачество.

Традиционными стали «Покровская ярмарка» в село Конёво, ярмарка народных ремёсел «Иваново подворье» в поселке Плесецк, Успенская ярмарка в селе Вершинино. Это является благоприятным условием для развития краеведческого и событийного туризма.

Субрегион Кенозеро (территория Кенозерского национального парка) — заповедный озерный край, нетронутый уголок северной русской природы. Он является местом различных экспедиций: этнографических, археологических, экологических.

На территории Плесецкого района Архангельской области проходили съемки фильма Андрея Кончаловского "Белые ночи почтальона Алексея Тряпицына".





Инвестиционный паспорт Плесецкого района Архангельской области



Население и трудовой потенциал

Численность

Численность населения Плесецкого района на 01.01.2017 – 41180 человек, в том числе:

- городское население – 25427 человек;
- сельское население - 15753 человек.

Плотность населения -1,58 человека на 1 кв. км.

Трудовой потенциал

Удельный вес в общей численности населения на начало 2017 года:

- трудоспособного населения - 51,0 %;
- старше трудоспособного - 29,3 %;
- пенсионеров - 41,2 %.

Удельный вес в общей численности населения на начало 2017 года:

- работников крупных и средних организаций - 13,0 %;
- индивидуальных предпринимателей - 2,1%;
- занятых в малом бизнесе - 4,3 %;
- занятых в бюджетной сфере - 7,6 %;
- официально зарегистрированные безработные - 1,5 %.



Инвестиционный паспорт Плесецкого района Архангельской области



Связь и средства массовой информации

Связь

Информационные Интернет-порталы

www.plesadm.ru - официальный сайт органов местного самоуправления;

Информационно-справочные службы

- 7-70-10.

Газета «Плесецкий Новости» (районная газета издается с 1929 года)

п.Плесецк, ул.Ленина, 47

Тел. 7-18-49

Газета «Курьер Прионежья» (районная газета издается с 1999 года)

п.Североонежск, 2 мкр., д.9

Тел. 6-40-95

**В 2016г. произошло объединение
нескольких муниципальных
образований района:**

**МО «Холмогорское» вошло в
состав МО «Самодедское»**

**МО «Почезерское» вошло в
состав МО «Кенозерское»**

**МО «Кенорецкое» вошло в состав
МО «Конеvское»**





Инвестиционный паспорт Плесецкого района Архангельской области



Поверхностные воды представлены реками и озерами. Кроме **Онеги**, по району протекают еще 195 рек, в числе которых **Емца, Мехреньга, Ваймуга, Кена**. Из более 500-т озер **Кенозеро** (самое большое и красивое), **Ундозеро, Шардозеро, Сямгозеро** и др.

В реках и озерах сохранились многие виды рыб, среди которых щука, налим, сиг, лещ, окунь, карась и семга.





Инвестиционный паспорт Плесецкого района Архангельской области



В районе несколько охраняемых охотничьих угодий.
В лесах водятся лоси, медведи, кабаны, лисы, рыси, волки, белки, зайцы, куницы и различные птицы.





Инвестиционный паспорт Плесецкого района Архангельской области



На территории района находятся свыше ста памятников истории и культуры; в районе несколько охраняемых территорий:

[Кенозерский национальный парк](#),
[Плесецкий](#) и
[Пермиловский](#)

биологические заказники регионального значения, а также соседние ЗАТО город Мирный, космодром «Плесецк», - способствуют развитию туризма.







Инвестиционный паспорт Плесецкого района Архангельской области



Богата Плесецкая земля учеными и исследователями, внесшими неоценимый вклад в развитие науки. Среди них ученый-лесовод С.В. Алексеев, доктор сельскохозяйственных наук, академик А. Бучаченко, доктор химических наук, краевед, поэт и журналист А.В. Мошников, историк-краевед Докучаев-Басков, доктор технических наук Б.Н. Климов

Плесецкий край подарил России многих замечательных писателей и поэтов: Алесандра Копылова, Николая Ляшко, Ивана Молчанова, Александра Нечаева, **Алексея Чапыгина**, Александра Чуркина, Михаила Чернокова, Федора Чумбарова-Лучинского, Дмитрия Одинцова, Степана Швецова и других.



Чапыгин Алексей Павлович



Инвестиционный паспорт Плесецкого района Архангельской области



Инвестиционные возможности Плесецкого района:
14 поселений, входящих в муниципальное образование,
• 4 городских
• 10 сельских
Численность населения – 41,2 тыс. чел.,
в том числе:
проживающего в городской местности – 25,4 тыс. чел.
проживающего в сельской местности – 15,8 тыс. чел.

Площадь территории района

2605,75 тыс. га

Площадь земель сельхозназначения 43,43 тыс. га

Лесные угодья 2127,8 тыс. га

Водоемы 60,7 тыс. га

Ископаемые залежи: Бокситов, базальтов, известняка, глины






Инвестиционный паспорт Плесецкого района Архангельской области



На территории района расположен космодром «Плесецк» (1-й Государственный испытательный космодром).

По территории Плесецкого района с севера на юг проходит железнодорожная магистраль Архангельск — Вологда. Железнодорожное строительство создало прочную основу для широкого использования природных богатств Плесецкого района.





Инвестиционный паспорт Плесецкого района Архангельской области



Три четвертых территории покрыты лесом. Поэтому ведущей в районе всегда была лесная промышленность.





Инвестиционный паспорт Плесецкого района Архангельской области



На 01 января 2017 года в районе зарегистрировано 858 организации и 520 индивидуальных предпринимателя.

Доля продукции в экономике:
промышленности – 82,1 %
сельского хозяйства – 17,9 %

Инвестиции в основной капитал за 2017 год составили 126,8 млн. рублей.

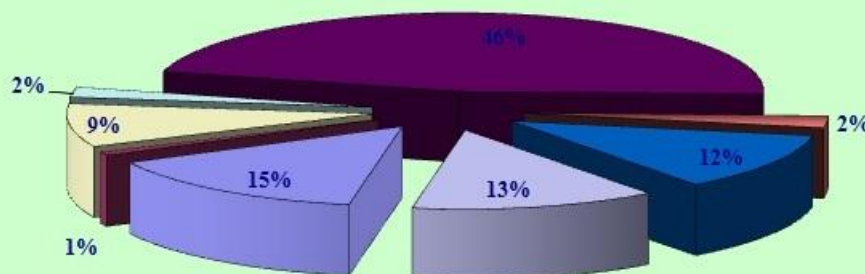




Инвестиционный паспорт Плесецкого района Архангельской области




Распределение организаций и индивидуальных предпринимателей Плесецкого района по видам экономической деятельности (единиц)



- Сельское хозяйство, охота, лесное хозяйство и рыбоводство - 158
- Добыча полезных ископаемых - 8
- Обрабатывающие производства - 95
- Произв и распред. Электроэнергии газа и воды - 22
- Оптовая и розничная торговля, ремонт транспорта, бытовых изделий - 500
- гостиницы и рестораны - 26
- транспорт и связь - 127
- предоставление прочих коммунальных, социальных и персональных услуг - 140



Инвестиционный паспорт Плесецкого района Архангельской области



11 субъектов малого и среднего предпринимательства сельхозпроизводителей, с объемом отгруженных товаров собственного производства 467,1 тыс. рублей и **17** предприятий занятых производством пищевых продуктов.

Произведено:

601,2 тонна молока, мяса – 44,7 тонн

В 2016г. Образованы новые крестьянско-фермерские хозяйства: КФХ Наурузов М.И., КФХ Каменев А.В.

ООО «Агрокомплекс Кена» ведет работы реконструкции животноводческих ферм и ремонту картофелехранилища.





Инвестиционный паспорт Плесецкого района Архангельской области



25 организаций транспорта и связи с общим пассажирооборотом 11816,0 тысяч пассажирокилометров и объемом оказанных услуг на сумму 26,7 млн. рублей за год.





Инвестиционный паспорт Плесецкого района Архангельской области



Потребительский рынок

Товарооборот розничной торговли по организациям (без субъектов малого предпринимательства и организаций с численностью работников менее 15 человек, не являющихся субъектами малого предпринимательства) в 2017 году составил 1021,2 млн. рублей, что на 40 процентов больше, чем в 2016 году. В макроструктуре товарооборота розничной торговли организаций преобладающую долю занимают пищевые продукты, включая напитки, и табачные изделия – 82,5 процента. Кроме того, организациями общественного питания (без субъектов малого предпринимательства и организаций с численностью работающих менее 15 человек, не являющихся субъектами малого предпринимательства) реализовано продукции на 18.7 млн. рублей, что на 18.1 процента больше уровня 2013 года.

Оборот оптовой торговли организаций (без субъектов малого предпринимательства и организаций с численностью работников менее 15 человек, не являющихся субъектами малого предпринимательства) всех видов деятельности в 2017 году составил 773,0 млн. рублей, что на 8% выше уровня 2016 года.





Инвестиционный паспорт Плесецкого района Архангельской области



Оплата труда

Среднемесячная начисленная заработная плата работников организаций (без субъектов малого предпринимательства и организаций с численностью работников менее 15 человек, не являющихся субъектами малого предпринимательства) за 2017 года составила 35754,2 рубля.

Занятость населения

Численность незанятых граждан, обратившихся в государственное учреждение службы занятости за содействием в поиске работы на 1 января 2017 года составила 625 человек.

Демографическая ситуация

За 2017 год в районе родилось 399 человека. За 2017 год в район прибыло 2070 человек.



Инвестиционный паспорт Плесецкого района Архангельской области



Малое и среднее предпринимательство





Инвестиционный паспорт Плесецкого района Архангельской области



Администрацией муниципального образования «Плесецкий муниципальный район» разработана программа «Развитие малого и среднего предпринимательства в МО «Плесецкий муниципальный район» на 2018-2020 годы», направленная на развитие и поддержку предпринимательской деятельности на территории района.

Регулярно проводятся обучающие семинары, тренинги, круглые столы и конференции с привлечением сторонних организаций, в том числе центра занятости, Государственного автономного учреждения Архангельской области «Архангельский региональный бизнес-инкубатора», Министерства экономического развития и конкурентной промышленности, ГБПОУ АО «Плесецкий торгово-промышленный техникум», Министерства агропромышленного комплекса и торговли, АО «Корпорация развития Архангельской области», ООО «Центр «Предприниматель»», Образовательный центр Алексея Белого.

При Главе администрации муниципального образования «Плесецкий муниципальный район» работает Совет по малому и среднему предпринимательству.

Действует информационно-консультационный опорный пункт поддержки субъектов предпринимательства при администрации МО «Плесецкий район» на базе отдела дорожной и транспортной инфраструктуры, предпринимательства и охраны труда, где производится оказание информационно-консультационной помощи для субъектов малого и среднего предпринимательства.



Инвестиционный паспорт Плесецкого района Архангельской области



Банки

Предпосылки для увеличения темпов экономического роста и осуществления крупномасштабных инвестиционных программ, безусловно, создает и достаточно мощная банковская система, которая включает в себя 4 финансовых организаций, успешно действующих на территории Плесецкого района.

ПАО «Сбербанк» п. Плесецк,
ул. Ленина, 27

АО «Россельхоз банк» п. Плесецк,
ул. Ленина, 1

**ПАО «Московский
индустриальный банк»** п. Плесецк ул. Чапыгина, 18

ОАО «Банк СГБ» п. Плесецк,
ул. Партизанская, д.25/34

Страховые компании

ООО «Росгосстрах» п.Плесецк, ул.Партизанская, 17,
тел. 7-15-92



Инвестиционный паспорт Плесецкого района Архангельской области



Профессиональное образование

На территории Плесецкого района имеется 1 учреждение профессионального образования: ГБПОУ Архангельской области «Плесецкий торгово-промышленный техникум», который имеет два учебных корпуса: в п. Плесецк ул. ул. К. Маркса, д. 59, корп. А и в п. Савинский ул. Цементников, д.21. Дата создания учебного корпуса в п. Савинский - 9 октября 1978 года, бывшее «Профессиональное училище № 41» п. Савинский. С 03 июня 2014 года вошло в состав ГБПОУ АО "Плесецкий торгово-промышленный техникум».

В ГБПОУ «Плесецкий торгово-промышленный техникум» обучение ведется по специальностям **начального профессионального** образования на очной основе:

- повар - кондитер
- пекарь
- продавец, контролер - кассир
- Автомеханик
- электромонтер
- сварщик
- слесарь
- мастер отделочных и строительных работ



Инвестиционный паспорт Плесецкого района Архангельской области



Музеи:

В Плесецком работает краеведческий музей при Савинском МБУК «СКЦ «Мир»). Также работают 15 школьных музеев и 3 музея на предприятиях (музей РОВД п. Плесецк, Североонежский музей СОБРА, Савинский музей геологов).

Туризм:

Достаточно хорошо на территории района развит событийный туризм. Это является благоприятным условием для развития культурно-познавательного, краеведческого и экологического туризма.

Три мероприятия данной направленности включены в областной реестр: ярмарка народных ремёсел «Иваново подворье», ярмарка народных мастеров «Покровская ярмарка».

Традиционно проводятся экскурсии «Плесецк знакомый и незнакомый», «Поэтическая Усть – Моша».

На территории Плесецкого района находятся:

- база отдыха «Маркомусы», которая расположена недалеко от п. Плесецк — всего в 20 км, в живописном месте на берегу реки Онега, с которого открывается великолепный вид на реку.
- Плесецкий сектор ФГУ «Национальный парк «Кенозерский».

Инвестиционные площадки Плесецкого района Архангельской области

п. Пуксоозеро

Строительство предприятия по глубокой **переработке древесины**.

Имеются свободные электрические мощности, земельный участок, автодорога регионального значения, расстояние до районного центра 24 км.

п. Емца для организации **с/х предприятия**. Имеется скотный двор на 200 голов, склады: для комбикормов, сена, с/х техники; гараж, ТП, скважина и водонапорная башня. Расстояние до п. Емца – 2 км.;





Контактная информация



Администрация МО «Плесецкий район»

Адрес: 164260, Архангельская область, р.п. Плесецк, ул. Ленина, д.33, тел: (81832) 7-70-10

**e-mail: moples@bk.ru
<http://plesadm.ru/>**

Глава района:

Сметанин Алексей Александрович

