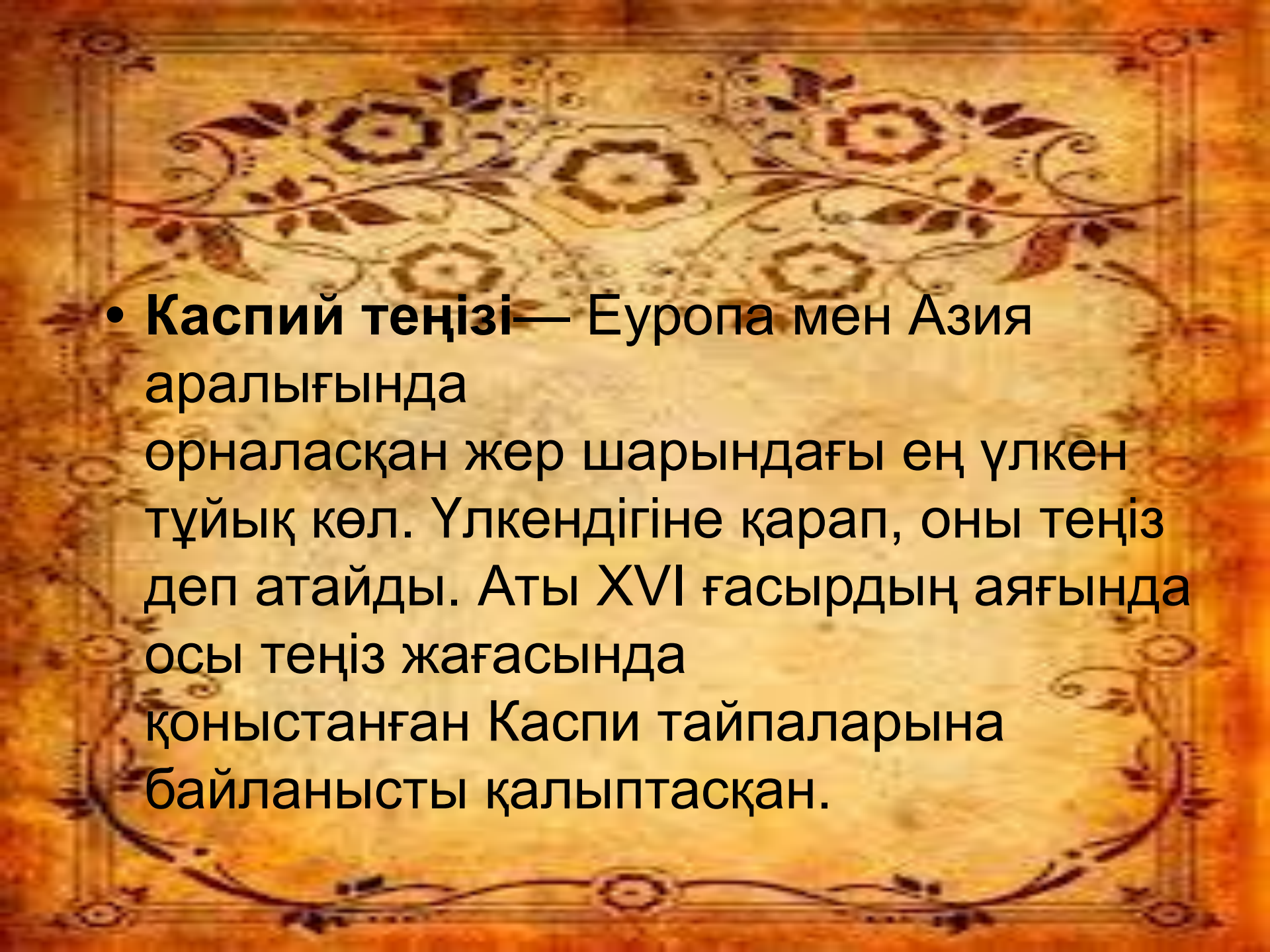


# Каспий теңізінің мұнай қалдықтарымен ластануы.



TEMPLATES .RU

- 
- The background features a repeating pattern of stylized flowers and leaves in shades of brown and gold. A central rectangular area is defined by a decorative border, containing the text.
- **Каспий теңізі**— Еуропа мен Азия аралығында орналасқан жер шарындағы ең үлкен тұйық көл. Үлкендігіне қарап, оны теңіз деп атайды. Аты XVI ғасырдың аяғында осы теңіз жағасында қоныстанған Каспи тайпаларына байланысты қалыптасқан.

- Каспий теңізі неоген дәуірінің аяғында жер қыртысының көтерілуінен Қара теңізден бөлінді. Бұл кезді Каспий теңізінің пайда болған уақыты деп есептеуге болады. Каспий теңізінің жалпы ауданы 376 мың км<sup>2</sup>. Оның беті теңіз деңгейінен 28 м төмен жатыр. Теңіз солтүстіктен оңтүстікке қарай 1200 км-ге созыла орналасқан. Теңіздің ендірек жері - 435 км, ал еңсіз жері - 193 км. Каспий теңізінің жағалау сызығының ұзындығы - 7000 км. Оның суы 5 мемлекеттің исағалауын шайып жатыр. Жағалау сызығының Қазақстан үлесіне - 29% (2340 км), Ресейге - 9%, Әзірбайжанға - 20%, Түрікменстанға - 21%, Иран Ислам Республикасы- 14% тиеді.



- Каспий теңізіне 130-ға жуық өзендер мен ағынды сулар Құнды. Олардың теңізге құятын жиынтық ағыны жылына орташа есеппен 300 км<sup>3</sup>. Осы мөлшердің 80%-ы Еділ өзені- нің, 5%-ы - Жайықтың үлесіне тиеді. Ағынның 10-11%- ын Батыс жағалаудағы өзендер Терек Каспий теңізіне 130-ға жуық өзендер мен ағынды сулар Құнды. Олардың теңізге құятын жиынтық ағыны жылына орташа есеппен 300 км<sup>3</sup>. Осы мөлшердің 80%-ы Еділ өзені- нің, 5%-ы - Жайықтың үлесіне тиеді. Ағынның 10-11%- ын Батыс жағалаудағы өзендер Терек, Сулак, Самур, Кура және т.б. береді. Қалған 4-5%-ы Иран жағалауы өзендерінен келеді. Шығыс жағалауларда тұрақты ағын сулар жоқ.

## • Қалыптасуы

- Қалыптасуы ұзақ геологиялық мерзімде өтті. Осы уақыт ішінде теңіз суы бірде жағалауды басты (трансгрессия), бірде суы кейін қайтып отырды (регрессия). Плейстоцен кезеңінде (70 млн. жыл бұрын) теңіздің Понто-каспий алабы оңтүсігінде орналасқан Тетис атты үлкен теңізден бөлініп қалды. Понтий кезеңінде (10 млн. жыл бұрын) құрамында қазіргі аумақты алып жатқан Қара және Каспий теңіздері бар Сармат тайпасы бірнеше бөлікке бөлінді. Нәтижесінде оқшау тұйық алапты қамтыған қазіргі Каспий теңізінің нобайы пайда болды. Бұл кезде теңіздің аумағы қазіргіден кіші болған. Орта плиоценнің кейбір кезеңдерінде теңіздің аумағы одан да кіші болған. Ол тек Дербент қазаншұңқырымен ғана шектелген.

- Каспий теңізі қазаншұңқырларының бедеріне қарай үшке бөлінген. Солтүстік бөлігінің шегі Маңғыстау түбегі Каспий теңізі қазаншұңқырларының бедеріне қарай үшке бөлінген. Солтүстік бөлігінің шегі Маңғыстау түбегі бойымен өтеді. Ортаңғы бөлігі содан Апшерон түбегіне дейін созылған, қалған жері оңтүстік бөліктің үлесіне келеді. Солтүстік бөлігі таяз, көп жерінде 5 м-ден аспайды, ең терең жері 26 м, жалпы теңіз ауданының 24%-ын алады.

- Орталық Каспийдің орташа тереңдігі 200 м, ең терең жері 788 м, жалпы теңіз ауданының 36%-ын қамтиды. Оңтүстік бөлігінің орташа тереңдігі 345 м, ең терең жері 1025 м, теңіз ауданының 40%-ын, ал теңіз суының 66%-ын алып жатыр. Қазақстанға жататын солтүстік және орта бөлігінің солтүстік анағұрлым тайыз болып келеді. Аралдар саны аз, жалпы ауданы 2045 км<sup>2</sup>.

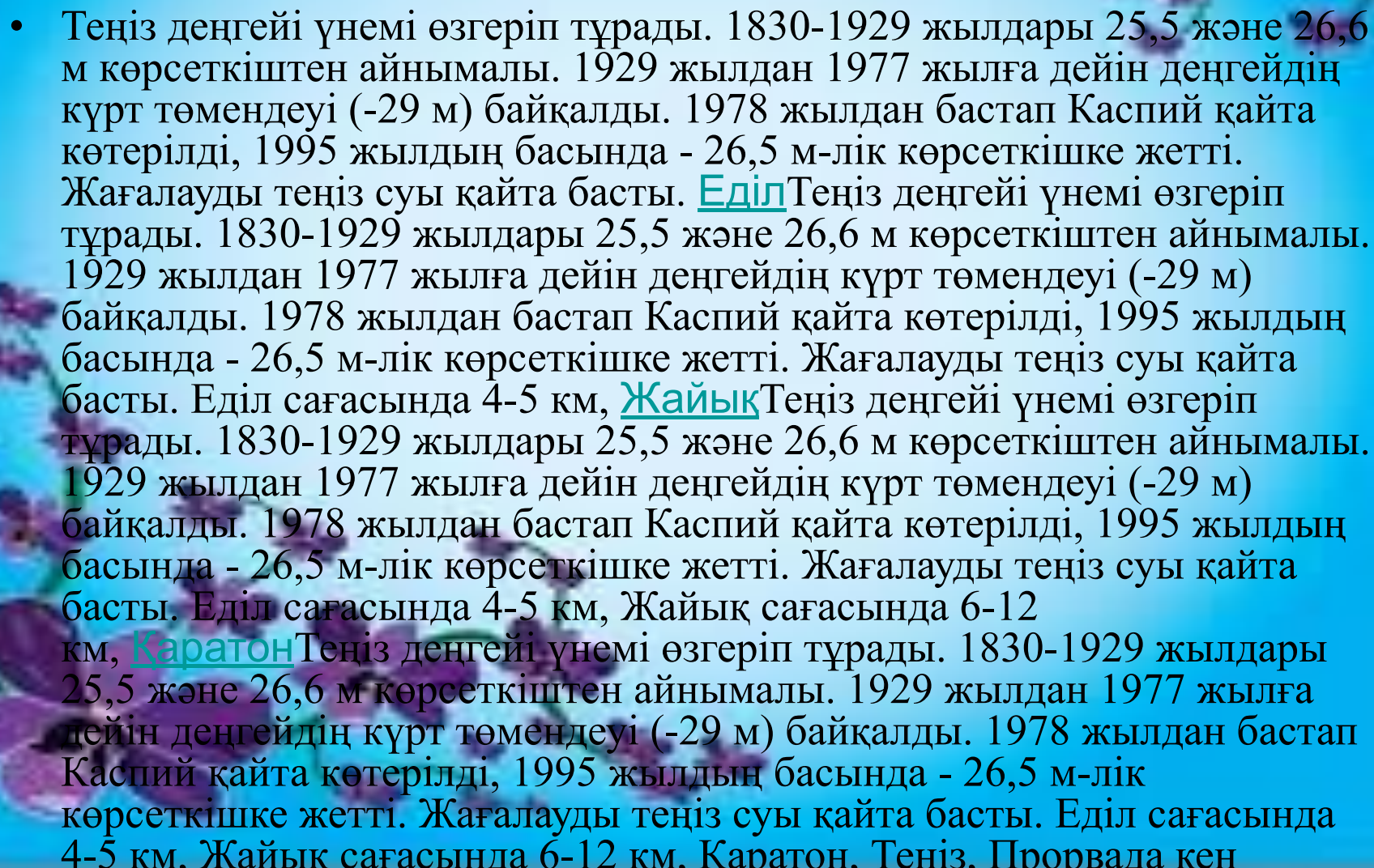


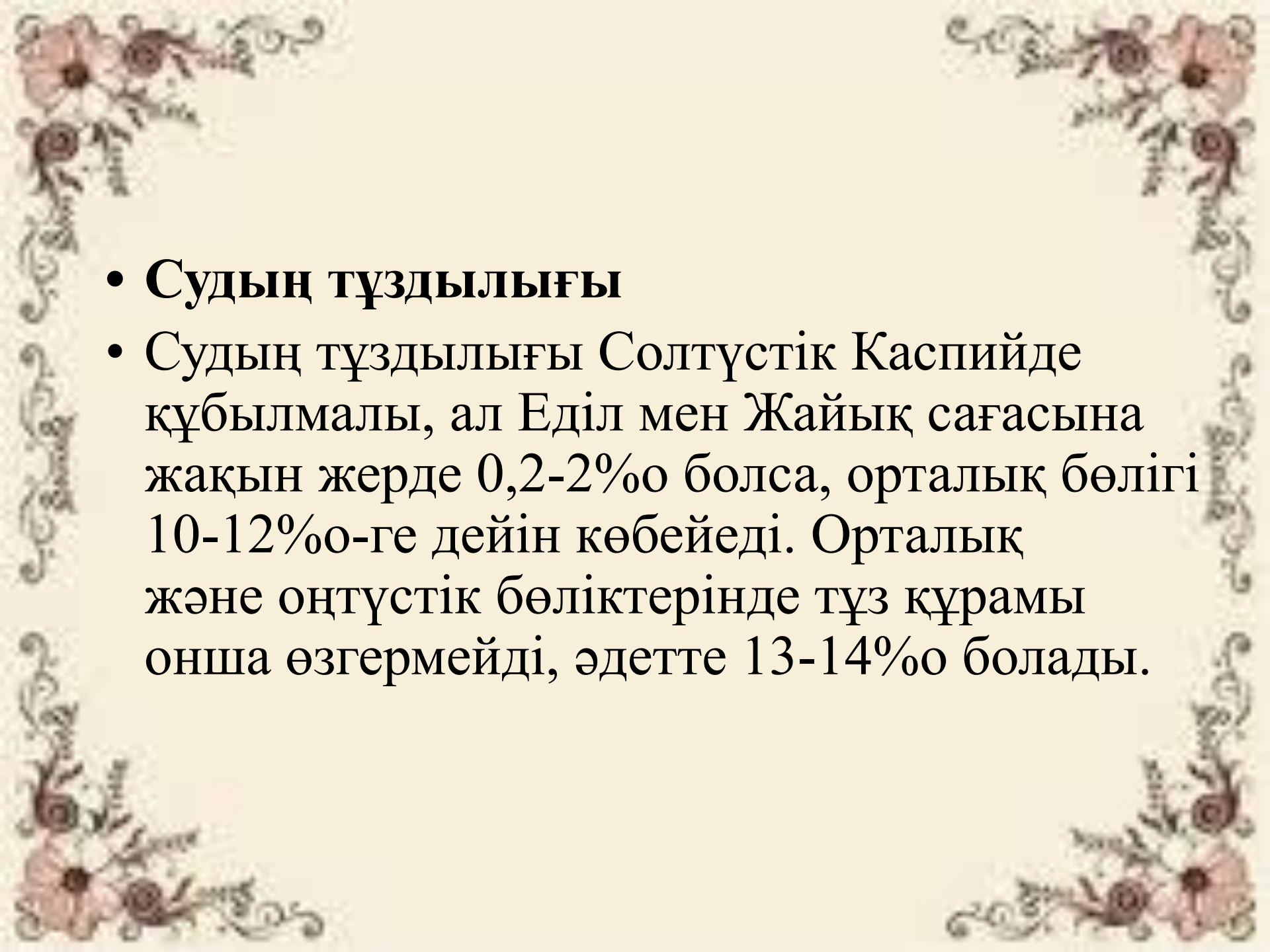
- Қазақстан жерінде олардың 88%-ы орналасқан. Ең ірілері Төленді аралдар тобындағы (архипелаг) Құлалы(73 км<sup>2</sup>) және Морской(65 км<sup>2</sup>) аралдары. Каспийге шығыс жақтан Маңқыстау, Түпқараған, Бозашы сияқты үлкен түбектер сұғына еніп жатыр, шығыс жағалауында шығанақтар да көбірек кездеседі. Олардың қатарында Маңқыстау мен Қазақ шығанақтары бар. Ауданы 376 000 км<sup>2</sup>. Меридиан бағытында 1200 км-ге созылған, орташа ені 300 км. Жағалау сызығының Ұзындығы 7000 км.
- Ірі шығанақтары: Маңғыстау шығанағы, Қазақ шығанағы, Қарабұғазкөл, тағы басқа 50-ге тарта аралдар бар (ірілері: Құлалы, Шешен, Артем, тағы басқа).
- Ірі түбектері: Маңғыстау түбегі, Апшерон, Аграхан, Красноводск, Шелекен.
- Ойпатты тегіс жағалау басым.



## • Климаты

- Теңіз екі климаттық белдеуле орналасқан. Солтүстігі қоңыржай континентті климатта, оңтүстік батысы — құрғақ субтропиктер, шығысы Орта Азия шұғыл континентті климаттар арасында жатыр. Жазда Каспийтеңізінің беті қатты қызады, температура барлық бөлігінде де бірдей: шілдеде орташа температура 24<sup>о</sup>С-26<sup>о</sup>С. Қыста температура өзгеше. Солтүстігінде қысы аязды болып келеді. Қаңтар айының орташа температурасы -7-11<sup>о</sup>С. Орта бөлігінде 10<sup>о</sup>С-50<sup>о</sup>С, ал оңтүстікте 8<sup>о</sup>С-10<sup>о</sup>С. Қаңтардың ең төменгі температура -38<sup>о</sup>С-қа жетелі. Теңіздің шығыс жағалауының қысы барлық ендікте де батыс жағалауға қарағанда суықтау келеді. Қыс айларында Каспий теңізінің тек солтүстік таяз бөлігі ғана қатады. Мұздың қалыңдығы 2 м-ге дейін жетелі. Судың жоғарғы қабаттарының қысқы температура солтүстігінде -1<sup>о</sup>С-тан 0<sup>о</sup>С-қа дейін, оңтүстігінде 10<sup>о</sup>С-11<sup>о</sup>С-қа дейін жоғарылайды. Тамыз айында температура айдыңның бірқатар бөлігінде 24<sup>о</sup>С, ал оңтүстікте 28<sup>о</sup>С-қа дейін көтеріледі.

- 
- Теңіз деңгейі үнемі өзгеріп тұрады. 1830-1929 жылдары 25,5 және 26,6 м көрсеткіштен айнымалы. 1929 жылдан 1977 жылға дейін деңгейдің күрт төмендеуі (-29 м) байқалды. 1978 жылдан бастап Каспий қайта көтерілді, 1995 жылдың басында - 26,5 м-лік көрсеткішке жетті. Жағалауды теңіз суы қайта басты. Еділ Теңіз деңгейі үнемі өзгеріп тұрады. 1830-1929 жылдары 25,5 және 26,6 м көрсеткіштен айнымалы. 1929 жылдан 1977 жылға дейін деңгейдің күрт төмендеуі (-29 м) байқалды. 1978 жылдан бастап Каспий қайта көтерілді, 1995 жылдың басында - 26,5 м-лік көрсеткішке жетті. Жағалауды теңіз суы қайта басты. Еділ сағасында 4-5 км, Жайық Теңіз деңгейі үнемі өзгеріп тұрады. 1830-1929 жылдары 25,5 және 26,6 м көрсеткіштен айнымалы. 1929 жылдан 1977 жылға дейін деңгейдің күрт төмендеуі (-29 м) байқалды. 1978 жылдан бастап Каспий қайта көтерілді, 1995 жылдың басында - 26,5 м-лік көрсеткішке жетті. Жағалауды теңіз суы қайта басты. Еділ сағасында 4-5 км, Жайық сағасында 6-12 км, Қаратон Теңіз деңгейі үнемі өзгеріп тұрады. 1830-1929 жылдары 25,5 және 26,6 м көрсеткіштен айнымалы. 1929 жылдан 1977 жылға дейін деңгейдің күрт төмендеуі (-29 м) байқалды. 1978 жылдан бастап Каспий қайта көтерілді, 1995 жылдың басында - 26,5 м-лік көрсеткішке жетті. Жағалауды теңіз суы қайта басты. Еділ сағасында 4-5 км. Жайық сағасында 6-12 км. Каратон. Теңіз. Прорвала кен

- 
- **Судың тұздылығы**
  - Судың тұздылығы Солтүстік Каспийде кұбылмалы, ал Еділ мен Жайық сағасына жақын жерде 0,2-2‰ болса, орталық бөлігі 10-12‰-ге дейін көбейеді. Орталық және оңтүстік бөліктерінде тұз құрамы онша өзгермейді, әдетте 13-14‰ болады.

- **ЭКОЛОГИЯСЫ**

- Каспий теңізінде мұнай-газ өндіру және мұнай өңдеу кешендерінің дамуына байланысты Қазақстанның батыс өңірінде қалыптасқан табиғат, әлеуметтік, экономикалық және экологиялық жағдай. Каспий теңізі — әлемдегі шаруашылық маңызы зор ең ірі тұйық, су алабы. Жыл бойына Каспий теңізінің деңгейі желқума-желбөгет құбылыстарының нәтижесінде 0,5 — 1 м-ге дейін ауытқып отырады.



- 1837 — 1990 ж. жүргізілген бақылау жұмыстарының нәтижесінде Каспий теңіздің су деңгейі мөлшерінің айтарлықтай өзгеруі 1930 және 1980 — 90 ж. аралығына сәйкес келетіні анықталған. 1929 - 41 ж. су деңгейі 2 м-ге төмендесе, 1977 ж. бұл көрсеткіш ең төменгі абс. мөлшері не (29,01 м) жетті. 1978 95 ж. су деңгейі 2,35 м қайта көтеріліп, 1995 ж. көрсеткіш -26,66 м болды

- Каспий теңізінің көтерілуі оның маңындағы мемлекеттерге көптеген проблемалар туғызып отыр. Оның бастысы - экологиялық жағдайлар.



- Біріншіден, су деңгейінің көтерілуі теңіз жағалауындағы табиғи жайылымдардың көлемін тарылтып, құстар мен жануарлардың мекенін басып қалды. Суға тосқауыл үшін соғылған бөгеттер жағалаудың фаунасы мен флорасына зор шығын келтірді. Балықтардың уылдырық шашу аясы мен құстардың ұя салу тығыздығы кеміп, биокөптүрліліктің азайып кету проблемасын туғызып отыр.

- Екіншіден, теңіз деңгейінің көтерілуі судың, ауа мен топырақтың ластануына, одан әрі экологиялық апатка апарады. Судың мұнай өнімдерімен ластануы 1980 жылдан бастап күшейе түсті. Су құрамында пестицид және ауыр металдардың көбеюі бекіре сияқты бағалы балық-тар, теңіз мысығы, құстардың жаппай ауруларға ұшырап, қырылып қалу фактілерін жиілетті. Соңғы мәліметтер бойынша бекіре балықтарын аулау 40 %-ға азайды

- Үшіншіден, су деңгейінің көтерілуі теңіз жағалауларындағы мұнай ұнғыларын, мұнай қоймаларын, мұнай өндейтін өнеркәсіп орындарын, балық комбинаттарын, елді мекендерді су басып, орасан зор шығын келтіре бастады



- Төртіншіден, мұнай игеруге шетелдік инвесторларды тарту Каспий теңізінің экологиясын одан әрі шиеленістіре түсуде. Мұнай өндірумен бірге ауаға шығатын ілеспе газдардың көтерілуі аймақтың ауа ағынында зиянды газдар үлесін көбейтіп отыр. Теңіз жағалауларының тозуы техногендік процестерді жылдамдатып, аумақтың шөлге айналуына себепші болып отыр.

Назарларыңызға рахмет!!!