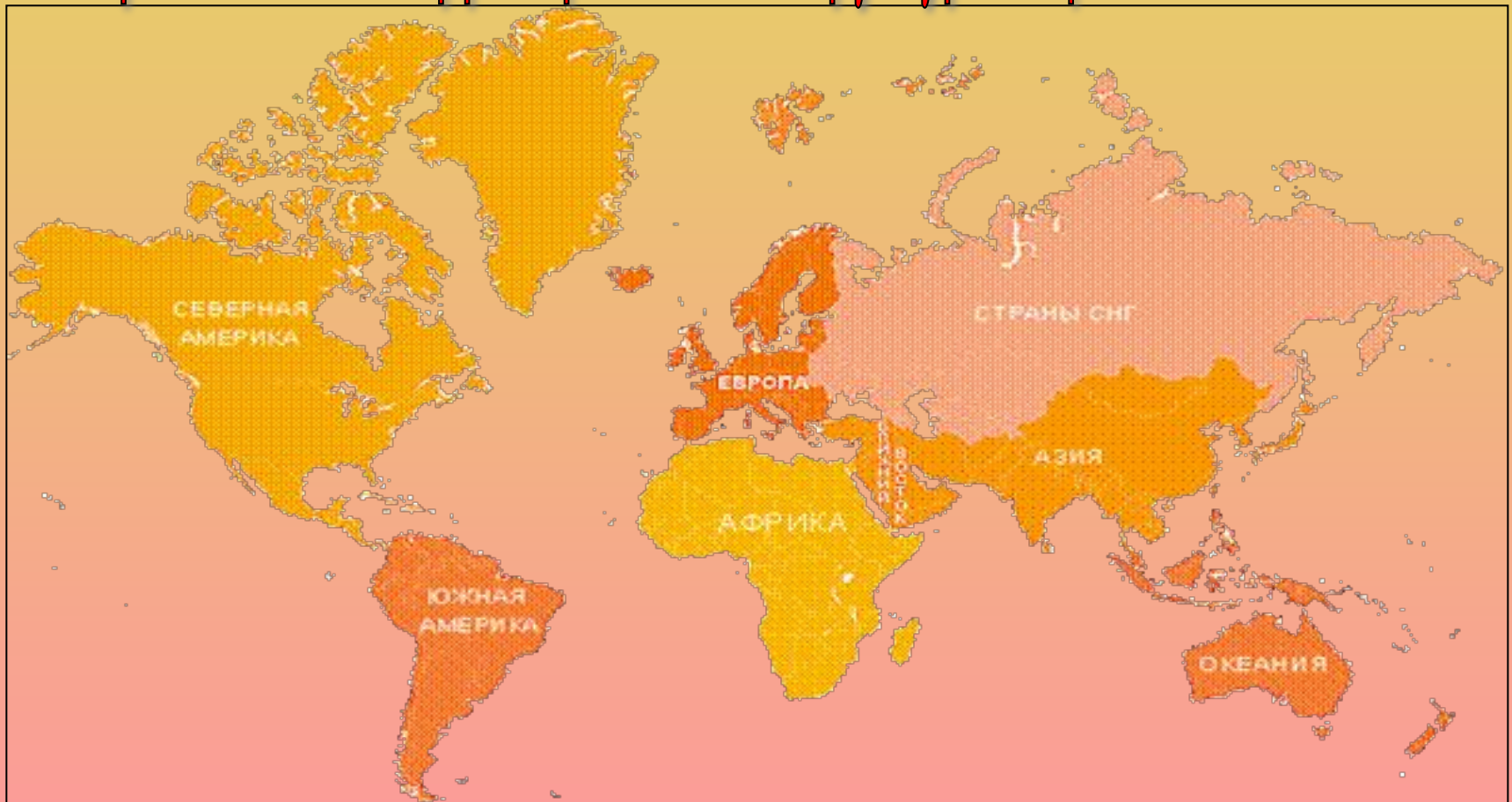


# Отраслевая и территориальная структура мирового хозяйства



# План урока

**1. От доиндустриального к индустриальному и постиндустриальному обществу: три типа структуры.**

**2. Воздействие НТР на отраслевую структуру материального производства: прогрессивные сдвиги.**

**3. Основные модели мирового хозяйства: возможные варианты.**

**4. Территориальная структура мирового хозяйства: различия между странами.**

**5. Региональная политика: сглаживание диспропорций.**

# От доиндустриального к индустриальному и постиндустриальному обществу.

В своем развитии человеческое общество прошло три стадии:

Доиндустриальную



Индустриальную



Постиндустриальную

# Доиндустриальная структура

**При аграрной структуре (доиндустриальной) экономики сельское хозяйство было основным источником получения материальных благ. В настоящее время в наименее развитых развивающихся странах аграрная структура экономики преобладает.**



**Эфиопия**



# Индустриальная структура

**В настоящее время группу стран с отчетливо выраженной индустриальной структурой образуют страны с переходной экономикой:**

- 1. Страны СНГ, страны Восточной Европы и Балтии.**
- 2. Китай (упор на политику социалистической индустриализации).**
- 3. Нефтедобывающие страны Азии, страны Латинской Америки, проводящие индустриализацию.**



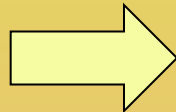
# Постиндустриальная (информационная) структура

**Формирование этой структуры началось во второй половине 20 века под влиянием НТР.**



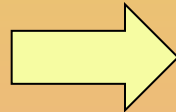
# Главные признаки, характеризующие постиндустриальную структуру хозяйства в эпоху НТР

**В сфере  
экономики**



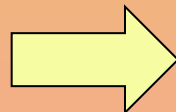
**Переход от производства  
товаров к производству услуг**

**В сфере  
занятости**



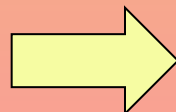
**Преобладание работников  
умственного труда**

**В сфере  
науки**



**Развитие наукоемких  
производств**

**В сфере  
управления**



**Установление контроля за  
вмешательством человека в  
окружающую среду**

# Распределите примеры стран по группам

Япония    Сомали    Бразилия    Украина    Великобритания    Непал  
Франция    Чили    Саудовская Аравия    Болгария    Камерун  
Эфиопия    Кувейт    Мексика    Швейцария    Афганистан

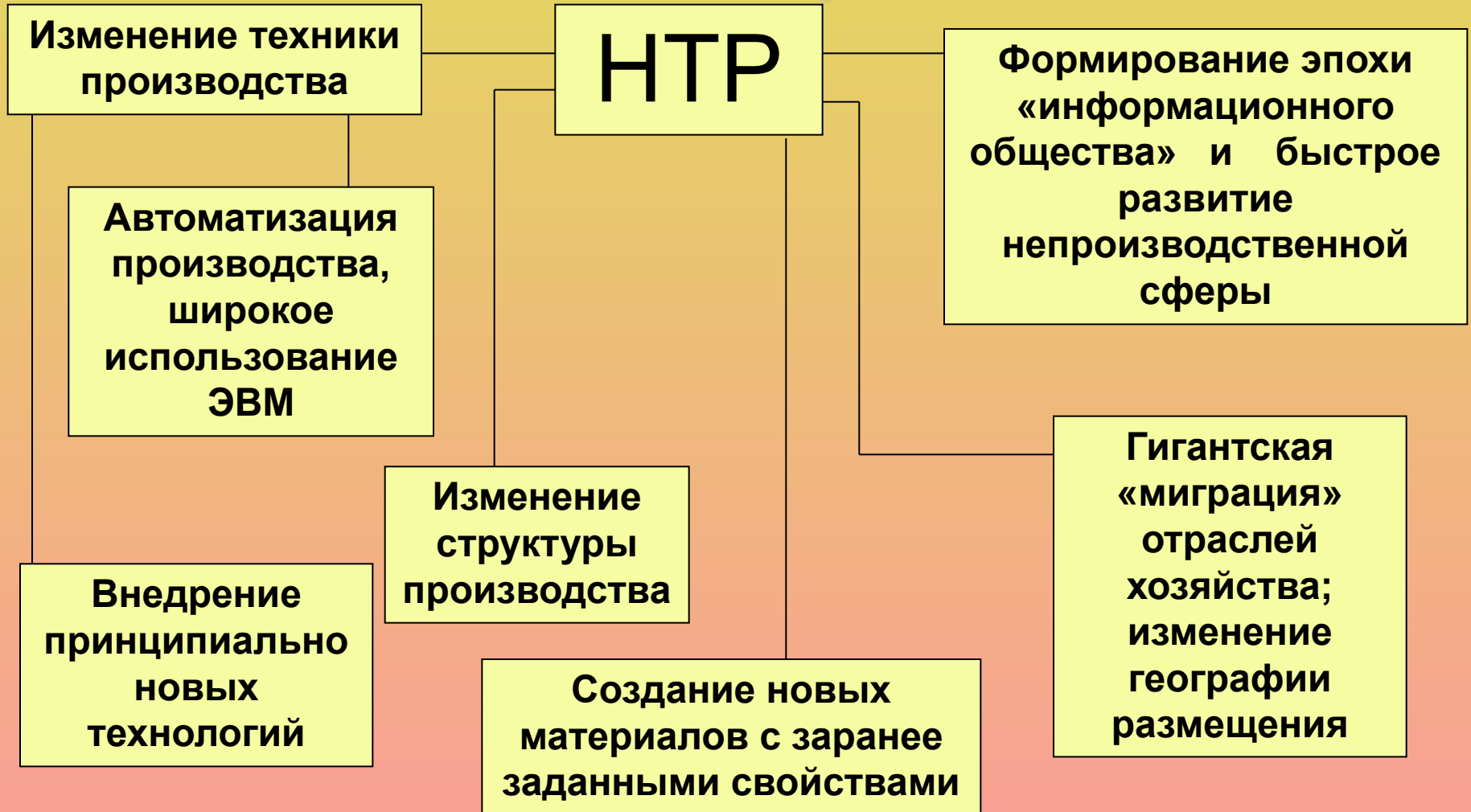
Доиндустриальная структура

Индустриальная структура

Постиндустриальная структура



# Влияние НТР на мировое хозяйство



# Структура мирового хозяйства

**Мировое хозяйство**

**Производственная сфера**

**1/3 ВВП**

**Промышлен-  
ность**

**Сельское  
хозяйство**

**Транспорт,  
связь**

**Строительство**

**Непроизводственная сфера**

**2/3 ВВП**

**Наука,  
культура,  
образование,  
здравоохране-  
ние**

**Услуги: 1.  
Потребительские. 2.  
Деловые  
(информационные,  
консультационные,  
финансовые,  
рекламные,  
инженерно-  
строительные и т.д.**

# Изменения в отраслевой структуре промышленности

Растет доля обрабатывающих отраслей (они дают 9/10 стоимости всей производимой продукции).

**«Авангардная тройка»**

1. Электроэнергетика
2. Машиностроение
3. Химическая промышленность

От развития этих отраслей зависит научно-технический прогресс.

Снижается доля добывающей промышленности

1. Уменьшается энерго- и материалоемкость производства.
2. Натуральное сырье заменяется синтетическим.

# Основные модели мирового хозяйства: возможные варианты

Двучленная  
модель

**Модели  
мирового  
хозяйства**

Трехчленная  
модель

Десятичная  
модель

**Двучленная модель соответствует двучленной  
типологии  
стран мира, которые подразделяются на  
две большие группы стран**

**Экономически развитые страны  
(Север)**

**Развивающиеся страны  
(Юг)**

**Хотя темпы экономического роста во многих странах Юга выше, чем в странах Севера, Юг продолжает сильно отставать от севера по всем показателям социально-экономического развития.**



# Трехчленная модель мирового хозяйства

## Центр

25 стран Севера.  
Страны определяют мировую НТП и переход мировой экономики к постиндустриальной стадии развития.  
Пример – ЕС, США, Япония.

## Полупериферия

Страны, которые находятся на индустриальной стадии развития:

- НИС Азии
- Страны ОПЕК
- «Продвинутые» страны Латинской Америки, Азии, Африки.
- Страны с переходной экономикой.

## Периферия

Развивающиеся страны с преобладанием аграрной экономики, продовольственно-сырьевой специализации.



## Десятичная модель с выделением десяти главных центров.

Центры	Доля в мировом ВВП, %
Зарубежная Европа	22,2
Северная Америка	21,5
Китай	13,4
Япония	7,8
НИС Азии	4,9
Индия	3,7
СНГ	2,4
Страны Персидского залива	2,1
Мексика	2,0
Бразилия	1,7

Определите принадлежность страны к соответствующей группе модели мирового хозяйства

**Двучленная модель мирового хозяйства**

**1. Страны Севера**

**2. Страны Юга**

**Япония**

**Индия**

**Германия**

**Гаити**

**Мексика**

**Великобритания**

**Эфиопия**

**Польша**

**Канада**

**Саудовская Аравия**

**Франция**

**Чили**

**Афганистан**

**Швейцария**

**Непал**

**Аргентина**



Определите принадлежность страны к соответствующей группе модели мирового хозяйства

## Трехчленная модель мирового хозяйства

Центр

Полупериферия

Периферия

Япония

Индия

Германия

Гаити

Мексика

Великобритания

Эфиопия

Польша

Канада

Саудовская Аравия

Франция

Чили

Афганистан

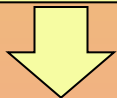
Швейцария

Непал

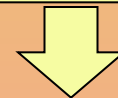
Аргентина

# Территориальная структура мирового хозяйства

**Это совокупность определенным образом  
взаиморасположенных территориальных  
элементов, находящихся в сложном  
взаимодействии друг с другом.**



Территориальная  
структура  
хозяйства ЭРС



Территориальная  
структура  
хозяйства РС

# Экономически развитые страны – географический рисунок представляет собой формирование районов четырех основных типов.

Высокоразвитые

Динамичное развитие, развитие наукоемких отраслей и непромышленной сферы.

Старопромышленные (депрессивные)

Аграрные

Районы нового освоения

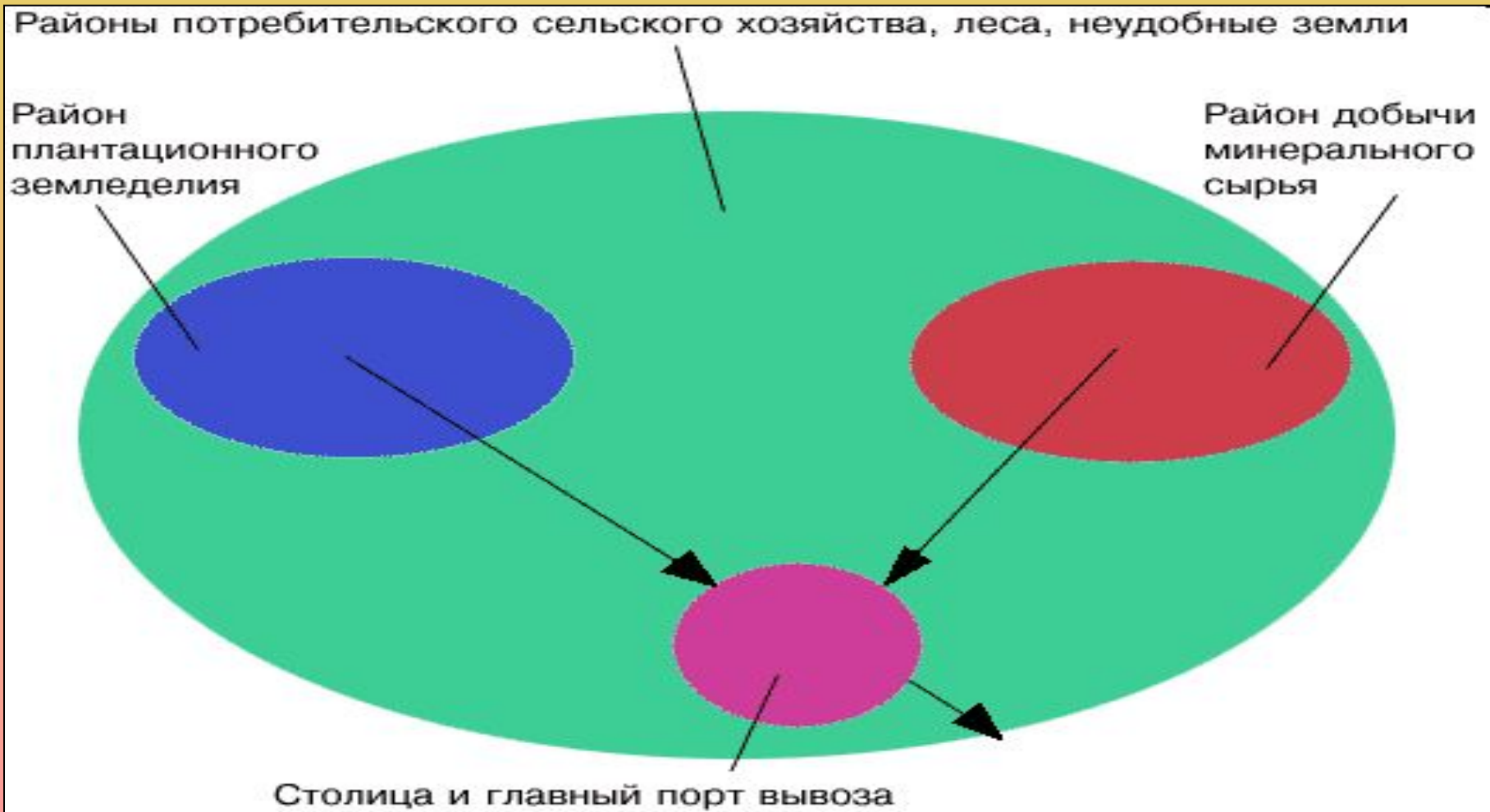


Йоркшир в Великобритании



В развивающихся странах географический рисунок расселения и хозяйства характеризуется признаками:

- Колониальный тип территориальной структуры.





В пределах Великобритании можно выделить пять основных районов.

1. В южной части находится столица — Лондон, которая одновременно является одним из крупнейших портов в мире. Активная морская торговля и столичная роль — «лицо» южной части страны.
2. Юго-восток — главная зона зерновых и технических культур. Развито животноводство.
3. Центральная часть государства — родина угольной и фабрично-заводской промышленности мира (металлургической, металлообрабатывающей, текстильной). Сейчас это почти непрерывная полоса промышленных городов со старыми, новыми и новейшими отраслями. В Уэльсе преобладают старые отрасли промышленности.

некоторых крупнейших гор

4. В Шотландии — судостроение, сейчас быстро развивается химическая промышленность в результате разработки месторождений нефти и газа Северного моря. В горной части Шотландии развито овцеводство, в восточной и прибрежной — молочное животноводство и рыболовство.
5. Ольстер — экономически наиболее отсталая часть страны. Основу экономики там составляет сельское хозяйство.