

Федеральное государственное бюджетное учреждение высшего
образования
Южно-Уральский государственный гуманитарно-педагогический
университет
Профессиональный педагогический институт

Региональная
экономика

ФЕДЕРАЛЬНЫЕ ОКРУГА РОССИЙСКОЙ ФЕДЕРАЦИИ

Выполнил: студент группы
109-147-2-1

Пронина Л.Ф.
Проверил: доцент, КЭН
Мурыгина Л.С.

Челябинск,
2017

ФЕДЕРАЛЬНЫЕ ОКРУГА РОССИЙСКОЙ ФЕДЕРАЦИИ

- ▣ **Федеральный округ** – это экономический район высшего звена, представляющий собой крупный территориально – производственный комплекс, в котором сочетаются отрасли рыночной специализации с отраслями, дополняющими территориальный комплекс, и инфраструктурой [1].
- ▣ Федеральные округа Российской Федерации были созданы в соответствии с Указом президента России В. В. Путина № 849 «О полномочном представителе Президента Российской Федерации в федеральном округе» от 13 мая 2000 года. В соответствии с этим Указом все субъекты Российской Федерации (регионы России) объединены в восемь федеральных округов:
Центральный, Северо-Западный, Приволжский, Южный, Северо-Кавказский, Уральский, Сибирский, Дальневосточный.

АДМИНИСТРАТИВНАЯ КАРТА РФ



ЦЕНТРАЛЬНЫЙ ФЕДЕРАЛЬНЫЙ ОКРУГ (ЦФО)

- ЦФО расположен в центральной части Восточно-Европейской равнины. Административный центр - г. Москва.
- Включает 18 субъектов РФ
- Занимает 3,8% территории России (650,3 тыс. кв. км) [2]
- На долю ЦФО приходится 26,7% населения страны [2]
- Лидирует по развитию экономики, финансов, науки, культуры, высшего и среднего специального образования, по плотности сетей железных и автомобильных дорог.

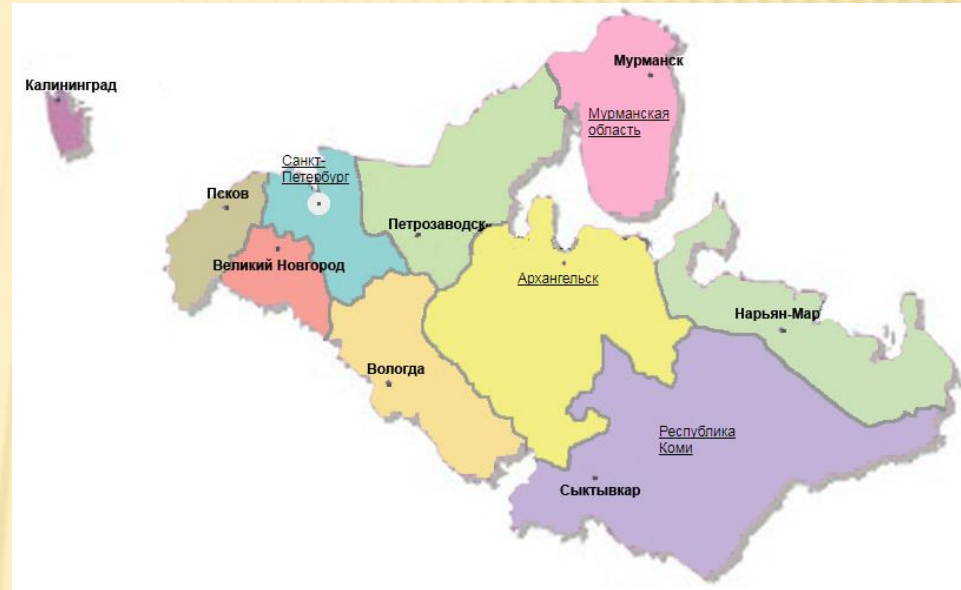


ЦЕНТРАЛЬНЫЙ ФЕДЕРАЛЬНЫЙ ОКРУГ (ЦФО)

- ЦФО занимает первое место среди округов по запасами железных руд,
- Основные отрасли рыночной специализации в промышленности: многопрофильное машиностроение, химическая, легкая (текстильная) промышленность.
- Ведущая отрасль промышленности в округе — машиностроение.
- Вторая по значению отрасль промышленности в ЦФО — металлургия.
- Главными сельскохозяйственными подотраслями являются выращивание зерновых, сахарной свеклы, картофеля и овощей, а также молочно-мясное скотоводство, свиноводство и птицеводство.
- ЦФО занимает первое место в России по производству строительных материалов
- Москва является крупнейшим в стране центром финансов, торговли, науки, высшего образования, культуры и искусства. На Московский регион приходится примерно половина всех научных исследований в России. Важными центрами науки и высшего образования являются и

СЕВЕРО-ЗАПАДНЫЙ ФЕДЕРАЛЬНЫЙ ОКРУГ (СЗФО)

- Расположен на севере и северо-западе европейской части нечерноземной зоны РФ. Административный центр — г. Санкт-Петербург
- Включает 11 субъектов РФ
- Занимает 9,9% территории России (1 668 тыс. кв. км) [2]
- На долю ЦФО приходится 9,5% населения страны [2]
- В СЗФО находятся очень крупные промышленные и яркие культурные центры, важные морские порты, уникальные объекты, включенные в список Всемирного культурного и природного наследия (в городах Санкт-Петербург и Новгород, а также на Соловецких островах и острове Кижии).



СЕВЕРО-ЗАПАДНЫЙ ФЕДЕРАЛЬНЫЙ ОКРУГ

- Наиболее богатый природными ресурсами округ в европейской части страны: руды черных и цветных металлов, химическое сырье, лесные и водные ресурсы.
- Основными отраслями рыночной специализации в индустриальной сфере являются топливная промышленность (нефтяная, газовая, угольная), черная и цветная металлургия, многопрофильное машиностроение, лесная и деревообрабатывающая, химическая, пищевая, рыбная промышленность.
- Сельское хозяйство специализируется на молочно – мясном животноводстве, картофелеводстве, овощеводстве и льноводстве. На севере округа развито оленеводство.
- СЗФО занимает одно из первых мест в России по производству морских судов разного типа, уникальных паровых, гидравлических и газовых турбин, оптико-механической продукции.
- СЗФО один из крупнейших в России производителей и экспортёров черных и цветных металлов, и в первую очередь стали, меди, алюминия, никеля.

ПРИВОЛЖСКИЙ ФЕДЕРАЛЬНЫЙ ОКРУГ (ПФО)

- Занимает центральную и восточную часть европейской части России.
Административный центр — г. Нижний Новгород
- Включает 14 субъектов РФ
- Занимает 6,1% территории России (1 038 тыс. кв. км) [2]
- На долю ЦФО приходится 20,2% населения страны [2]
- ПФО имеет транзитное значение, связывая восточные и западные регионы России, а также центрально-азиатские и европейские страны. Важное транспортное значение имеет Волга.

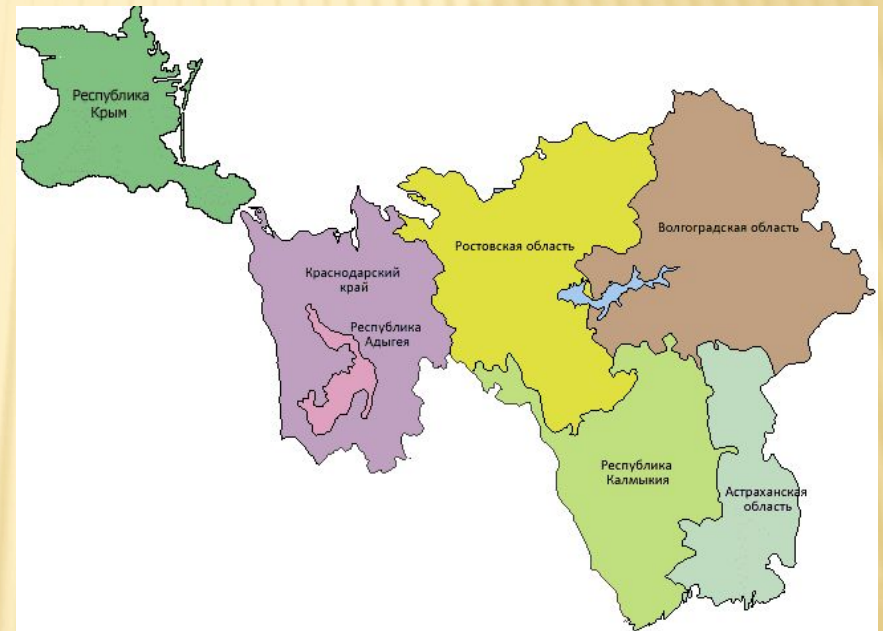


ПРИВОЛЖСКИЙ ФЕДЕРАЛЬНЫЙ ОКРУГ

- Из природных ресурсов наибольшее значение в ПФО имеют месторождения топливных полезных ископаемых. Разнообразными рудными и нерудными полезными ископаемыми отличается восточная часть округа. Здесь расположены крупные месторождения калийных и поваренных солей, редких строительных материалов (гранита, мрамора и др.) а также небольшие месторождения меди, никеля, хрома, свинца, железных руд, титана, алмазов, фосфоритов (Кировская область), самородной серы (Самарская область), известняков (Самарская и Саратовская области) и других часто встречающихся строительных материалов (глин, песков, гравия и др.).
- Основными отраслями рыночной специализации являются в промышленности — нефтяная и газовая промышленность, электроэнергетика, машиностроение (особенно автомобилестроение), черная и цветная металлургия, химическая промышленность, пищевая промышленность/
- Сельское хозяйство специализируется на производстве зерна и подсолнечника, овощеводство, мясомолочное скотоводство.

ЮЖНЫЙ ФЕДЕРАЛЬНЫЙ ОКРУГ (ЮФО)

- ЮФО расположен в южной части европейской части России, в нижнем течении реки Волги.
Административный центр - г. Ростов-на-Дону.
- Включает 8 субъектов РФ
- Занимает 2,6% территории России (442,4 тыс. кв. км) [2]
- На долю ЦФО приходится 11,2% населения страны [2]
- Экономическая ситуация в субъектах Российской Федерации, входящих в ЮФО, в целом хуже среднероссийского уровня.



ЮЖНЫЙ ФЕДЕРАЛЬНЫЙ ОКРУГ

- Природно-ресурсный потенциал predetermined универсальные для всех субъектов ЮФО основные макроэкономические функции: производство и переработка сельскохозяйственной продукции.
- В ЮФО отраслями рыночной специализации являются в промышленности — топливная (угольная, газовая), цветная металлургия, машиностроение, пищевая промышленность и нефтехимия, в сельском хозяйстве — выращивание зерна, сахарной свеклы, подсолнечника, овощеводство, мясо-молочное скотоводство, овцеводство.
- Округ обладает уникальным курортно-рекреационным комплексом, в связи с этим, развивается туристическая сфера
- ЮФО занимает первое место в России по добыче минеральных вод, второе — по добыче вольфрамового сырья, третье — по добыче цементного сырья, и сырья для строительных материалов и подземных питьевых вод.
- Важное стратегическое значение для развития судостроения и военно-морского флота имеет город федерального значения Севастополь.

СЕВЕРО-КАВКАЗСКИЙ ФЕДЕРАЛЬНЫЙ ОКРУГ (СКФО)

- Расположен в южной части европейской части России, в нижнем течении реки Волги, в центральной и восточной части Северного Кавказа. Административный центр - г. Пятигорск
- Включает 7 субъектов РФ
- Занимает 1% территории России (172,4 тыс. кв. км) [2]
- На долю СКФО приходится 6,7% населения страны [2]

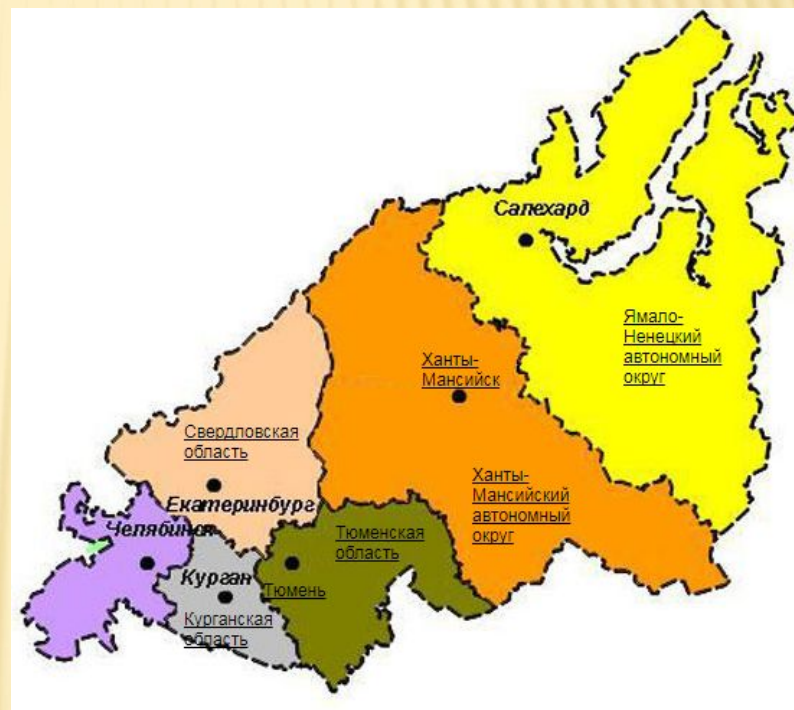


СЕВЕРО-КАВКАЗСКИЙ ФЕДЕРАЛЬНЫЙ ОКРУГ

- На территории СКФО на шельфе Каспийского моря сосредоточены значительные запасы нефти.
- Основные отрасли экономики СКФО: добыча и переработка термальных и минеральных вод, туризм, сельское хозяйство, производство строительных материалов.
- На текущий момент реальный сектор экономики Северо-Кавказского федерального округа развит слабо: доля аграрного сектора в валовом региональном продукте достигает 22 % (по России — 5 %); доля продукции обрабатывающих производств не превышает 15 % (по России — 19 %).
- Основной вклад в валовой региональный продукт вносит сектор государственного управления и сфера социальных (в том числе коммунальных) услуг, доля которых в валовом региональном продукте составляет до 55 процентов (по Российской Федерации — 16 %)
- Северный Кавказ остается наиболее конфликтным регионом в России

УРАЛЬСКИЙ ФЕДЕРАЛЬНЫЙ ОКРУГ (УФО)

- Размещается на стыке европейской и азиатской частей России. Административный центр - г. Екатеринбург
- Включает 6 субъектов РФ
- Занимает 10,6% территории России (1789 тыс. кв. км) [2]
- На долю ЦФО приходится 8,4% населения страны [2]
- Главные преимущества: положение на транзитных сухопутных транспортных путях между европейскими и азиатскими государствами; значительный промышленный и научно-технический потенциал, накопленный годами.

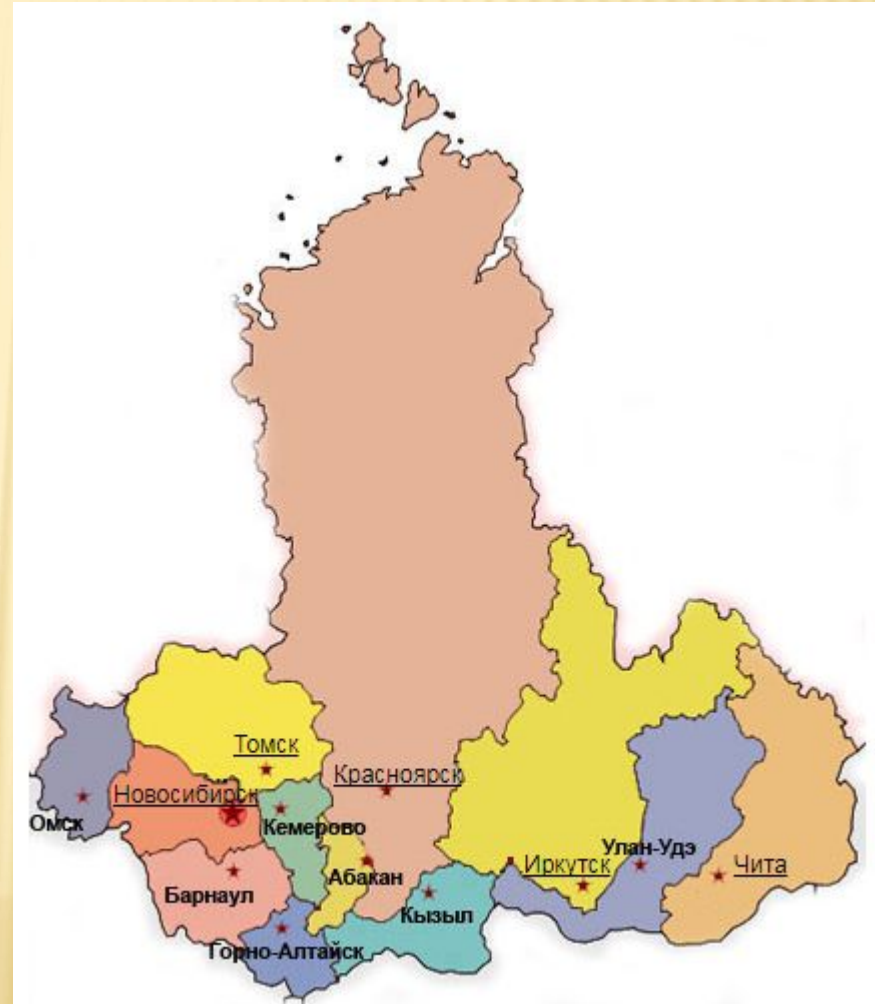


УРАЛЬСКИЙ ФЕДЕРАЛЬНЫЙ ОКРУГ

- На большей части территории УФО природные условия не благоприятны для хозяйственной деятельности.
- На территории УФО сосредоточены значительные запасы нефти (около 70%), газа (более 90 %), железной руды (около 15 %), марганцевой руды (27 %), угля, свинца, золота, серебра, никеля и других полезных ископаемых.
- Отрасли промышленности: топливная промышленность, черная металлургия, цветная металлургия, машиностроение, химическая промышленность, лесная, деревообрабатывающая и целлюлозно-бумажная промышленность.
- Добыча нефти в УФО составляет около 2/3 от общероссийского объема.
- По объему экспорта Уральский федеральный округ превосходит все остальные округа.
- В Уральском федеральном округе сосредоточена значительная часть предприятий отечественной индустрии, в связи с этим, регион относится к числу наиболее загрязненных и «стрессовых» в экологическом отношении территорий России.

СИБИРСКИЙ ФЕДЕРАЛЬНЫЙ ОКРУГ (СФО)

- Расположен на территориях части Западно-Сибирской равнины, Среднесибирского плоскогорья, горных массивов Южной Сибири и полуострова Таймыр. Значительная часть территории СФО расположена в районах Крайнего Севера и вечной мерзлоты.
Административный центр - г. Новосибирск
- Включает 14 субъектов РФ
- Занимает 30% территории России (5 115 тыс. кв. км) [2]
- На долю СФО приходится 13,1 % населения страны [2]

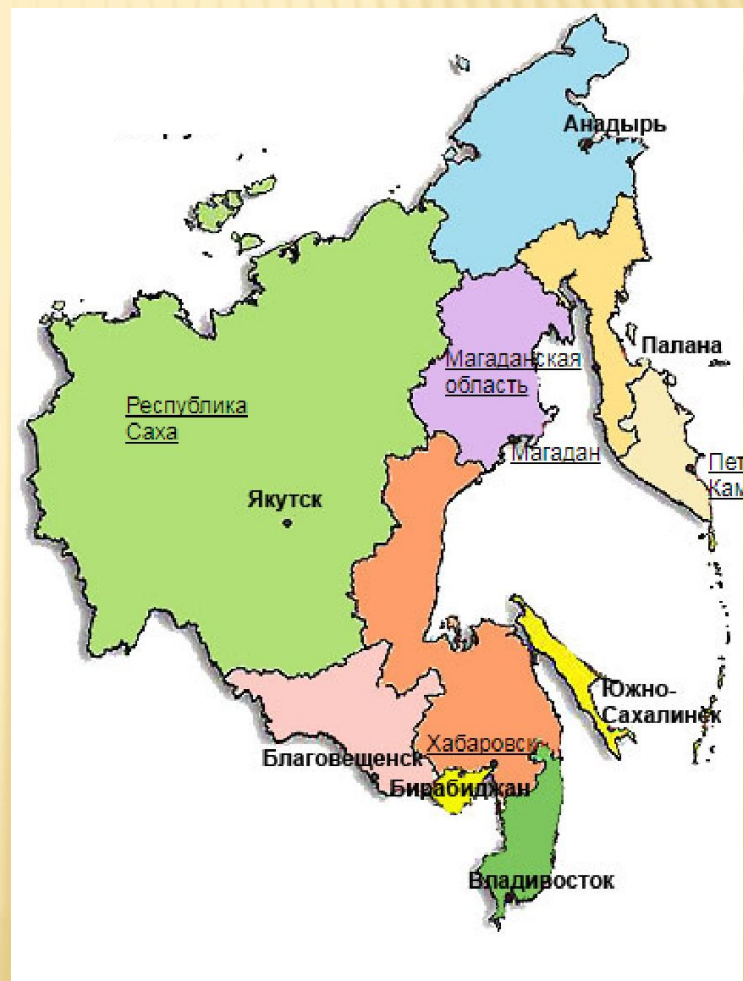


СИБИРСКИЙ ФЕДЕРАЛЬНЫЙ ОКРУГ (СФО)

- В СФО имеются развитые межотраслевые промышленные комплексы, ориентированные на использование мощного гидроэнергетического потенциала.
- В СФО находится 85% общероссийских запасов свинца и платины, 80% - молибдена, 71% - никеля, 69% - меди, 67% - цинка, 66% - марганца, 44% - серебра, около 40% - золота. Кроме этого - титан, вольфрам, цементное сырье, фосфориты, железные руды, бокситы, олово.
- В Восточной Сибири находится озеро Байкал — уникальный природный объект, который содержит около 1/5 мировых запасов пресной воды и 9/10 российских запасов поверхностных вод.
- Огромные пространства Сибири — более 250 млн. га — покрыты лесом (таежные леса представлены лиственницей, сосной, кедром, елью и др.)
- В южных регионах Сибири получили развитие зерновое хозяйство, мясо-молочное скотоводство и овцеводство, а на севере — оленеводство и заготовка пушнины.
- Metallurgical complex occupies the leading place in

ДАЛЬНЕВОСТОЧНЫЙ ФЕДЕРАЛЬНЫЙ ОКРУГ (ДФО)

- Расположен на северо-восточной оконечности Евразийского материка, протянувшегося почти на 4 тыс. км вдоль Тихого океана, и в то же время широким фронтом выходит к Северному Ледовитому океану
Административный центр – г. Хабаровск
- Включает 9 субъектов РФ
- Занимает 36% территории России (6 216 тыс. кв. км) [2]
- На долю СФО приходится 4,2 % населения страны [2]
- Регионы ДФО богаты природными ресурсами, однако до настоящего времени Россия не использует весь его потенциал в полной мере.



ДАЛЬНЕВОСТОЧНЫЙ ФЕДЕРАЛЬНЫЙ ОКРУГ

- ДФО выделяется в Российской Федерации наличием уникальных, имеющих мировое значение минерально-сырьевых, топливно-энергетических, лесных и морских биологических ресурсов (алмазы, золото, серебро, борное сырье, олово, руды, нефть, газ и др.)
- Основными отраслями рыночной специализации здесь являются в промышленности — цветная металлургия, машиностроение (судостроение и судоремонт), лесная промышленность, рыбная промышленность; в сельском хозяйстве — производство риса и сои, а также пушной промысел, из других отраслей — морской транспорт.
- Уязвимое место региона — слабая транспортная связь с основной территорией России.
- Морской транспорт играет ключевую роль в северных поставках грузов и в связях с о. Сахалином.
- ДФО располагает довольно мощным экспортно-импортным потенциалом и представляет собой один из основных грузообразующих регионов России в ее связях со странами Азиатско-Тихоокеанского региона.

СПИСОК ЛИТЕРАТУРЫ:

1. Про каждый день [электронный ресурс]: 2009-2017. – Режим доступа: www.proeveryday.ru
2. Федеральная служба государственной статистики [электронный ресурс]: 1999-2017. – Режим доступа: www.gks.ru
3. Российский Государственный Геологоразведочный Университет [электронный ресурс]: 2017 год. – Режим доступа: www.karta.newshow.ru

СПАСИБО ЗА ВНИМАНИЕ!