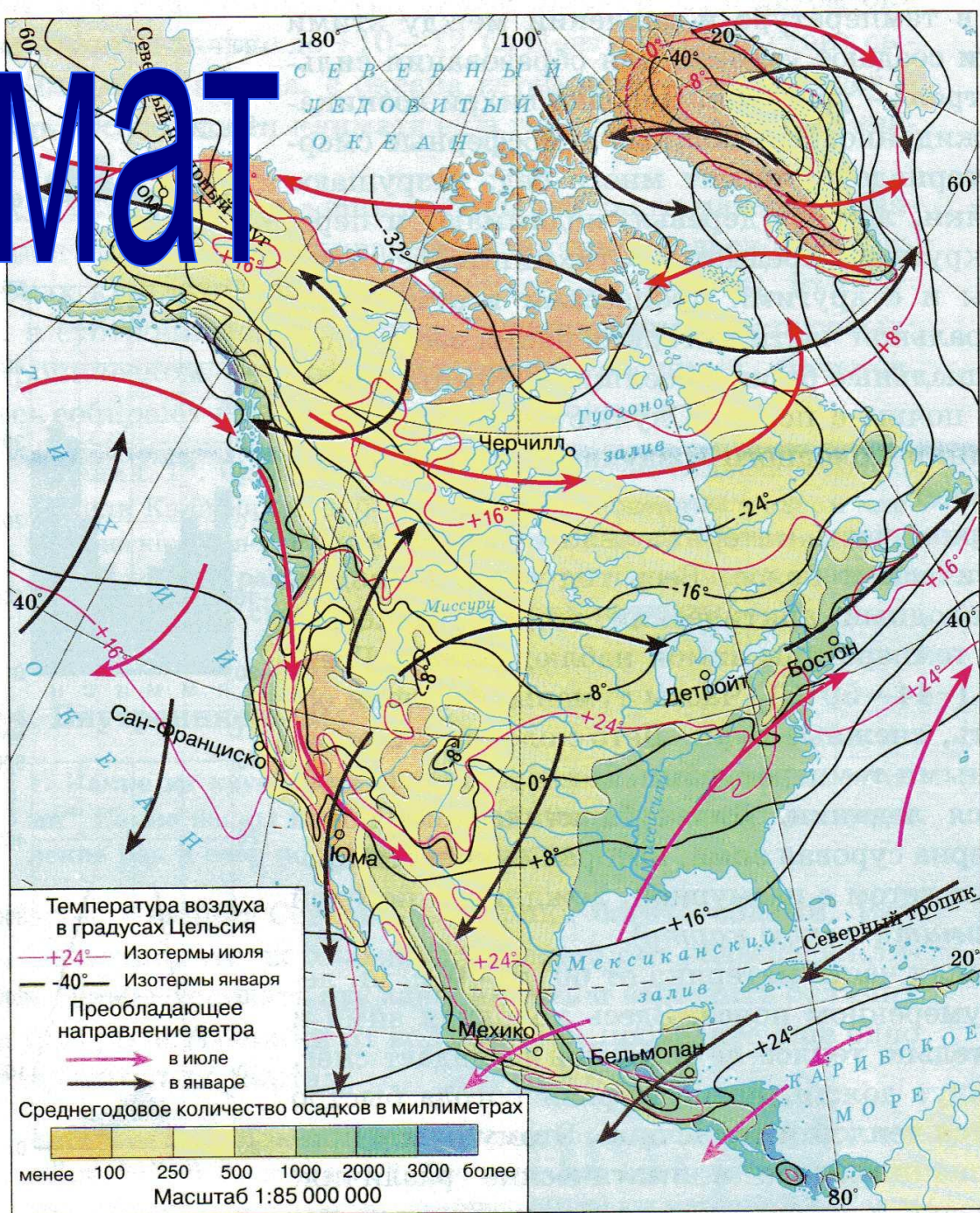




# Климат

# Северной Америке



# Америке

# Схема климатических поясов



# Территории климатические пояса:

**Арктический** - острова Канадского Арктического архипелага

**Субарктический** - - побережье Северного Ледовитого океана, Север полуострова Лабрадор.

**умеренный** - - большая часть Канады, полуостров Лабрадор и Аляска.

**Субтропический** - - большая часть США.

**Тропический** - - Мексика, п-ов Калифорния, Флорида, побережье Мексиканского залива.

**Субэкваториальный** - - район Панамского перешейка.

# Климатообразующие факторы:

1. Аляскинское (теплое) течение.
2. Калифорнийское (холодное) течение.
3. Кордильеры.
4. Западная Сьерра-Мадре
5. Восточная Сьерра-Мадре
6. Аппалачи.
7. Гольфстрим.
8. Лабрадорское (холодное) течение.
9. Теплое стоковое течение.



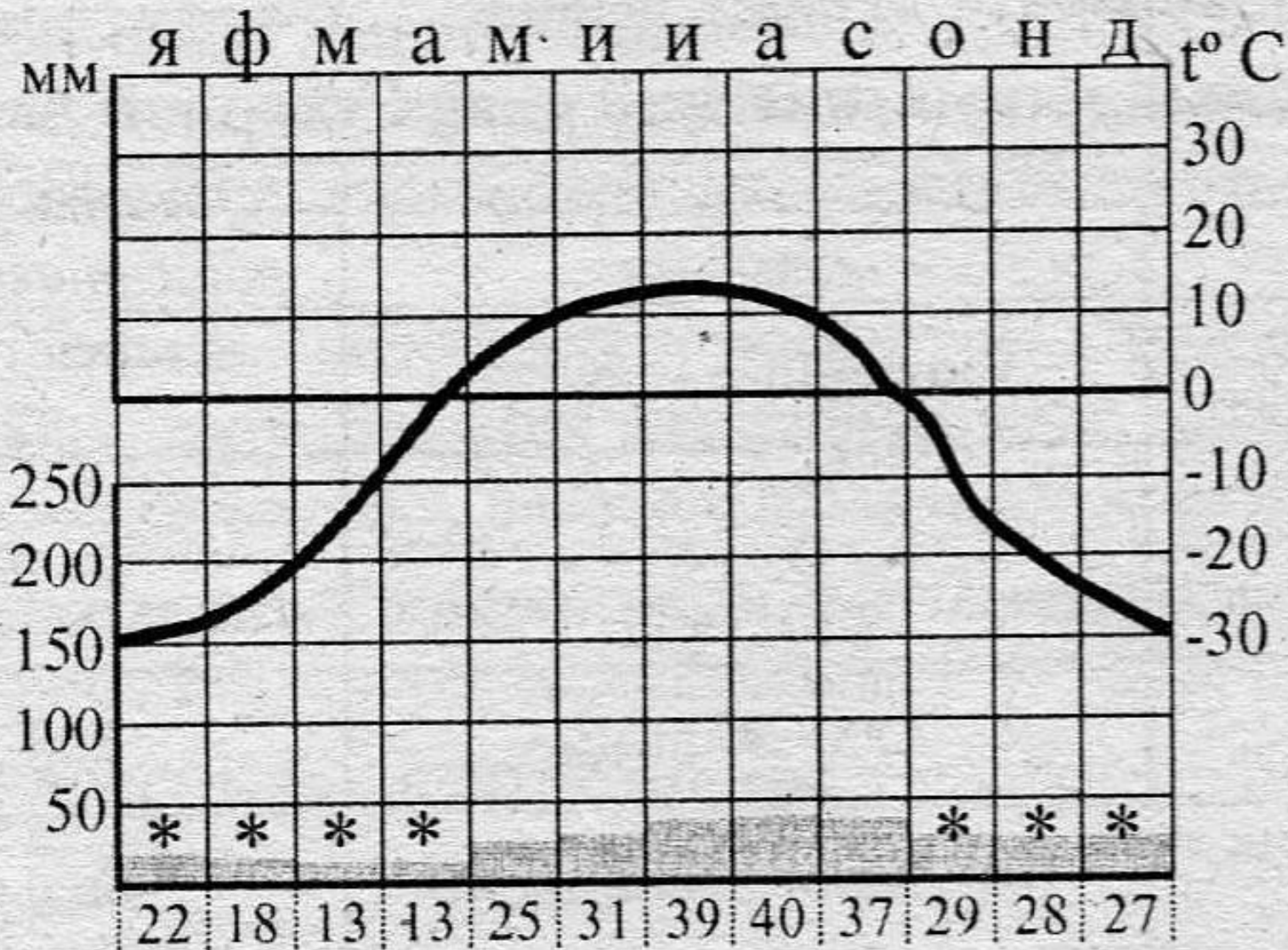
**Дайте характеристику климата**

*по плану на стр.312 учебника.*



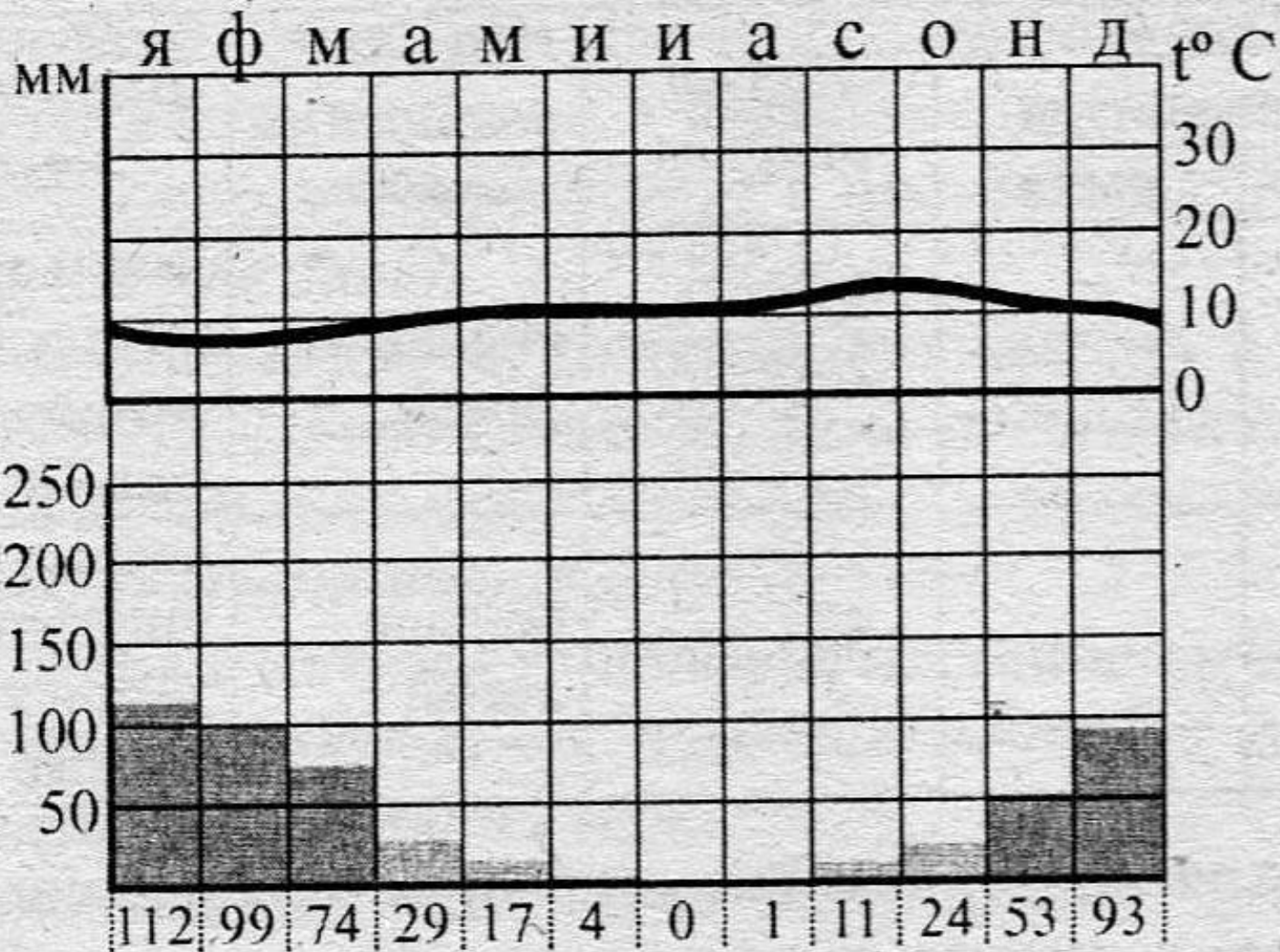
# климатограмма №1.

Доусон 64° с. ш., 139° з. д.



# Климатограмма №2

Сан-Франциско 37° с. ш., 122° з. д.







# Климатограмма №3

Мехико 19° с. ш., 99° з. д.

