




# Китай


Приготовил презентацию: студент  
группы СТ-09.14.2  
Рынклер Максим.

# Флаг КНР (Китайская Народная Республика)



«Историческая»

## Герб



**Китай делится на шесть экономических районов: 1. Северо-Восточный. 2. Северный. 3. Восточный. 4. Центрально-Южный. 5. Юго-Западный. 6. Северо-Западный. С целью совершенствования территориального планирования в 80-х гг. в Китае были выделены три экономических зоны.**

**Восточная зона в экономическом отношении наиболее развита. Здесь находятся большинство промышленных центров и узлов, многие сельскохозяйственные районы, транспортные магистрали, все морские порты.**

**В Центральной зоне преобладает добыча сырья, производство топлива, электроэнергии, химических продуктов, полуфабрикатов, продовольствия.**

**В Западной зоне предпочтение имеет животноводство, переработка минерального сырья.**

**Одна из проблем страны - стирание различий в уровнях социально-экономического развития между Восточным и континентальным Китаем.**



**Климат** Китая очень разнообразен — от **субтропического** на юге до **умеренного климата** на севере. На побережье погода определяется **муссонами**, которые возникают из-за различных поглощательных свойств суши и океана.

Более 2/3 страны занимают горные хребты, нагорья и плато, пустыни и полупустыни. Примерно 90 % населения живёт в прибрежных районах и поймах больших рек, таких, как Янцзы, Хуанхэ (Жёлтая река) и Перл. Эти районы находятся в тяжелом экологическом состоянии в результате долгой и интенсивной сельскохозяйственной обработки и загрязнения окружающей среды.



Территория — 9,6 млн. км<sup>2</sup>

Столица — Пекин.

КНР — третье по территории государство мира и первое по численности населения — расположено в центральной и восточной Азии. Государство граничит с 16 странами, 1/3 границ приходится на страны СНГ.

Экономико-географическое положение КНР очень выгодно, так как будучи расположенной вдоль тихо-океанского побережья (15 тыс. км.) страна имеет доступ к морю от самых отдаленных внутренних уголков через реку Янцзы. Приморское положение КНР способствует развитию ее хозяйства и внешнеэкономических связей.

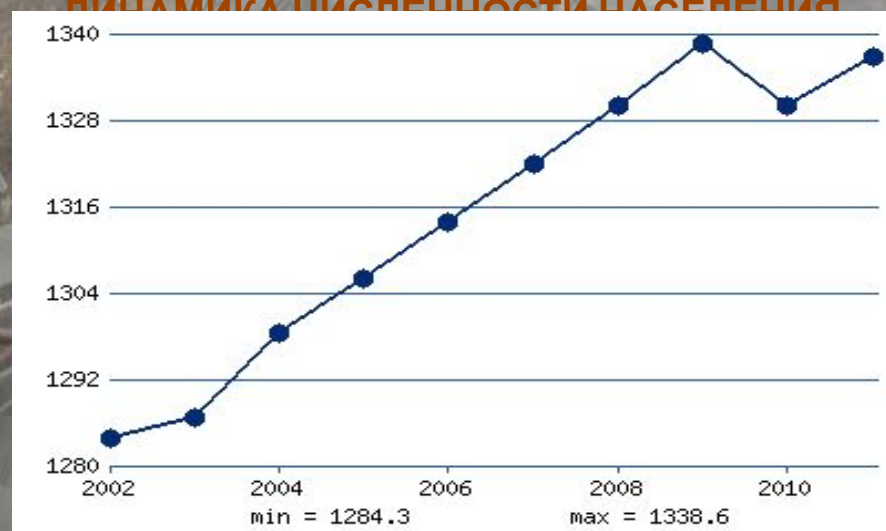


— первая страна мира по численности населения (20% всех жителей Земли), причем пальму первенства удерживает уже, вероятно, много веков. В 70-х годах 20 века в стране начала проводиться демографическая политика, направленная на снижение рождаемости, т. к. после образования КНР (в 50-х годах) за счет снижения смертности и повышения уровня жизни очень быстро возросли темпы прироста населения. Эта политика принесла свои плоды и сейчас естественный прирост в Китае даже ниже среднемирового показателя.

Китай — молодая страна (в возрасте до 15 лет — 1/3 жителей). Отличается интенсивность миграции рабочей силы как по стране, так и за ее пределами.

КНР — многонациональная страна (насчитывается 56 народностей), но с резким преобладанием китайцев — около 95% населения. Они проживают преимущественно в восточной части страны, на западе (на большей части территории) живут представители других национальностей (гжуаны, хуэй, уйгуры, тибетцы, монголы, корейцы, маньчжуры и др.).

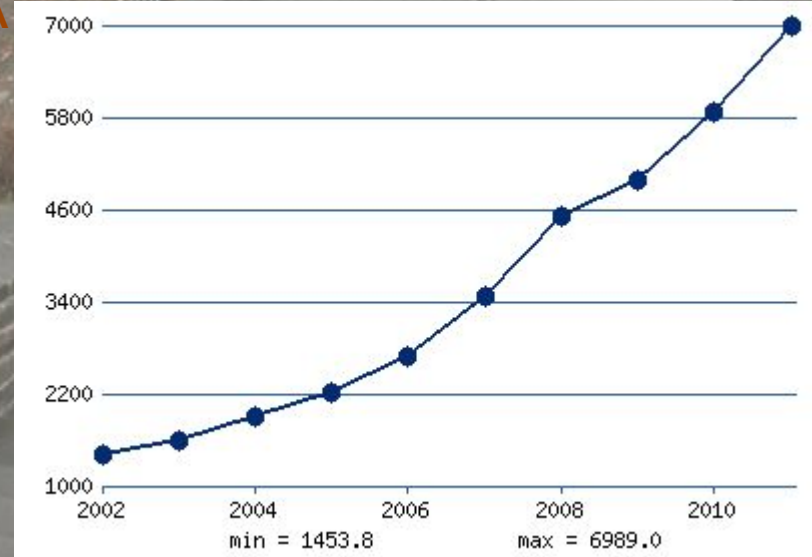
Несмотря на то, что КНР — социалистическая страна, здесь исповедуются конфуцианство, даосизм и буддизм.



**КНР**— индустриально-аграрная социалистическая страна, развивающаяся в последнее время очень быстрыми темпами. Модернизация экономики идет разными темпами в различных регионах Китая. В Восточном Китае созданы специальные экономические зоны (СЭЗ), использующие свое выгодное приморское положение. Эта полоса занимает 1/4 территории страны, здесь проживает 1/3 населения и производится 2/3 ВВП. Средний доход на каждого жителя в 4 раза больше, чем в более отсталых внутренних провинциях. Территориальная структура хозяйства страны представлена, в основном, сложившимися крупными промышленными узлами, большую роль играет сельское хозяйство, в котором занята большая часть экономически активного населения (ЭАН). По размеру ВВП Китай вышел на IV место в мире, хотя по ВВП на душу населения еще не достиг среднемировых показателей.



Размер реального ВВП, млрд. долларов США



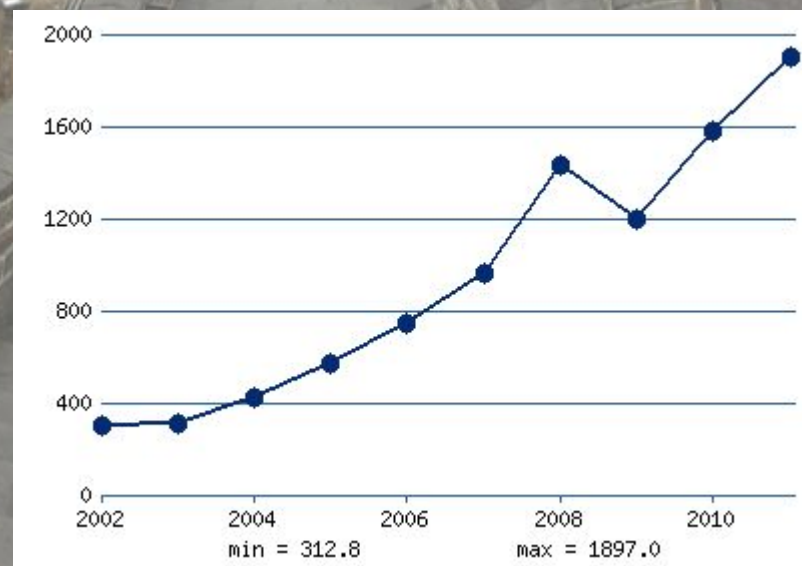


Реформы в сфере внешних экономических связей начались в 1978 г., когда Китай провозгласил политику реформ и открытости. Основными принципами стали перестройка механизма управления, развитие экспортной базы, расширение внешних рынков, широкое привлечение иностранного капитала в кредитной и инвестиционной формах, разнообразные формы производственной кооперации, научно-техническое сотрудничество.

Китай поддерживает торгово-экономические связи с 182 странами мира. Основные торговые партнеры его - США, Япония, Россия, Украина, на которые приходится 1/2 китайского экспорта. Украина ввозит товары легкой промышленности, игрушки, а вывозит в Китай азотные минеральные удобрения, продукцию машиностроения. Большая часть в торговом обороте Китая падает на рынки стран Юго-Восточной Азии (20%). В 117 странах мира работают по заключенным договорам более 60 тыс. китайских специалистов.

90% экспортной продукции Китая приходится на электронную, легкую, пищевую промышленности, цветные металлы, продукцию сельского хозяйства, сырье и др. Импортирует страна машины, транспортные средства, прокат, минеральные удобрения и другие товары.

Объем экспорта, млрд. долларов США



Китай занимает одно из ведущих мест в мире по производству энергоносителей и по выработке электроэнергии. Энергетика Китая — угольная (его доля в топливном балансе 75%), также используется нефть и газ (в основном искусственный). Большая часть электроэнергии производится на ТЭС (3/4), в основном работающих на о-г угле. На ГЭС приходится 1/4 вырабатывается электроэнергии. Действуют две АЭС, в Лхасе построена геотермальная станция.

## « Тяньваньская АЭС »



Базируется на собственной железной руде, коксующемся угле и легирующих металлах. По добыче железной руды Китай занимает I место в мире, по выплавке стали — II место. Технический уровень отрасли низкий. Наибольшее значение имеют такие крупнейшие в стране комбинаты как в Аньшане, Шанхае, Брошена, а также в Бэнси, Пекине, Ухане, Тайюане, Чунцине.

### Цветная металлургия.

Страна обладает крупными запасами сырья (1/2 произведенного олова, сурьмы, ртути экспортируется), но алюминий, медь, свинец, цинк импортируются. На севере, юге и западе Китая представлены добывающие и обогатительные комбинаты, а на востоке завершающие стадии производства. Основные центры цветной металлургии находятся в провинциях Ляонин, Юньнань, Хунань, Ганьсу.

### Производство основных видов продукции черной металлургии гг., млн т



**Занимает 35% в структуре индустрии. Сохраняется высокий удельный вес производства оборудования для текстильной промышленности, быстро развиваются электроника, электротехника, автомобилестроение. Структура производственных предприятий многообразна: наряду с высокотехнологическими современными предприятиями, широко распространены кустарные заводи.**

**Ведущие подотрасли — тяжелое машиностроение, станкостроение, транспортное машиностроение. Быстрыми темпами развивается автомобилестроение (6-7 место в мире), электронная и приборостроение. Как и прежде, в стране развито производство для традиционных текстильной и швейной подотраслей.**

**Преобладающую часть машиностроительной продукции Китая производит приморская зона (свыше 60%), причем в основном в крупных городах (главные центры—Шанхай, Шеньян, Далянь, Пекин и т.д.).**

**Производство MP-3 плееров.**



Опирается на продукты коксо- и нефтехимии, горнохимическое и растительное сырье. Химическая промышленность Китая - многоотраслевая, не смотря на быстрый рост в последнее время химии органического синтеза, основная химия остается главной отраслью. Химическая промышленность выпускает минеральные удобрения - в провинции Сычуань, Цзяньсу и др. В последнее время увеличилось производство пластмасс и синтетических смол, волокон - Шанхай, Баодин.

Завод по производству минеральных удобрений



Традиционная и одна из главных отраслей, использует собственное, в основном натуральное (2/3) сырье. Ведущая подотрасль — текстильная, обеспечивающая стране лидирующее положение по производству и экспорту тканей (хлопковых, шелковых и других). Развита также швейная, трикотажная, кожевенная и обувная подотрасли. По подсчетам независимых экспертов, теневой оборот текстильной промышленности Китая составляет 30% от легального оборота. В основе своей этот оборот приходится на Россию, а уже оттуда направляется в Западную Европу.

Главная причина сложившейся ситуации является бедность населения в северных районах страны. Но не смотря на все негативные стороны этого хозяйства, легпром Китая активно воздействует на мировые рынки своей продукцией, тем самым значительно снижая конкурентные преимущества Западных компаний, где в основе изделия лежит марка фирмы. Поняв и это сторону рынка, китайские власти создали благоприятные условия иностранным фирмам для открытия новых производственных цехов, тем самым из года в год пополняя свой бюджет средствами от продажи дешевых и качественных изделий.



Для страны с таким большим населением является исключительно важной. Из ведущих отраслей пищевой промышленности можно выделить две: рисоочистительная; мукомольная. Очистка риса ведется по всей стране, сложно себе представить Китай без риса. Мукомольная промышленность возникла в портах, а затем плавно перебралась на север страны, из-за возделывания там пшеницы. Производство и потребление животных жиров невелико, что повышает значение выработки растительных масел, особенно арахисового, соевого, рапсового, хлопкового. Их получение приурочено к главным районам возделывания соответствующих масличных культур. КНР – один из мировых лидеров в выпуске табака, чая, а в последние годы и пива. Но экспортное значение имеет только чайная промышленность, по причине многовековой истории этого напитка из Китая. География чайной и табачной промышленности отражает технологию получения продукции: их ферментация приурочена к районам возделывания культур, а расфасовка чая или изготовление табачных изделий – к городам этих районов.

### Китайский чай элитных сортов



Обеспечивает продовольствием население, поставляет сырье для пищевой и легкой промышленности. Ведущая подотрасль сельского хозяйства — растениеводство (рис — основа рациона китайцев). Выращиваются также пшеница, кукуруза, просо, сорго, ячмень, арахис, картофель, ямс, таро, маниока; технические культуры — хлопчатник, сахарный тростник, чай, сахарная свекла, табак, другие овощи. Животноводство остается наименее развитой отраслью сельского хозяйства. Основа животноводства — свиноводство. Развита также овощеводство, птицеводство, пчеловодство, шелководство. Немалую роль играют рыбные промыслы.

Доля сельского хозяйства в общем объеме ВВП составляет примерно 15% за 2010 г., что является оптимальным значением в хозяйстве страны.





## Транспорт.

Обеспечивает главным образом связь морских портов с внутренними районами. 3/4 всех грузоперевозок обеспечивает железнодорожный транспорт. Наряду с возросшим в последнее время значением морского, автомобильного и авиационного сохраняется использование традиционных видов транспорта: гужевого, вьючного, транспортных тележек, велосипедного и особенно речного



## Водность Китая

- В Китае множество рек.
- Внешние реки — это Янцзы, Хуанхэ, Хэйлунцзян, Чжуцзян, Ланьцанцзян, Нуцзян и Ялуцангпо, имеющие выход к Тихому, Индийскому и Северному Ледовитому океанам, их общая водосборная площадь охватывает около 64 % территории страны.
- В Китае много озёр, общая площадь, которую они занимают, составляет примерно 80 000 кв. км. Имеются также тысячи искусственных озёр —



## Важность:


- Китае произрастает около 500 видов бамбуков, формирующих 3 % лесов. Заросли бамбука, встречающиеся в 18 провинциях — не только среда обитания многих животных, но и источник ценного сырья. Их одревесневшие соломины (стебли) широко используются в промышленности.




# Золотая Стена:

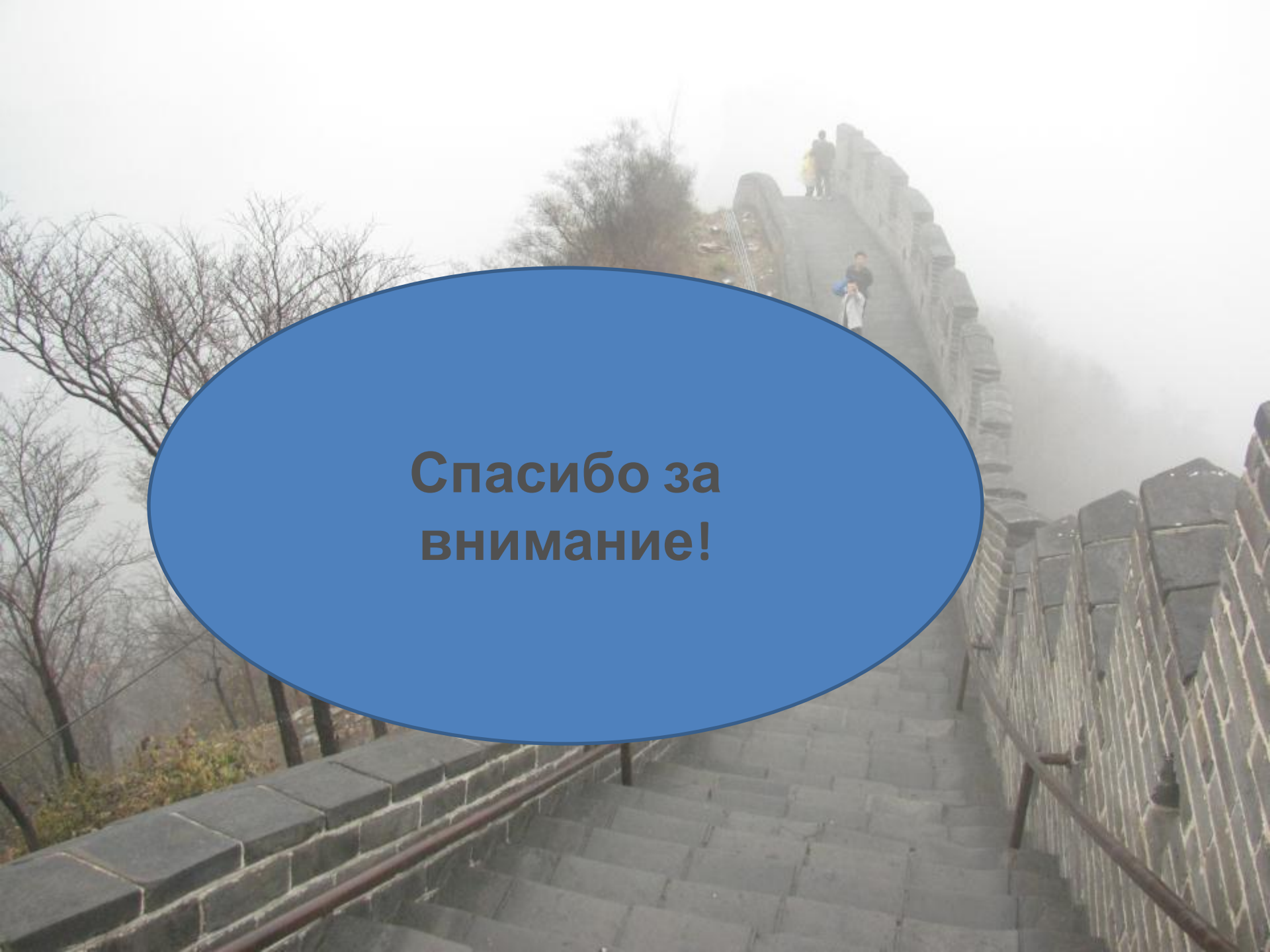


СВОИ ЛОДИ  
МАШИНЫ И ЧАСЫ



# Самая высокая статуя Будды



A photograph of the Great Wall of China, showing a stone staircase leading up a hillside. The wall is made of grey stone blocks and has a crenelated top. In the distance, a few people are visible on the wall. The sky is overcast and hazy. A large blue oval is overlaid on the center of the image, containing the text "Спасибо за внимание!".

**Спасибо за  
внимание!**