

**Расширенное заседание
КЧС и ОПБ и
ПРОТИВОПАВОДКОВОЙ
КОМИССИИ
2 апреля 2018 г.**

СХЕМА ВОЗМОЖНОГО ПОДТОПЛЕНИЯ С. АЗНАЕВО БИЖБУЛЯКСКОГО РАЙОНА РЕСПУБЛИКИ БАШКОРТОСТАН.

В результате резкого таянья снега, существует вероятность резкого подъема уровня воды на р. Уязы и подтопление части села Азнаево. В результате повышения возможно подтопление 94 жилых дома, в которых проживает 133 человека. Всего в с. Азнаево, 153 жилых дома, в которых проживает 437 чел.

Расчет сил и средств

Наименование	количество	
	л/с, чел	тех.ед
ОМВД	5	2
ПЧ-68	5	2
Вет.станция	3	1
Баш.РЭС	2	1
Газпром	3	1
ГБУЗ ЦРБ	17	2
Водокансервис	2	1
ДРСУ	2	1
итого	39	11

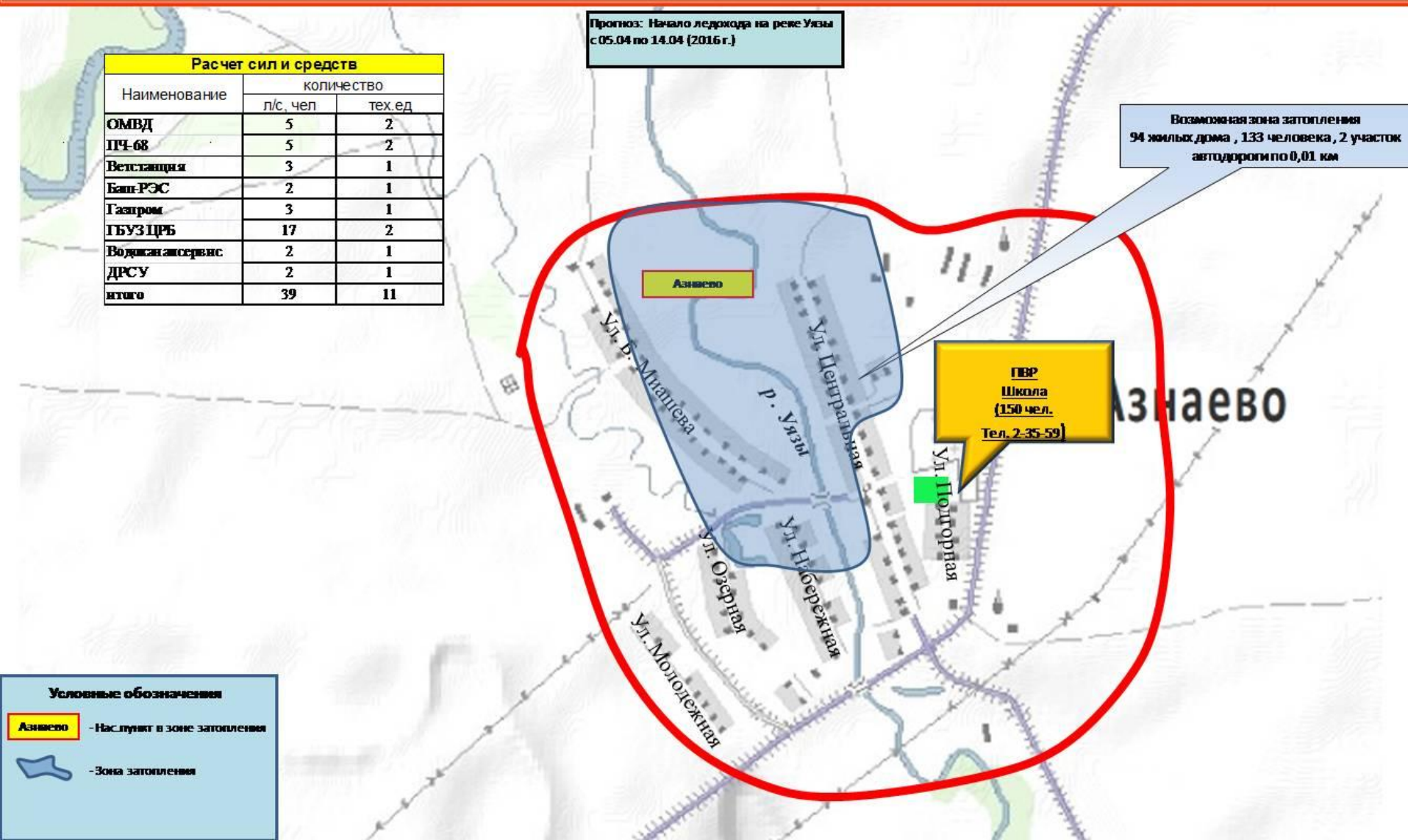
Прогноз: Начало ледохода на реке Уязы
с 05.04 по 14.04 (2016 г.)

Возможная зона затопления
94 жилых дома, 133 человека, 2 участка
автодороги по 0,01 км

ГВР
Школа
(150 чел.
Тел. 2-35-59)

Условные обозначения

- Азнаево - Находятся в зоне затопления
- Зона затопления





с. Азнаево, 12 апреля 2011 г.



с. Азнаево, Домашний скот подняли на крышу сарая. 12 апреля 2011 г.



**с. Азнаево, ул. Центральная
12 апреля 2011 г.**



с. Канькаево, ул. Камчатская



с. Аитово, ул. Полевая, 14 апреля 2011 г.



**с. Азнаево, ул. Центральная
9 апреля 2012 г.**

**с. Азнаево, ул. Центральная
9 апреля 2012 г.**





**с. Азнаево
ул. Булата Имашева
9 апреля 2012 г.**



с. К. Богданово, Сход талых вод, селевых потоков 9 апреля 2012 г.

**с. К.Богданово,
Талые воды прошли через двор.
9 апреля 2012 г.**





**с. Бижбуляк, ул. Подгорная
10 апреля 2012 г.**



**Мост через р. Менеуз , около с. Усак-Кичу,
на автодороге Бижбуляк-Уфа.**

**Паводковые воды поднялись выше
настила моста. Вода идет через дорогу**



**ГТС на. р. Менеуз , с. Ермолкино.
Ледоход, 8 апреля 2012 г.**



**с. Азнаево, ул. Центральная,
7 апреля 2013 г.**



**Противопаводковая комиссия в работе
8 апреля 2013 г. с. Азнаево**



Река Уязы вышла с берегов и затопила улицы с.



Глава сельского поселения проводит обход жилых домов. с. Азнаево, ул. Центральная 8 апреля 2013 г.

СХЕМА ВОЗМОЖНОГО ПОДТОПЛЕНИЯ С. БИККУЛОВО БИЖБУЛЯКСКОГО РАЙОНА РЕСПУБЛИКИ БАШКОРТОСТАН.

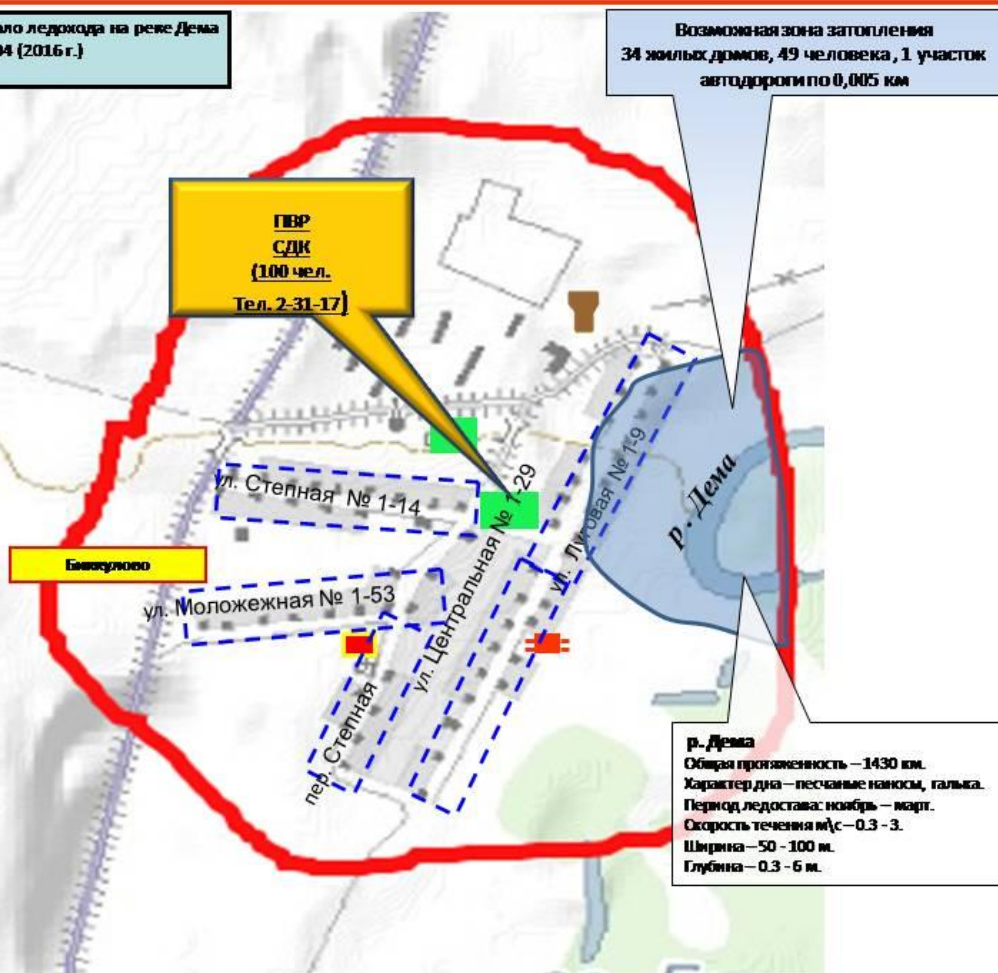
В результате резкого таянья снега, существует вероятность резкого подъема уровня воды на р. Дема и подтопление части села Биккулово. В результате повышения возможно подтопление 34 жилых домов, в которых проживает 49 человек. Всего в с. Биккулово, 109 жилых дома, в которых проживает 238 чел.

Расчет сил и средств		
Наименование	количество	
	л/с, чел	тех.ед
ОМВД	5	2
ПСЧ-68	5	2
ветстанция	3	1
Баш.РЭС	2	1
Газпром	3	1
ЦРБ	17	2
Водокансервис	2	1
ДРСУ	2	1
итого	39	11

Прогноз: Начало ледохода на реке Дема с 05.04 по 20.04 (2016 г.)

Возможная зона затопления 34 жилых домов, 49 человека, 1 участок автодороги по 0,005 км

Биккулово



**ГВР
СДК
(100 чел.
Тел. 2-31-17)**

р. Дема
Общая протяженность – 1430 км.
Характер дна – песчаные наносы, галька.
Период ледостава: ноябрь – март.
Скорость течения м/с – 0.3 - 3.
Ширина – 50 - 100 м.
Глубина – 0.3 - 6 м.

Условные обозначения

Биккулово - Населенный пункт в зоне затопления

- Зона затопления



Река Дема вышла с берегов и подошла к жилым строениям. с. Биккулово, ул. Луговая, 10 апреля 2013 г.



**Река Дема вышла с берегов
с. Каныкаево, ул. Камчатская 10 апреля 2013 г.**

**Подтопляемый мост через р. Дема около с.
Набережный остался под водой.
15 апреля 2013 г.**



СХЕМА ВОЗМОЖНОГО ПОДТОПЛЕНИЯ С. ДЮСЯНОВО БИЖБУЛЯКСКОГО РАЙОНА РЕСПУБЛИКИ БАШКОРТОСТАН.

В результате резкого таянья снега, существует вероятность резкого подъема уровня воды на р. Дема и подтопление части села Дюсяново. В результате повышения возможно подтопление 35 жилых домов, в которых проживает 56 человек. Всего в с. Дюсяново, 182 жилых дома, в которых проживает 457 чел.

Прогноз: Начало ледохода на реке Дема
с 05.04 по 20.04 (2016г.)

Возможная зона затопления
35 жилых домов, 56 человека, 1 участок
автодороги по 0,005 км

Расчет сил и средств		
Наименование	количество	
	п/с, чел	тех.ед
ОМВД	5	2
ПЧ-68	5	2
ветстанция	3	1
Баш-РЭС	2	1
Газпром	3	1
ЦРБ	17	2
Водокансервис	2	1
ДРСУ	2	1
итого	39	11

ГВР
Школа
(120 чел.)
Тел. 2-47-77

Дюсяново

ДЮСЯНОВО



р. Дема
Общая протяженность – 1430 км.
Характер дна – песчаные наносы, галька.
Период ледостава: ноябрь – март.
Скорость течения м/с – 0.3 - 3.
Ширина – 50 - 100 м.
Глубина – 0.3 - 6 м.

Условные обозначения

Дюсяново - Населен в зоне затопления

- Зона затопления



Пруд около с. Ик-Вершина





**Подворовой обход жителей с. Азнаево,
попадающих в зону затопления, перед паводком,
6 апреля 2016 г.**

СХЕМА ВОЗМОЖНОГО ПОДТОПЛЕНИЯ

С. ЕЛБУЛАКТАМАК БИЖБУЛЯКСКОГО РАЙОНА РЕСПУБЛИКИ БАШКОРТОСТАН.

В результате резкого таянья снега, существует вероятность резкого подъема уровня воды на р. Елбулак и подтопление части села Елбулактамак. В результате повышения возможно подтопление 26 жилых домов, в которых проживает 57 человек. Всего в с. Елбулактамак, 208 жилых дома, в которых проживает 681 чел.

Расчет сил и средств		
Наименование	количество	
	л/с, чел	тех.ед
ОМВД	5	2
ПСЧ-68	5	2
ветстанция	3	1
Баш-РЭС	2	1
Газпром	3	1
ЦРБ	17	2
Водоканалсервис	2	1
ДРСУ	2	1
итого	39	11



Условные обозначения

Елбулактамак - Нас. пункт в зоне затопления

- Зона затопления

Елбулактамак

СХЕМА ВОЗМОЖНОГО ПОДТОПЛЕНИЯ

С. КАНЫКАЕВО БИЖБУЛЯКСКОГО РАЙОНА РЕСПУБЛИКИ БАШКОРТОСТАН.

В результате резкого таянья снега, существует вероятность резкого подъема уровня воды на оз. Трум и подтопление части села Каныкаево. В результате повышения возможно подтопление 16 жилых домов, в которых проживает 20 человек. Всего в с. Каныкаево, 139 жилых дома, в которых проживает 388 чел.

Прогноз: Начало ледохода на оз. Трум с 05.04 по 20.04 (2017г.)

Возможная зона затопления 16 жилых домов, 20 человека, 1 участок автодороги по 0,005 км

Каныкаево

Расчет сил и средств		
Наименование	количество	
	л/с, чел	тех.ед
ОМВД	5	2
ПСЧ-68	5	2
ветстанция	3	1
Банк-РЭС	2	1
Газпром	3	1
ЦРБ	17	2
Водоканалсервис	2	1
ДРСУ	2	1
итого	39	11

ГВР
Школа
(150 чел.)
Тел. 2-75-28

Каныкаево



Условные обозначения

Каныкаево - Нас.пункт в зоне затопления

- Зона затопления

СХЕМА ВОЗМОЖНОГО ПОДТОПЛЕНИЯ С. КАЧКИНОВО БИЖБУЛЯКСКОГО РАЙОНА РЕСПУБЛИКИ БАШКОРТОСТАН.

В результате резкого таянья снега, существует вероятность резкого подъема уровня воды на р. Дема и подтопление части села Качкиново. В результате повышения возможно подтопление 16 жилых дома, в которых проживает 36 человек. Всего в с. Качкиново, 75 жилых дома, в которых проживает 217 чел.

Прогноз: Начало ледохода на реке Дема с 05.04 по 20.04 (2016г.)

ГВР
Школа
(135 чел.)
Тел. 2-33-27

Расчет сил и средств		
Наименование	количество	
	л/с, чел	тех.ед
ОМВД	5	2
ПСЧ-68	5	2
ветстанция	3	1
Баш-РЭС	2	1
Газпром	3	1
ЦРБ	17	2
Водоканалсервис	2	1
ДРСУ	2	1
итого	39	11

Возможная зона затопления
16 жилых дома, 36 человек, 1 участок
автодороги по 0,0015 км

р. Дема
Общая протяженность – 1430 км.
Характер дна – песчаные наносы, галька.
Период ледостава: ноябрь – март.
Скорость течения м/с – 0.3 - 3.
Ширина – 50 - 100 м.
Глубина – 0.3 - 6 м.



Качкиново

Условные обозначения

Качкиново - Находятся в зоне затопления

- Зона затопления



**Подтопляемый мост через р. Дема около с.
Набережный остался под водой
25 марта 2017 г.**



**Выездное заседание противопаводковой
комиссии
25 марта 2017 г., р. Дема.**



Смотр сил и средств. ПАВОДОК - 2013 г.



Смотр сил и средств ПАВОДОК - 2014 г.



**Смотр сил и средств
ПАВОДОК - 2015 г.**



**Смотр сил и средств
ПАВОДОК - 2016 г.**

СХЕМА ВОЗМОЖНОГО ПОДТОПЛЕНИЯ С. АИТОВО БИЖБУЛЯКСКОГО РАЙОНА РЕСПУБЛИКИ БАШКОРТОСТАН.

В результате резкого таяния снега, существует вероятность резкого подъема уровня воды на р. Дема и подтопление части села Аитово. В результате повышения возможно подтопление 22 жилых домов, в которых проживает 37 человек. Всего в с. Аитово, 430 жилых дома, в которых проживает 1204 чел.

Расчет сил и средств

Наименование	количество	
	л/с, чел	тех.ед
ОМВД	5	2
ПЧ-68	5	2
ветстанция	3	1
Баш.РЭС	2	1
Газпром	3	1
ЦРБ	17	2
Водокансервис	2	1
ДРСУ	2	1
итого	39	11

р. Дема
 Общая протяженность – 1430 км.
 Характер дна – песчаные наносы, галька.
 Период ледостава: ноябрь – март.
 Скорость течения м/с – 0,3 - 3.
 Ширина – 50 - 100 м.
 Глубина – 0,3 - 6 м.

Прогноз: Начало ледохода на реке Дема с 05.04 по 20.04 (2017 г.)

ПВР
Аитовская СМП
 (30 чел.)
 Тел. 2-52-21

ПВР
Школа
 (150 чел.)
 Тел. 2-52-20

Возможная зона затопления
 22 жилых домов, 37 человека, 1 участок
 автодороги по 0,005 км

Аитово

Аитово

р. Дема

Ул. Рабочая
 Ул. Карла Маркса
 Ул. Южная
 Ул. Мельничная
 Ул. Мухоморова
 Ул. Чкаловская
 Пеш. Набережная
 Пеш. Дворовая
 Пеш. Центральная
 Ул. Советская
 Ул. Масловская
 Ул. Карла Маркса
 Ул. Молодежная
 Ул. Подгорная
 в/линии ПЧ-68

Условные обозначения

- Находятся в зоне затопления
- Зона затопления

СВОДНЫЕ СВЕДЕНИЯ
об изменения уровня рек по водомерным постам
в МР Бижбулякский район
в период прохождения ПАВОДКА в 2017 году

Дата	с. Аитово, р. Дема			с. Азнаево, р. Уязы		
	Выход реки на пойму, см	Изменение уровня за сутки, см., +/-	Текущий уровень, см	Выход реки на пойму, см.	Изменение уровня за сутки, см., +/-	Текущий уровень, см.
08.04.2017	450	0	0	350	0	0
09.04.2017	450	0	0	350	0	0
10.04.2017	450	+5	5	350	0	0
11.04.2017	450	+10	15	350	0	0
12.04.2017	450	+20	35	350	+25	25
13.04.2017	450	+100	135	350	+70	95
14.04.2017	450	+75	210	350	+105	200
<u>15.04.2017</u>	450	+70	280	<u>350</u>	<u>+100</u>	<u>300</u>
16.04.2017	450	+100	380	350	-20	280
17.04.2017	450	145	405	350	-70	210
18.04.2017	450	+10	415	350	+80	290
<u>19.04.2017</u>	<u>450</u>	<u>+5</u>	<u>420</u>	350	-10	280
20.04.2017	450	-10	410	350	-40	240

СВОДНЫЕ СВЕДЕНИЯ

об имеющихся у населения плавательных средств (лодок)

№ п/п	Населенный пункт	Ф.И.О. владельца лодки	Адрес проживания (село, улица, дом)	Телефон (домашний, мобильный)	Лодка	
					Вид лодки	Вместимость, кол. чел.
1	с.Азнаево	Мигранов Габдулмажит Каримович	с. Азнаево, ул. Центральная	89372664108	резиновая	2
		Мухаметшин Рифкат Рахимович	с. Азнаево, ул. Молодежная 4	8(34743)2-49-48	резиновая	2
		Шугаипов Айдар Абузарович	с. Азнаево, ул. Молодежная 6	89279371938	резиновая	2
2	с.Аитово	Абзаров Радик Мингязович	с. Аитово, ул. Набережная 14	8(34743)2-52-16	резиновая, безмоторная	4
		Башаров Венер Флюрович	с. Аитово, ул. Полевая 22	8(34743)2-52-46	резиновая, безмоторная	1
		Шаймарданов Рифат Рашитович	с. Аитово, ул. Полевая 28	8(34743)2-62-55	резиновая, безмоторная	3
3	с.Биккулово	Расулев Салават Биктимирович	с.Биккулово, ул.Луговая, дом 52	2-31-21	деревянная	4
		Салихов Наиль Габбасович	с.Биккулово, ул.Луговая, дом	-	деревянная	3
4	с.Дюсяново	Мухутдинов Фанзил Халяфович	с.Дюсяново, ул.Центральная, дом 8	2-47-73	алюминиевая	4
		Насыров Ильяс Насырович	с.Дюсяново, ул.Интернациональная, 11	2-47-49	резиновая	3
		Халиков Филюсь Закарович	с.Дюсяново, ул.Центральная, дом 56		резиновая	2

СВОДНЫЕ СВЕДЕНИЯ

об имеющихся у населения плавательных средств (лодок)

5	с.Канькаево	Нугуманов Нафис Сафиевич	с.Канькаево, ул. Камчатская, дом, 14	-	резиновая	4
		Бурангулов Флюр Зинурович	С.Канькаево, с. Центральная, дом 5	2-75-30	деревянная	4
		Бурангулов Вельмир Зинурович	с.Канькаево, ул. Шахматная, 7А	2-75-37	деревянная	4
		Ахметшин Ильшат Нуриманович	с.Канькаево, ул. Центральная, дом 2	2-75-32	резиновая	4
		Нафиков Валерий Тимурбаевич	с.Канькаево, ул. Молодежная, дом 8	2-75-10	резиновая	4
		Шарипов Уралбай Кинзябаевич	с.Канькаево, ул. Камчатская, дом 1		алюминиевая	4
6	С. Елбулактамак	Нигметзянов Радик Рифгатович	С.Елбулактамак, ул. Придемская, д.22	89191423810	деревянная	4
		Зиннатуллин Гали Салахетдинович	С.Елбулактамак, ул. Юбилейная, д.8	89170435298	резиновая	4
		Аскарар Магсум Махмутович	С.Елбулактамак, Мажита Гафури, д.20	89867023244	деревянная	4
7	Д.Качкиново	Булатов Мискат Аскатович	Д.Качкиново, ул. Салавата Юлаева, д.2		резиновая	3
		Вильданов Гильфан	Д.Качкиново, ул. Центральная, д.40	89872571673	резиновая	3
		Валишин Марат Гайнанович	Д.Качкиново, ул. Салавата Юлаева, д.15		резиновая	2

ИНФОРМАЦИЯ

о населенных пунктах, попадающих в зону возможного затопления (подтопления) в МР Бижбулякский район в паводковый период 2018 года.

Населенный пункт улица и номера домов	Количество домов, попадающих подтоплено / жилых	Количество населения	Из них			Количество скотомогильников	Количество социальных значимых объектов	Количество мостов подпадающих подтопнению	Количество ЛЭП/трансформаторов подпадающих подтопнению	Количество объектов экономики	скот попадающего подтопнению	
			Детей (до 18 лет)	Одиноким престарелые	Пенсионеры						КРС	Птица
1. с. Азнаево ул. Центральная от д №1 до д. №28	28 Жилых 20 Пустуюц-8	46	10	2	15	0	0	0	0	0	12	15
ул. Булата Имашева . № 1 до д.№47	47 Жилых 33 Пустующих 14	70	11	7	9	0	0	0	0	0	15	20
ул. Озерная от д.№1 до д. №4	4 Жилые 4	8	0	2	2	0	0	0	0	0	5	10
ул. Набережная от д.№1 до д. №15	15 Жилых 8 Пустующих 7	9	3	2	3	0	0	0	0	0	5	5
Итого с. Азнаево	94 Жилых 65 Пустующих 29	133	24	13	29	0	0	0	0	0	37	50
2. с. Аитово ул. Полевая дома №№ 2, 4, 6, 8, 10, 12, 14, 18, 20, 22, 24, 26, 28 ул.Набережная дома №№ 1, 11, 12, 14, 40, 50, 52, 54, 59	22/22	37	9	2	2	0	0	1	1,4 км/1	0	15	80

3.с.Биккулово ул. Луговая д.15,17,19,21,23,25,27,29,31,33, 35,37,39,39 А,41,43,45,47,28,30,32,34,36,3 8,40,42,44,46,48,50,52,54,56 ул. Центральная д.32	34	49	4	4	11	0	0	0	0	0	8	25
4.с. Дюсяново ул. Центральная д.36,36/1,36/2, 36/3,36/4,36/5,38,40,42,46,48,5 0,52,54,56,58,60,62,64,66; ул.Кольцевая д.14,16,18,20,22,24,26 ул. Интернацио-нальная д.6,8,11,12,13,14,16,17	35	56	6	9	20	0	0	0	0	0	12	50
5.с.Канькаево ул. Камчатская д.1;3;5;7;9; 11; 70(нечетная сторона) д.2;4;6;8;10;14;16;18;20;22(чет ная сторона)	16	20	1	4	9	0	0	0	0	0	5	30
6.с.Елбулак -тамак Ул. Юбилейная с д.4 по д.16 ул. Придемская, с д.№1 по д.№22	7	20	7	1	5	0	0	0	0	0	8	30
ИТОГО с.Елбулак-тамак	26	57	13	5	12	0	0	0	0	0	16	80
7.д. Качкиново ул.Центральная. с д.21 по д.№43	16	36	12	5	9	0	0	0	0	0	27	45
Итого	243	388	69	42	92	0	0	1	0	0	120	360

**Наивысший уровень воды на р. Дема в период весеннего паводка,
начиная с 1997 г. (по данным гидропоста в с. Дюсяново)**

Год	Наивысший уровень воды, м	Дата наивысшего подъема воды
1997	6,80	21 апреля
2000	4,82	22 апреля
2001	5,12	19 апреля
2003	5,93	16 апреля
2004	4,71	16 апреля
2005	5,57	23 апреля
2011	5,62	20 апреля
2012	6,36	22 апреля
2013	6,40	11 апреля
2014	1,80	19 апреля
2015	2,20	21 апреля
2016	4.42	17 апреля
2017	4.20	20 апреля

Пункты временного размещения на период паводка 2017 года

Фактический адрес учреждения, контактный телефон, ФИО руководителя, сотовый телефон руководителя	Наименование учреждения	Вместимость (номеров, корпусов, классов/человек)	Организации жизнеобеспечения населения в ПВР				Количество администрации ПВР (чел)	Состояние пожарной безопасности ПВР	НПА, определяющий организацию ПВР	Возможность использования в зимнее время
			Медицинская помощь	Обеспечение водой	Организация питания в ПВР, Обеспечение продуктами питания и продовольственным сырьем	Обеспечение коммунально-бытовыми услугами				
1	2	3	4	5	6	7	8	9	10	11
452040, РБ Бижбулякский район с. Бижбуляк ул. Степная д. 1 (34743) 2 21 86 Афлятунов Р.З.	1. Филиал ГБПОУ Белебеевский колледж механизации и электрификации с. Бижбуляк	15 классов/250 человек	МУ Бижбулякская ЦРБ РБ Бижбулякский район с. Бижбуляк ул. Пушкина, 17а. Павлов Андрияни Михайлович Персонал – 3 чел. Техника – 1 ед.	МУП «Тепловик» 452040, РБ Бижбулякский район с. Бижбуляк ул. Победы д. 5, тел. 2-12-02. Гатауллин Камиль Фазуллович Персонал – 5 чел. Техника – 2 ед.	РАЙПО РБ Бижбулякский район с. Бижбуляк ул. Центральная, 66 (34743) 215 81 Лукьянов Михаил Павлович Персонал – 5 чел Техника – 2 ед.		4	Удовл.		имеется
452059, РБ Бижбулякский район с. Азнаево ул. Подгорная д. 7, (34743)24929 Набиев Самат Шафкатович	2. ООШ им. Б. Имашева с. Азнаево – филиал МОБУ СОШ с. Демский	150 человек	Аитовская СМП РБ Бижбулякский район с. Аитово, ул. Молодежная, 7 Персонал – 3 чел. Техника – 1 ед.	МУП «Тепловик» 452040, РБ Бижбулякский район с. Бижбуляк ул. Победы д. 5, тел. 2-12-02. Гатауллин Камиль Фазуллович Персонал – 5 чел. Техника – 2 ед.	Столовая школы 500 чел./сутки. 452059, РБ Бижбулякский район с. Азнаево ул. Подгорная д. 7, (34743)24929 Набиев Самат Шафкатович Персонал – 3 чел. Техника – 0 ед.		4	Удовл.		имеется
452057 РБ Бижбулякский район с. Аитово, ул. Школьная. 4 8(34743)2-52-21 Шафиков Ильмир Рашитович	3. МОБУ СОШ им. Фатиха Карима с. Аитово	150 чел	Аитовская СМП (с. Аитово, ул. Молодежная, 7) Персонал – 3 чел. Техника – 1 ед.	МУП «Тепловик» 452040, РБ Бижбулякский район с. Бижбуляк ул. Победы д. 5, тел. 2-12-02. Гатауллин Камиль Фазуллович Персонал – 5 чел. Техника – 2 ед.	Столовая школы 500 чел./сутки. 452057 РБ Бижбулякский район с. Аитово, ул. Школьная. 4 8(34743)2-52-21 Шафиков Ильмир Рашитович Персонал – 3 чел. Техника – 0 ед.		4	Удовлет.		Имеется

Пункты временного размещения на период паводка 2017 года

452058 С. Биккулово, ул. Минзиллинская, д.2/1 8(34743)2-31-28 Ахметшин Ришад Нуриманович	4. СДК с. Биккулово	130 чел.	Аитовская СМП (с. Аитово, ул. Молодежная, 7) Персонал – 3 чел. Техника – 1 ед.	МУП «Тепловик» 452040, РБ Бижбулякский район с. Бижбуляк ул. Победы д. 5, тел. 2-12-02. Гатауллин Камиль Фазуллович Персонал – 5 чел. Техника – 2 ед.	Столовая школы 500 чел./сутки. Персонал – 3 чел. Техника – 0 ед.		4	Удовлет.		Имеется
452058 п. Дюсяново, ул. Центральная, 11 8(34743)2-47-77 8(34743)2-52-21 Шафиков Ильмир Рашитович	5.НОШ с. Дюсяново — филиал МОБУ СОШ им. Фатиха Карима с. Аитово	120 чел.	Аитовская СМП (с. Аитово, ул. Молодежная, 7) Персонал – 3 чел. Техника – 1 ед.	МУП «Тепловик» 452040, РБ Бижбулякский район с. Бижбуляк ул. Победы д. 5, тел. 2-12-02. Гатауллин Камиль Фазуллович Персонал – 5 чел. Техника – 2 ед.	Столовая школы 500 чел./сутки. 452057 РБ Бижбулякский район с. Аитово, ул. Школьная. 4 8(34743)2-52-21 Шафиков Ильмир Рашитович Персонал – 3 чел. Техника – 0 ед.		4	Удовлет.		Имеется
452056 РБ Бижбулякский район с. Елбулактам ул. Центральная 8(34743)2-54-29 Нигметзянов Расиф Рифкатович	6. МОБУ СОШ с. Елбулактам-мак	90 чел.	Аитовская СМП (с. Аитово, ул. Молодежная, 7) Персонал – 3 чел. Техника – 1 ед.	МУП «Тепловик» 452040, РБ Бижбулякский район с. Бижбуляк ул. Победы д. 5, тел. 2-12-02. Гатауллин Камиль Фазуллович Персонал – 5 чел. Техника – 2 ед.	Столовая школы 500 чел./сутки. 452056 РБ Бижбулякский район с. Елбулактам ул. Центральная 8(34743)2-54-29 Нигметзянов Расиф Рифкатович Персонал – 3 чел. Техника – 0 ед.		4	Удовлет.		Имеется
452058 РБ Бижбулякский район с. Канькайево, ул. Минзиллинская д.2/1 8(34743)2-75-28 Гилязетдинова Фануза Амирьяновна	7. МОБУ СОШ с. Канькаево	150 чел.	Аитовская СМП (с. Аитово, ул. Молодежная, 7) Персонал – 3 чел. Техника – 1 ед.	МУП «Тепловик» 452040, РБ Бижбулякский район с. Бижбуляк ул. Победы д. 5, тел. 2-12-02. Гатауллин Камиль Фазуллович Персонал – 5 чел. Техника – 2 ед.	Столовая школы 500 чел./сутки. 452058 РБ Бижбулякский район с. Канькайево, ул. Минзиллинская д.2/1 8(34743)2-75-28 Гилязетдинова Фануза Амирьяновна Персонал – 3 чел. Техника – 0 ед.		4	Удовлет.		Имеется
452056 С. Качкиново, ул. Салавата Юлаева 7 б 8(34743)2-33-27 8(34743)2-54-29 Нигметзянов Расиф Рифкатович	8. НОШ д. Качкиново — филиал МОБУ СОШ с. Елбулактам-мак	135 чел.	Аитовская СМП (с. Аитово, ул. Молодежная, 7) Персонал – 3 чел. Техника – 1 ед.	МУП «Тепловик» 452040, РБ Бижбулякский район с. Бижбуляк ул. Победы д. 5, тел. 2-12-02. Гатауллин Камиль Фазуллович Персонал – 5 чел. Техника – 2 ед.	Столовая школы 500 чел./сутки. 452056 РБ Бижбулякский район с. Елбулактам ул. Центральная 8(34743)2-54-29 Нигметзянов Расиф Рифкатович Персонал – 3 чел. Техника – 0 ед.		4	Удовлет.		Имеется

ПЕРЕЧЕНЬ

гидротехнических сооружений, расположенных на территории муниципального района Бижбулякский район Республики Башкортостан (по состоянию на 14.03.2018 г.)

№ п/п	Местоположение	Наименование водотока	Год ввода в эксплуатацию	Объем площади зеркала	Собственник	Документирующая организация	Реквизиты правоустанавливающих документов	
							на земельные участки	на ГТС
1	2	3	4	5	6	7	8	9
1	с. Каменка	р. Малый Седяк	1988	1500/57,9	ООО «Услы»	Абдраштов З.Д.	земельные участки в собственности МР Св-во 04 АВ № 421373, 04 АВ № 421374 от 01.03.2010 г. Договор аренды № 169-2014 от 19.08.2014 г.	Свид. о гос. рег. права на ГТС 02-04-47 от 16.02.2012 г.
2	с. Усак-Кичу	р. Тумаш	1994	350/5,0		Каюмов Рауф Васильевич	земельные участки в собственности МР Св-во 04 АВ № 421364, 04 АВ № 421365 от 01.03.2010 г. договор аренды № 206-2013 от 25.12.2013 г.	Свид. о гос. рег. права на ГТС 02-04/147-04/347/001/2016-670/2 от 17.03.2016г.
3	д. Мурадым	р. Мурадымка	1992	120/2,5	СП Сухореченский с/с	СПК «Ию»	Договор аренды № 056-2010 от 16.03.2010 г. земельный участок в собственности МР св-во 04АВ № 541488 от 18.05.2010 г.	Собственность СП Сухореченский с/с св-во 04АД № 526908 от 09.10.2013 г.
4	с. Кенгер-Менеуз	р. Басу-Елга	1990	100/2,5	СП Кенгер-Менеузовский с/с	Шарипов Г.М.	земельный участок в собственности МР св-во 04АВ № 421372 от 01.03.2010 г. договор аренды № 097-2014 от 31.03.2014 г.	Собственность СП Кенгер-Менеузовский с/с св-во 04АД № 526921 от 10.10.2013 г.
5	д. Ермолкино	р. Менеуз	2005	85/5	Муниципальный район	Муниципальный район	Акт передачи гос. имущества в муниципальную собственность	
6	д. Седяк Баш	р. Седяк		80/3	СП Зириклинский с/с		Земельные участки в собственности СП Зириклинский сельсовет № 02-04/128-04/347/001/2016-2498/1 от 14.09.2016 № 02-04/128-04/347/001/2016-2497/1 от 14.09.2016	Собственность СП Зириклинский с/с св-во 04АД № 526909 от 09.10.2013 г.
7	д. Игнашкино	руч.Безьянный	2010	80/3	ИП Морожев А.А.	ИП Морожев А.А.	Договор аренды № 179-2010 от 09.12.2010 г.	
8	д. Новый Биктяш	р. Шарлама	2003	82/3				Поставлен на учет как бесхозный объект
9	с. Бижбуляк	р. Бижбуляк	1972	60/1,9	МР Бижбулякский район РБ	ИП Самигуллин Д.Х.	Договор аренды № 298 от 13.12.2005 г. земельный участок в собственности МР св-во 04АВ № 421422 от 02.03.2010 г.	
10	д. Ик-Вершина	р. Ик			В настоящее время в данном пруду воды нет, платина размыта, ведется работа по снятию ГТС с реестра.			
11	д. Алексеевка	руч. Алексеевский	1992	120/4	СП Аитовский с/с			Собственность СП Аитовский СС/с св-во 04 АД № 375651 от



**Уровень воды на шкале временного
водомерного поста на р. Дема в с. Аитово**



Уровень воды на шкале временного водомерного поста на р. Дема в с. Аитово

поста на р. Уязв в с. Азнаево Уровень воды на шкале временного водомерного





Уровень воды на шкале временного водомерного поста на р. Уязв в с. Азнаево



**Временный водомерный пост
на р. Дема с. Аитово 1 апреля 2018 года**

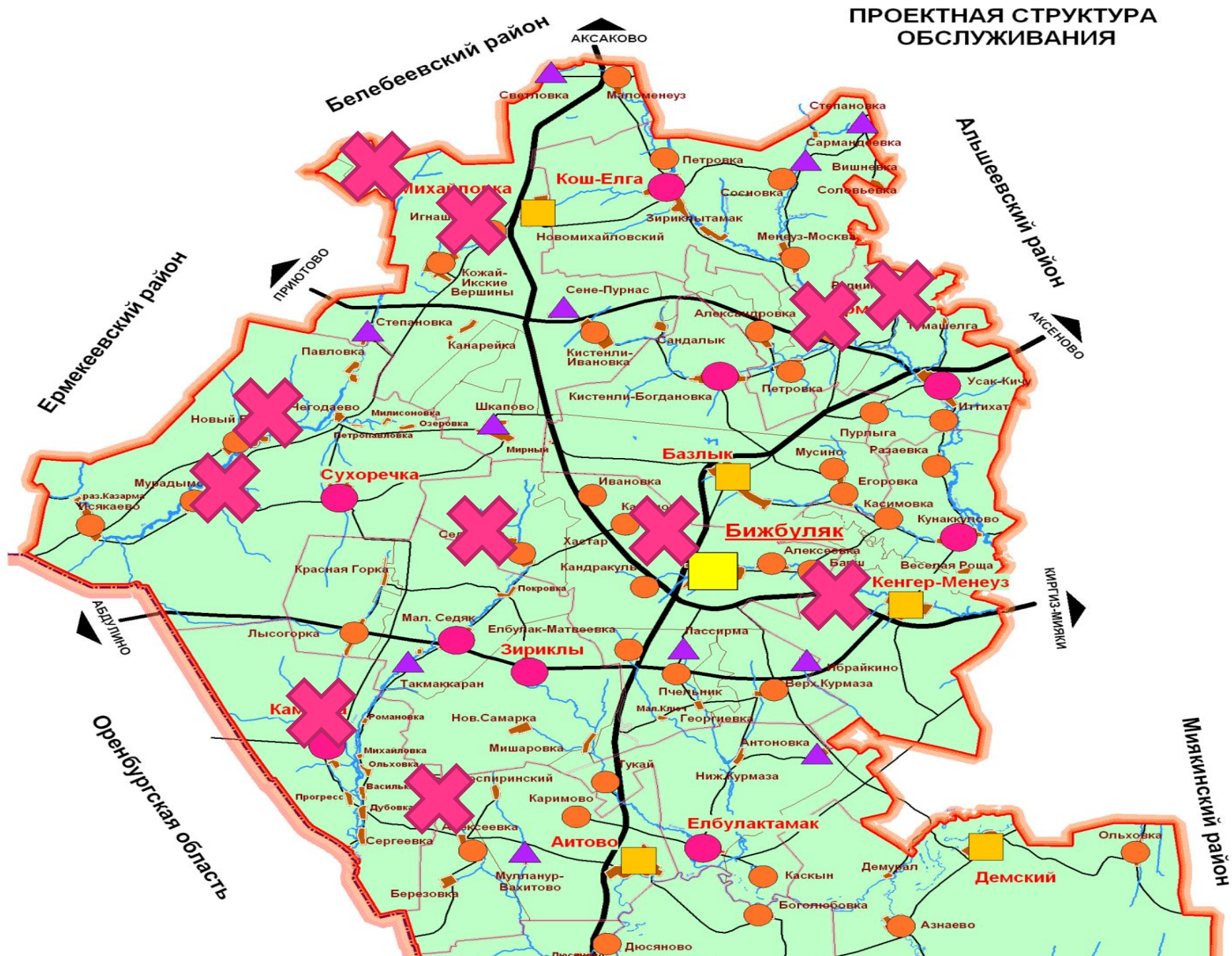


Река Дема с. Аитово 1 апреля 2018 года



Река Дема с. Аитово 1 апреля 2018 года

ПРОЕКТНАЯ СТРУКТУРА ОБСЛУЖИВАНИЯ



На территории Бижбулякского района находятся

