


A vibrant tropical beach scene. The foreground shows a white sandy beach with gentle waves washing onto the shore. The water is a clear, bright turquoise color. In the background, a dense line of tall palm trees with green fronds stands against a clear, deep blue sky. One palm tree on the right is leaning over the water. The overall atmosphere is bright and sunny.

**ШРІ-ЛАНКА**



Демократична Соціалістична Республіка  
Шрі-Ланка — країна і острів в північній частині  
Індійського океану.

Столиця — Шрі-Джаяварденепура-Котте

Площа — 65 610 км<sup>2</sup>

Чисельність населення — 20 238 000 чол.

Державний устрій — унітарна республіка

Державна мова — сингальська, тамільська



# Етимологія назви

ශ්‍රී ලංකා ප්‍රජාතාන්ත්‍රික සමාජවාදී ජනරජය  
இலங்கை ஜனநாயக சமத்துவ குடியரசு

Усього відомо близько 80 назв острову. У колоніальну епоху він називався Цейлон. За часів Александра Македонського грецькі географи назвали острів *Тапробана* (під цим ім'ям він фігурував і в Середні віки); перси назвали острів *Серендіп*, стародавня санскритська назва була *Сингхал* – «острів левів», таміли називали острів Ланка – «благословенний». Приставка «*шрі*» висловлює глибоку повагу. У 1972 р. острів отримав сучасну назву.

# Адміністративно-територіальний поділ

Країна поділяється на 9 провінцій.

Найбільше місто і головний порт – Коломбо. Тут розташовані резиденція уряду і основні економічні й культурні заклади.

Офіційною столицею вважається передмістя

Коломбо – Шрі-Джаяварденепура-Котте (місце перебування парламенту).



# Офіційна валюта □ шрі-ланкійська рупія



# *Історичний нарис*

Згідно історичної хроніки “Махавамса”, у 504 р. до н. е. острів завоював індійський принц Віджая. Його нащадки правили державою на протязі декількох століть. У XV ст. островом заволоділи китайці, а країна була поділена на велику кількість окремих князівств. У 1517 р. португальці за домовленістю з місцевими правителями збудували в м. Коломбо свій порт і поступово взяли під контроль більшу частину острова. У 1638-1639 рр. його захопили голландці й утримували до 1796 р., коли Сингала (тодішня назва Шрі-Ланки) була оголошена колонією Великобританії. У 1802 р. острів отримав статус

# Населення



Чисельність населення – 20 238 000 чол.

В етнічному плані більшість мешканців країни – сингали (75 %), ланкійські таміли (16 %), а також араби, малайці, бюргери (нащадки змішаних шлюбів ланкійців з вихідцями з Європи), ведди (найдавніша корінна етнічна група острову) та інші.

# Релігія

За релігійною ознакою населення Шрі-Ланки поділяється:

- буддисти  69%
- індуїсти  15%
- мусульмани  8%
- християни  8%

Конституція гарантує свободу віросповідання, але панівну роль відводить буддизму, як такому, що «займає першочергове місце».






# Клімат

Шрі-Ланка знаходиться в тропічному кліматичному поясі й захищена гірським масивом від північних вітрів. Клімат спекотний, середньорічна температура повітря становить  $+25^{\circ}\text{C}$  -  $+30^{\circ}\text{C}$ , за винятком гірських районів, де взимку знижується до  $+10^{\circ}\text{C}$ .



Сезон західних мусонів триває з травня по липень; у листопаді-грудні можливі невеликі дощі.

Температура води в середньому становить  $+26^{\circ}\text{C}$ .



Туризм  
відіграє дедалі більшу  
роль в економіці  
країни □  
популярними є  
приморські курортні  
міста та історичні  
пам'ятки.

A hand is holding a magnifying glass over a world map. The map shows various countries in different colors: USA in blue, Brazil in purple, and South Africa in red. A compass and several coins are also visible on the map. The text "Чому варто відвідати ШРИ-ЛАНКУ?" is overlaid on the map in orange.

*Чому варто відвідати  
ШРИ-ЛАНКУ?*

На острові розташовані  
найкращі пляжі в  
Південно-Східній Азії.


Наймальовничіші  
прибережні курорти □

Упувелі, Нілавелі,  
Хіккадува, Унаватуна.





- Шрі-Ланка □ одна з найдревніших країн світу. На невеликій території острова вісім об'єктів всесвітньої спадщини ЮНЕСКО, сім з них □ історичні міста.

The image shows a collection of ancient stone ruins in Anuradhapura, Sri Lanka. In the foreground, there are several stone pillars of varying heights and thicknesses, some with decorative capitals. To the left, there are two stone archways (prabhavali) containing seated figures. In the background, more ruins are visible, including a large, multi-tiered stone platform or staircase. The scene is surrounded by lush green trees and a clear blue sky with some clouds. The ground is a mix of dirt and grass.

**Анурадхапура – святе місто і древня столиця Шрі-Ланки, його вік сягає 2000 років.**

**Головна святиня – старе дерево Бо, яке колись було гілкою дерева, під яким принц Сіддхартха Гаутама, прозрівши, став Буддою.**

Ювелірний центр острова □ місто  
Ратнапура.

Синій сапфір “Блакитна Красуня”,  
який прикрашає англійську  
корону, був знайдений саме на  
Шрі-Ланці.





Океанічні води острова населяють 26 видів дельфінів та китів. Морські подорожі в пошуках китів пропонують місцеві рибалки. Тварину можна побачити на відстані 20-50 м.






На острові знаходиться одна з головних святинь світового буддизму. Шрі-Ланка володіє священним Зубом Будди — унікальною і, можливо, єдиною збереженою частинкою праху великого мудреця.




*На Шрі-Ланці чай всюди.  
Maskwood Labookellie – найбільш  
високогірна фабрика чаю, розташована  
на висоті 2000 м над рівнем моря.  
На місцевих фабриках з радістю, і часто  
безоплатно, туристам показують  
цехи і процес обробки чайних листків.*



В селах Шрі-Ланки до сьогодні практикують шаманський обряд вигнання злих духів — товіл. Це видовищна театралізована церемонія древніх народів — сингалів, які вірять в спілкування шамана з духами. Нині сингали перетворили свій обряд у яскравий спектакль, але зберігши при цьому автентичність ритуалу.



- 
- Шрі-Ланка – невеликий і компактний острів, протяжність з півночі на південь складає 450 км, з заходу на схід – 230 км.

Дякую за увагу!

Підготувала студентка  
4 курсу 1 групи  
Пащетник Ю. Ю.  
Викладач  
Кривенкова Р. Ю.