

Донецький економічний район



Економіко-географічне положення

Площа =
53,2 тис.км²

Населення =
8,2 млн.ч.

сусідське

транспортне

ресурсне

Природні ресурси

1. Кам'яне
вугілля



2. Калійна сіль

3. Кам'яна сіль



Природні умови

Клімат

Природні
зони

Рельєф

Ґрунти

Зволоження

Промисловість

Чорна металургія

Кольорова
металургія

Хімічна

Машинобудівна

Будівельна

ПЕК

Легка

ПЕК

1. Видобутка кам'яного вугілля



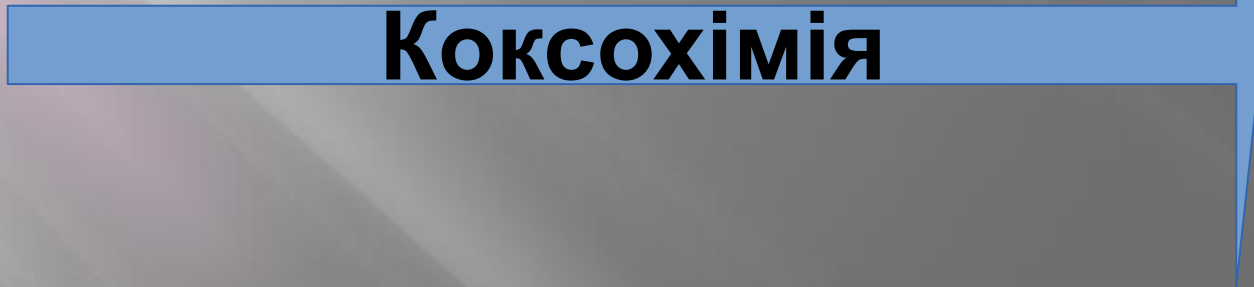
2. Електроенергетика - ТЕС



Чорна металургія

Повний металургійний
цикл

Коксохімія



Кольорова металургія

Zn

Hg

Cu



2s2b.ru

Машинобудування

Важке

1. Гірничо-шахтне
2. Устаткування для чорної металургії
3. Транспортне
 - вагони
 - цистерни
 - тепловози
4. Сільськогосподарське
5. Електротехнічне



Будівельна

1. Цементна
2. Віконне і технічне
3. Скло
4. Покрівельні м-ли
5. Кераміка
6. Залізобетонні констр.



АПК

Рос
лин
ниц
тво

- * зернові (50% с/г угідь)
- * пшениця
- * соняшник
- * Кормові культури

Тва
рин
ниц
тво



- * м'ясо-молочне скотарство
- * свинарство
- * птахівництво

Пер
еро
бна
Ха

Борошномельна, круп'яна, м'ясна, хлібопекарська, молочна, кондитерська, пивоварна, виноробна, соляна (75% виробництва України)



Транспорт





Промислові вузли

1. Донецько-Макіївський
2. Маріупольський
3. Горлівсько-Єнакієвський
4. Луганський
5. Краматорсько-Костянтинівський
6. Стаханово-Алчевський
7. Лисичансько-Рубіжанський

Центри

Донецьк
Горлівка
Луганськ
Маріуполь
Рубіжне
Костянтинівка
Лисичанськ



Хімічна

Основна
Азотні добрива
Фосфатні добрива
Содова

Фарбова
Хімія
органічного
синтезу

Легка

Бавовняна
Трикотажна
Шкіряно-взуттєва
Швейна

Джерела

1. Гаврилик-Титар Н.М. Економічна і соціальна географія України
Опорні схеми для учнів 9 кл. СМП «Астон» Тернопіль 2003р.

2.

<http://yandex.ua/yandsearch?lr=143&text=B2%D0%B0%D0%B3%>