

# Деревня Кюшнур - родина предков

Автор: Чернякова Лидия, 8б класс

Руководитель: Толмачева

Инна Евгеньевна,

учитель ИКН



# Актуальность исследования

---

1. Создание проекта актуально, так как важно изучать историю родной страны и родного края через знакомство с историей деревни- родиной предков.
2. Исследовательский материал пополнит архив нашей семьи, сохранит память о знаменитом предке -моем прадеде С. А. Чернякове.
3. Проект о д. Кюшнур будет использован в патриотической работе.



# Объект и предмет исследования

История д. Кюшнур  
Медведевского  
района  
Шойбулакского  
сельского  
поселения- родины  
моих предков.



**Цель:** приобщение подрастающего поколения к истории родного края через увековечивание памяти деревень РМЭ.

**Задачи:**

- собрать документы для исследовательской работы.
- Написать исследовательскую работу о родине прадеда С.А. Чернякова.
- ознакомить с материалами обучающихся школы №23.



# Этапы работы

---


Подготовительный этап - выбор темы проекта.

## Исполнительный

1. Работа в библиотеке школы , Республиканской научной библиотеке им. С.Чавайна, Государственном архиве РМЭ.
2. Интервью с родственниками, с жителями д. Кюшнур.
3. Поиск информации в интернете.

Завершающий этап - систематизация и оформление полученного материала.

---



# Работа в Государственном архиве РМЭ



# Методы исследовательской работы

---

1. Изучение архивных документов.
2. Анализ и описание фотоматериалов.
3. Беседы, интервью.
4. Работа с фондами библиотек.
5. Поиск информации в интернете.



**д. Кюшнур  
расположена на  
территории  
Медведевскогорайо  
на РМЭ**





## П А С П О Р Т

муниципального образования «Шойбулакское сельское поселение»  
Медведевского района Республики Марий Эл (по состоянию на 01 января  
2014 года)

1. Адрес администрации: 425210, Республика Марий Эл, Медведевский район, (индекс) с.Шойбулак, ул.Мира, д.14, (наименование населенного пункта) (наименование улицы, дом №)

mo-shoibulak@rambler.ru (электронный адрес администрации)

2. Административный центр: - с. Шойбулак

3. В состав поселения входят, (наименование всех населенных пунктов): с. Шойбулак - д.Акиндулкино - д.Аксаркино - д.Большой Шаплак - п.Голубое Озеро - д.Купсола - п.Купсолинский - д.Кугуван - д.Куптур - д.Курукнур - д. **Кюшнур** - п.Лебедевский - п.Лесной - д.Малый Шаплак - д.Мари-Ушем - д. Новая Кушма - д.Нюхта - д.Орешкино - д.Ошламучаш - д.Пеленгер - д. Поланур - д.Савкино Поле - д.Тумер - с.Цибикнур - д.Шихмамат - д.Юркино - д.Яшково

4. Дата образования сельского Совета: - 1924г.

5. Дата образования поселения: - 2006г. 6. Площадь территории, (кв.км) - 750 (га) – 7500 (6)

## Население. Численность. Национальный состав деревни Кюшнур

---

- «Национальный состав на 1 января 2014 г.
- Всего 72 чел.
- Мари 61 чел. - 85 %
- Русские 7 чел.- 10 %
- Другие 4 чел.- 5 %» (6)



# О названии деревни

Интересный факт сообщила газета «Вести»: «Большой Кюшнур назывался ранее **Киндулкино**. Такое же название имел выселок из Аксаркино. Пришлось добавить букву А, т.е. **Акиндулкино...**» (3)

## Рождение и смерть

Историю деревень мы только начинаем изучать. Слово "деревня", вероятно всего, произошло от "дерева", а город - от "городить", "отгораживать" и т.д.

Меняются их названия, происходит слияние, рост поселений. Иногда встречаются неправильно написанные названия населенных пунктов: Кужелок (вместо Кужолык), Шом Усибань (надо Шоямбал), Крукнур (правильно Курукнур).

Река Пележ, к примеру, упомянута еще в 1646 году. Деревня Пележдур (край Пележа) свое название получила в середине 19 века (1859 год). До этого был выселок из дер. Нюхта в 4 двора (1795 год), Эскоза сола (1839 г.). Официальное название Яшково по имени дурака Яшки, жившего

Современная деревня Янькай сола в прошлом состояла из ия родо (Чертова родня), Янькай и Лапсола (по-другому Нуждур). Ия родо переименовали в Пиштер сола.

Слились в одну деревню Малые Люльпаны - Нужмучаш и Пресэнер. (Пырыс - в переводе кошка). В одно время Пресэнер переименовали в Чапаево. Не прижилось.

Кабак сола тоже звучало не по-коммунистически. Превратили в "Тумер" (Тумодуб). 200 лет назад писали: Тохбулатово, Аксаркино тож. Сосновая, Янгозино тож; Шаплак, Тулезерово тож. Совсем недавно "умер" Малый Кюшнур. Сейчас один Кюшнур (это Большой Кюшнур).

Большой Кюшнур назывался Киндулкино, такое же название имел выс. из Аксаркино. Пришлось добавить букву А, т.е. Акиндулкино (Аксаркинское Киндулкино).

## Факты из истории деревни в 18 веке

«В экономических примечаниях генерального межевания 1795 г. написано: "Деревня Кюшнур расположена на берегу речки Кюшнур и трех ее отвершков по обе стороны ... Жители занимаются хлебопашеством и скотоводством. Женщины сверх полевых работ прядут лен, посконь, шерсть, ткнут холсты и сукно ... Всего дворов в деревне 9, а в выселке без названия - 5. Всего жителей с выселком 86... Первым учеником, выходцем из д. Кюшнур, **Пигельда Петров Марко**, 12 лет. Он в 1750 г. учился в Царевококшайске в новокрещенской школе.» (2)



## Факты из истории деревни в 19 веке


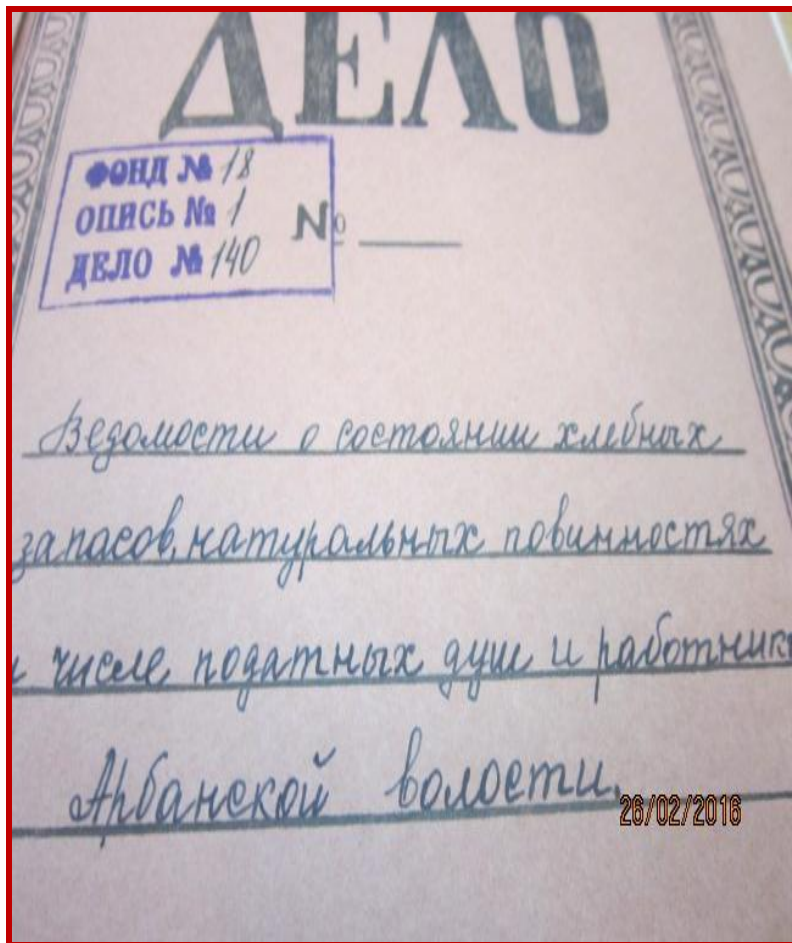
«...Хозяйственные постройки располагались на суходоле по обе стороны рек Кюшнур и Пишаной. В списке населенных пунктов Царевококшайского уезда за 1839 г. в д. Кюшнур 9 дворов, 23 души мужского пола. В 1898 г. в Кюшнуре проживали 84 человека. В 1913 г. в Кюшнуре число домохозяйств составляло - 11, мужчин работающих - 15, женщин работающих – 10.

Церковно-приходская школа в Кюшнуре была открыта в 1885 г., а в советское время переведена на лесоучасток в





# Документы по истории села 1836-1837г.г.



## Факты из истории деревни в 20 веке

«...В 1919 г., через два года после Октябрьской революции, в Кюшнуре было 13 хозяйств, 62 жителя...» К началу создания колхозов в Кюшнуре проживало 29 человек. В 1931 г. из близлежащих деревень был образован колхоз "Кюшнур». Лечение трахомы было одной из серьезных проблем в деревне. Из похозяйственных книг известно, что в Кюшнуре в 1919 г. двенадцать жителей было слепых. Поэтому в селении создали трахоматозный пункт.



# Факты из истории деревни 21 века

---

«...Жители деревни Кюшнур Медведевского района Марий Эл создали **конкурсный проект по строительству дороги в своей деревне и сами собрали часть денег.** Глава администрации Шойбулакского сельского поселения С. Афанасьев рассказал, что население деревни может решить проблему бездорожья при помощи программы поддержки местных инициатив, благодаря которой сельское поселение Марий Эл может получить субсидию до двух миллионов рублей. Идею участия в конкурсе предложил на одном из собраний глава администрации. Обязательным условием для участия в конкурсе является финансовое обеспечение проекта со стороны местного муниципалитета и самих жителей. Деньги собирали по следующему принципу: у кого есть машина, а им дорога нужнее, те - по 10 тысяч рублей с дома, у кого нет - по 5 тысяч. Кюшнур, как считают жители, может стать привлекательным местом для развития фермерских хозяйств и туризма.» (1)





# **Жители Кюшнура решили не ждать манны небесной, а начали действовать сами**



# Знаменитые уроженцы Шойбулакской земли

«Шойбулакская сторона является родиной многих известных людей в республике. Среди них **Черняков С.А.** - крупный государственный деятель... (5)

## х и фактах

Цибикнурская средняя школа имеет новое здание с современными кабинетами и оборудованием. Достопримечательностью школы является музей, который посещают не только местные жители, но и городские.

● Шойбулакская сторона является родиной многих известных людей в республике. Среди них Черняков Сергей Алексеевич — крупный государственный деятель, Евсеев Тимофей Евсеевич — создатель республиканского музея, Беляев Иван и Бенков Архип — основатели марийского театра, Смирнов Кузьма, оставивший ценнейший вклад в марийское музыкальное искусство.

# Сергей Черняков- мой прадед, знаменитый уроженец деревни



Сергей Алексеевич Черняков (1887-1938 гг.) родился в д. Кюшнур Арбанской волости Царевококшайского уезда в семье крестьянина. Из очерка К. Санукова: «...Рано оставшись сиротой, способный мальчик сумел окончить сельскую начальную школу...». (4) В 1908 г. окончил учительскую семинарию. До 1914 г. работал учителем в Нужъяльской и Ошламучашской школах. В 1914-1917 гг. служил в царской армии. Вернувшись в родные края, посвятил свою жизнь установлению Советской власти в Марийском крае.

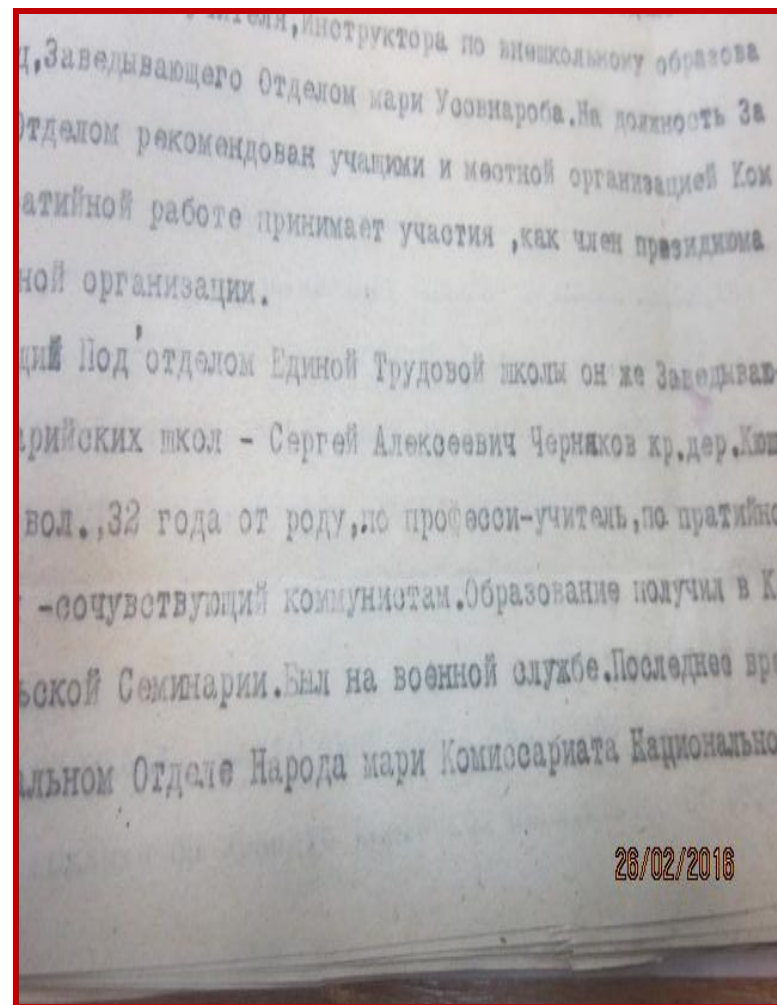
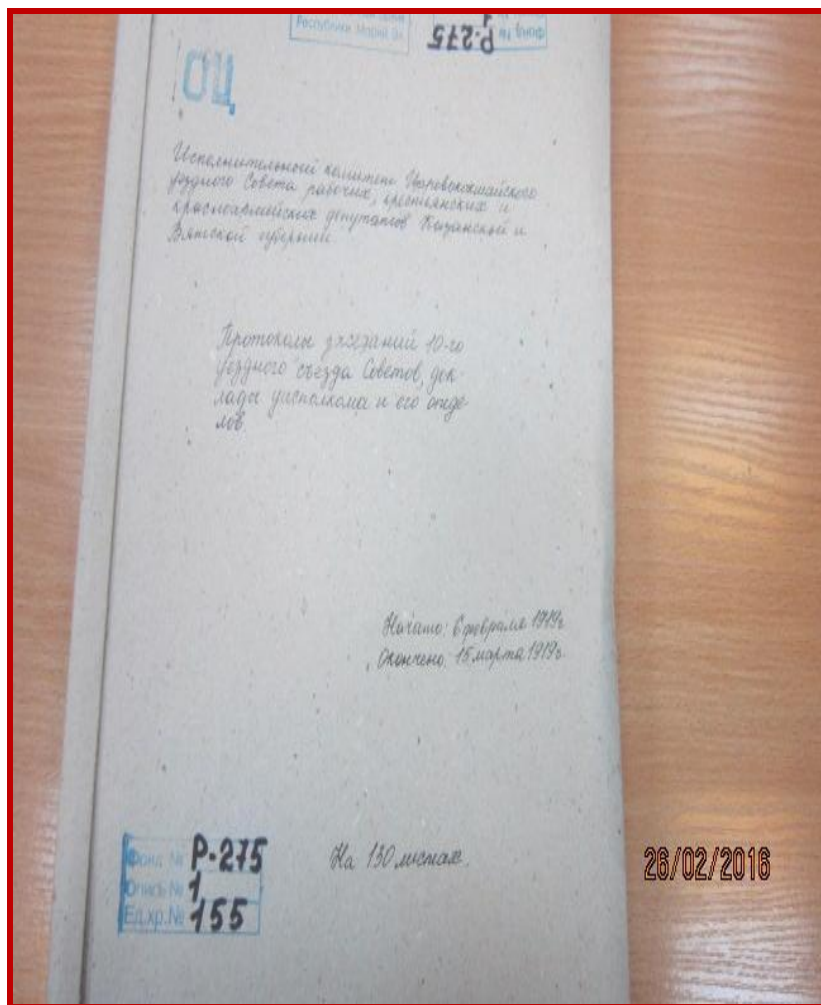


В **1920** г. прадед был заведующим Центральным отделом мари при Наркомнаце. Декрет о создании Автономной области марийского народа был принят **4 ноября 1920г.** в его присутствии. Сергей Алексеевич подготовил следующий Декрет от **25 ноября 1920г.**, в котором была определена территория МАО и её центр-Краснококшайск. В начале 20-х г. был заместителем председателя Ревкома, членом президиума Областного исполнительного комитета, членом бюро обкома РКП (б). Позднее занимал должности начальника областного топливного управления, доцента Казанского лесотехнического института. Благодаря прадеду в МАО появился в **1932** г. еще один вуз- ПЛТИ. Был незаконно репрессирован в **1938** г., впоследствии реабилитирован. (2)

Фото из «Музея ГУЛАГа». Черняков С. А. во втором ряду, справа.



# Доклады уездного исполкома 1919г., в которых упоминается имя прадеда



Дом, в котором родился Сергей Черняков (ул. Кюшнур д.31)





# Интерьер нашего дома



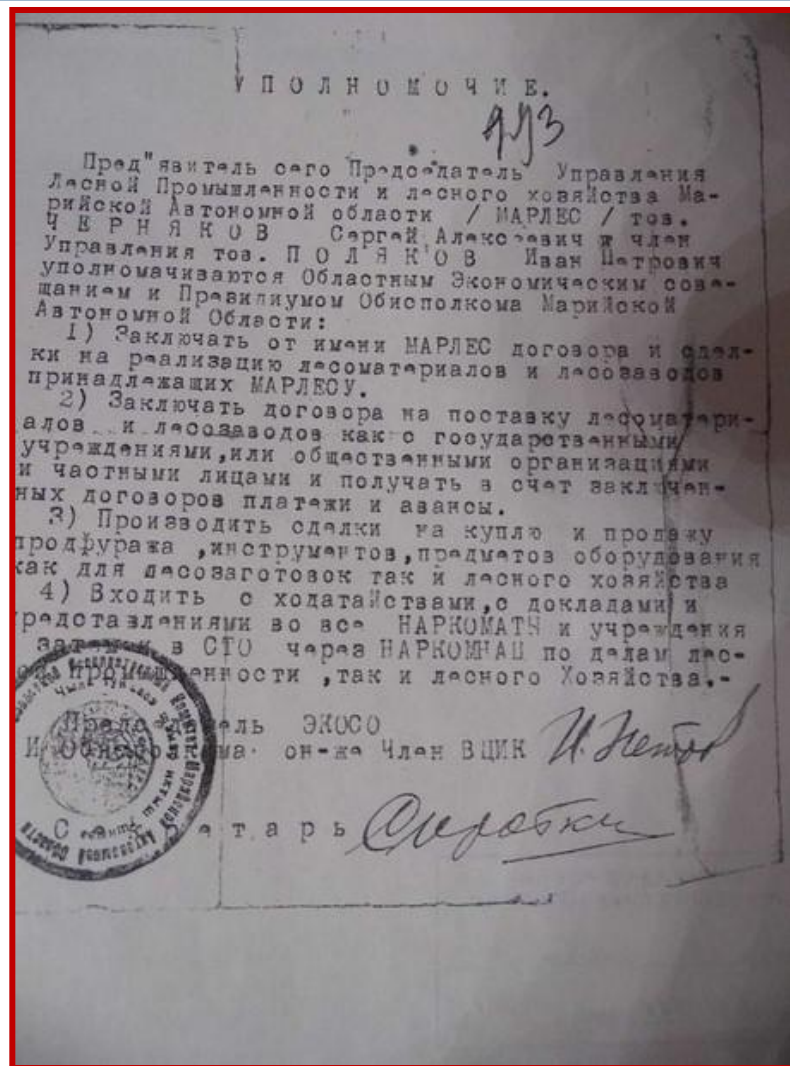
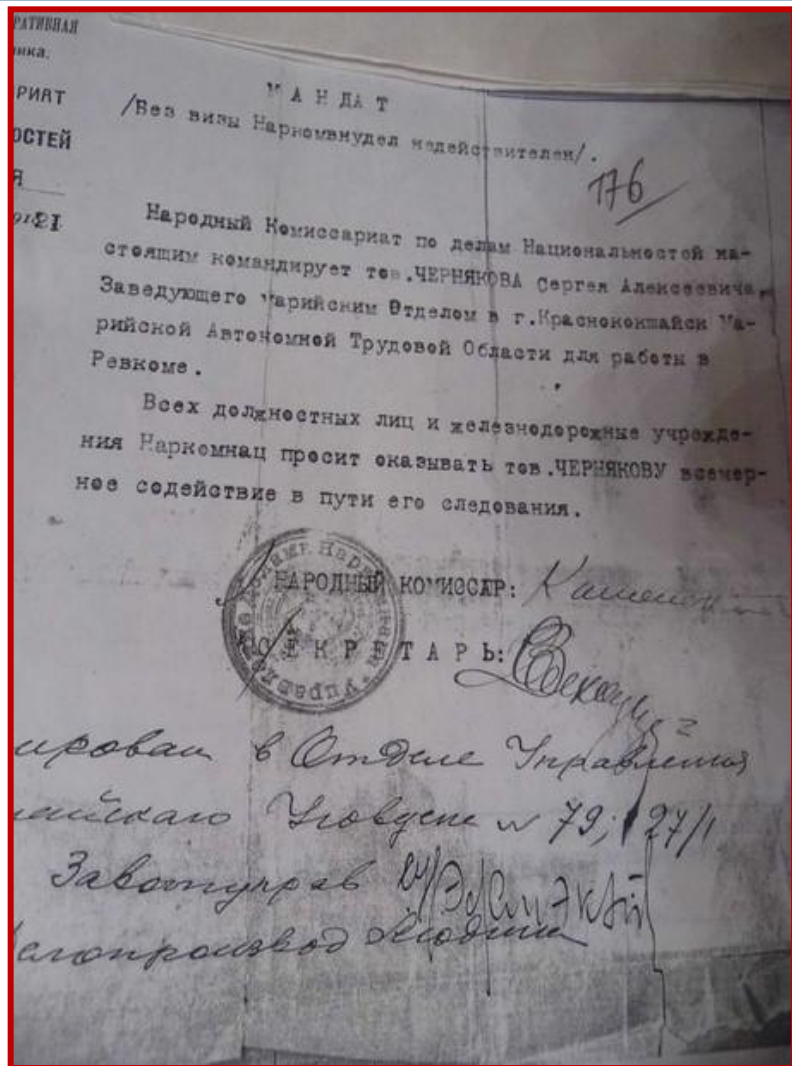
# Фото прадеда и его брата Василия Алексеевича

---





# Документы из архива нашей семьи



## **Выводы**

---

1. Была создана исследовательская работа по истории д.Кюшнур.
2. Успеху исследования способствовало наличие информации в библиотеке школы, библиотеках г. Йошкар-Олы, Государственном архиве РМЭ.
3. Трудность сбора информации состояла в том, что мой прадед С.А. Черняков был репрессирован в 1938 г., поэтому его личные вещи и документы почти не сохранились.
4. Цель проекта достигнута частично, так как моя работа по поиску исторических материалов, сведений началась недавно и её необходимо продолжить.

## **Заключение**

1. С материалами исследования будут ознакомлены обучающиеся школы №23.
- 
- 

**Живи и здравствуй, родная деревня!**



# Список литературы

---

1. Балахонцева, Н. В Марий Эл жители небольшой деревни скинулись по 5-10 тысяч, чтобы построить дорогу //«Марийская правда» ,2015, 1 октября.
- 2 Медведевский район. Сборник документальных очерков/ Йошкар-Ола, 2003, С.296-297.
- 3«Рождение и смерть»//« Вести», 2000, 7 января.
- 4.Сануков,К. Наши земляки: пути и судьбы/ Йошкар-Ола,2011.
5. «Шойбулакская сторона в цифрах и фактах»//« Вести», 1994, 22 января.



# Список литературы

---

6. <https://ru.wikipedia.org/>

7. <http://www.fumus.ru/>

8. [https://yandex.ru/images/search?text=медведевский%20район%20республики%20марий%20эл&img\\_url=http%3A%2F%2Fwww.printecs.com%2Fimages%2Fmaps%2Fmedvedevo.gif&pos=4&rpt=simage](https://yandex.ru/images/search?text=медведевский%20район%20республики%20марий%20эл&img_url=http%3A%2F%2Fwww.printecs.com%2Fimages%2Fmaps%2Fmedvedevo.gif&pos=4&rpt=simage)

9. [https://yandex.ru/images/search?text=старинные%20фото%20марийцы&noreask=1&img\\_url=http%3A%2F%2Fkomanda-k.ru%2Fsites%2Fdefault%2Ffiles%2FMariicy1%2520\(5\)\\_0.jpg&pos=6&rpt=simage&lr=41](https://yandex.ru/images/search?text=старинные%20фото%20марийцы&noreask=1&img_url=http%3A%2F%2Fkomanda-k.ru%2Fsites%2Fdefault%2Ffiles%2FMariicy1%2520(5)_0.jpg&pos=6&rpt=simage&lr=41)



**Спасибо  
за  
внимание!**

