

**ТЕМА:** КРАЇНИ ЄВРОПИ. ЗАГАЛЬНА ХАРАКТЕРИСТИКА РЕГІОНУ, ЙОГО СКЛАД. НАСЕЛЕННЯ, МІСТА. ХАРАКТЕРИСТИКА ГОСПОДАРСТВА КРАЇН ТА ЗНАЧЕННЯ ІНТЕГРАЦІЙНИХ ПРОЦЕСІВ У ЙОГО ФОРМУВАННІ. СУБРЕГІОНИ ЄВРОПИ. ЗАХІДНА ЄВРОПА.

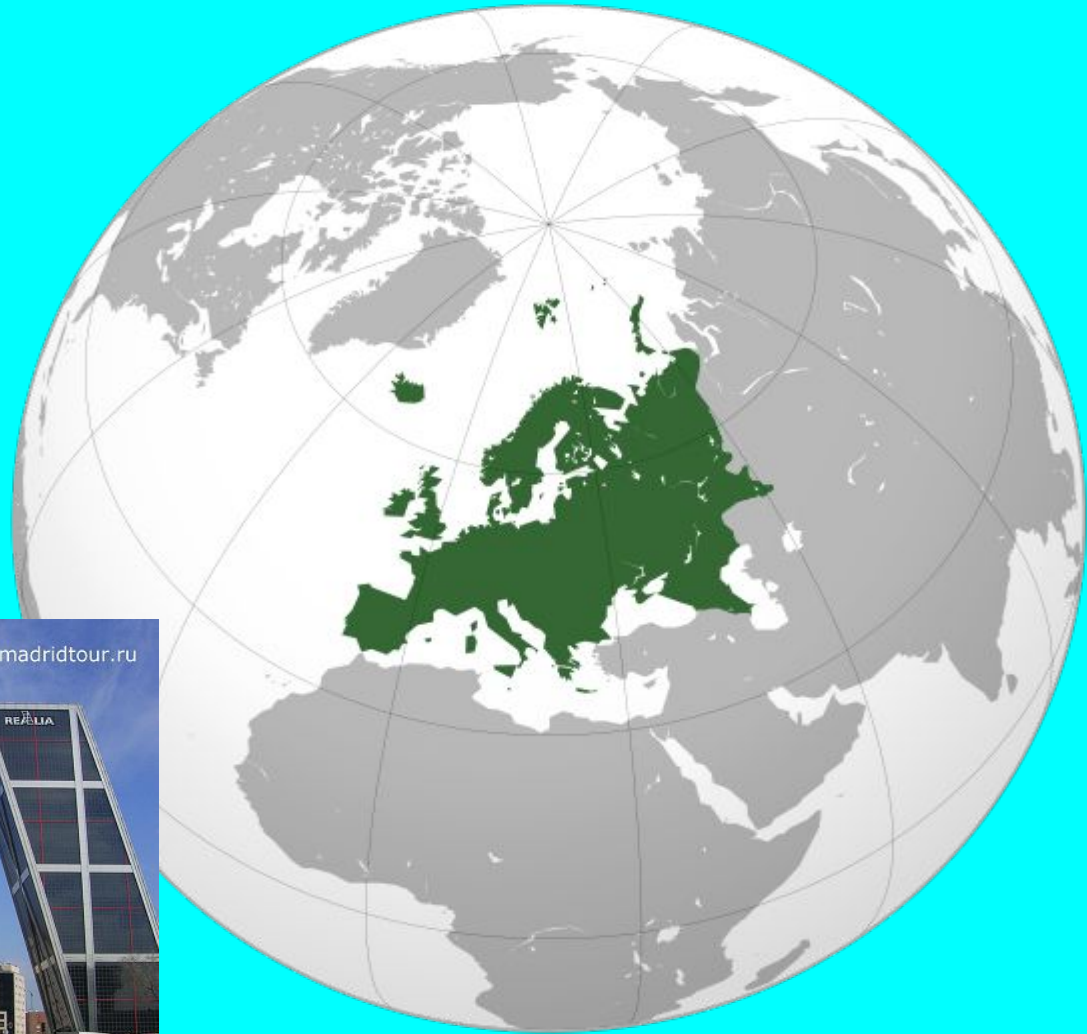
**Мета:** формувати знання про склад регіону, особливості його ЕГП, населення, з'ясувати місце і роль Європи у світі, характерні риси сучасного розвитку господарства, розвивати картографічні навички, критичне мислення, сприяти розвитку самоосвітньої і комунікативної компетентності, вихованню активної життєвої позиції.

# План

- *Загальні відомості про регіон.*
- *Трансформація сучасної політичної карти.*
- *Євроінтеграційні процеси.*
- *Особливості європейської моделі господарства.*
- *Місце Європи у світовому господарстві.*



# Країни Європи



Мадрид - Вороты в Европу

# ЄВРОПА СЬОГОДНІ

■ Кількість суверенних країн	44
■ Площа	10,8 млн. кв. км
■ Населення	800 млн. осіб
■ Найбільша за площею	Україна
■ Найбільша за населенням	Німеччина( 83 млн.)
■ Найменша	Ватикан(1000 осіб)
■ Найдавніша республіка	Сан – Маріно
■ Протекторат	Андорра
■ Монархій	10
■ Республік	34



**Найменша країна за площею і  
кількістю населення – Ватикан  
(0,44 км<sup>2</sup> , 1000 осіб).**





# Мікродержави Європи країни – “карлики”



Монако



Люксембург




Ватикан



Andorra



Сан – Маріно



Ліхтенштейн

# Трансформація сучасної політичної карти

- Об'єднання Німеччини
- Розпад Югославії, Чехословаччини, СРСР
- Утворення НАТО, ЄС

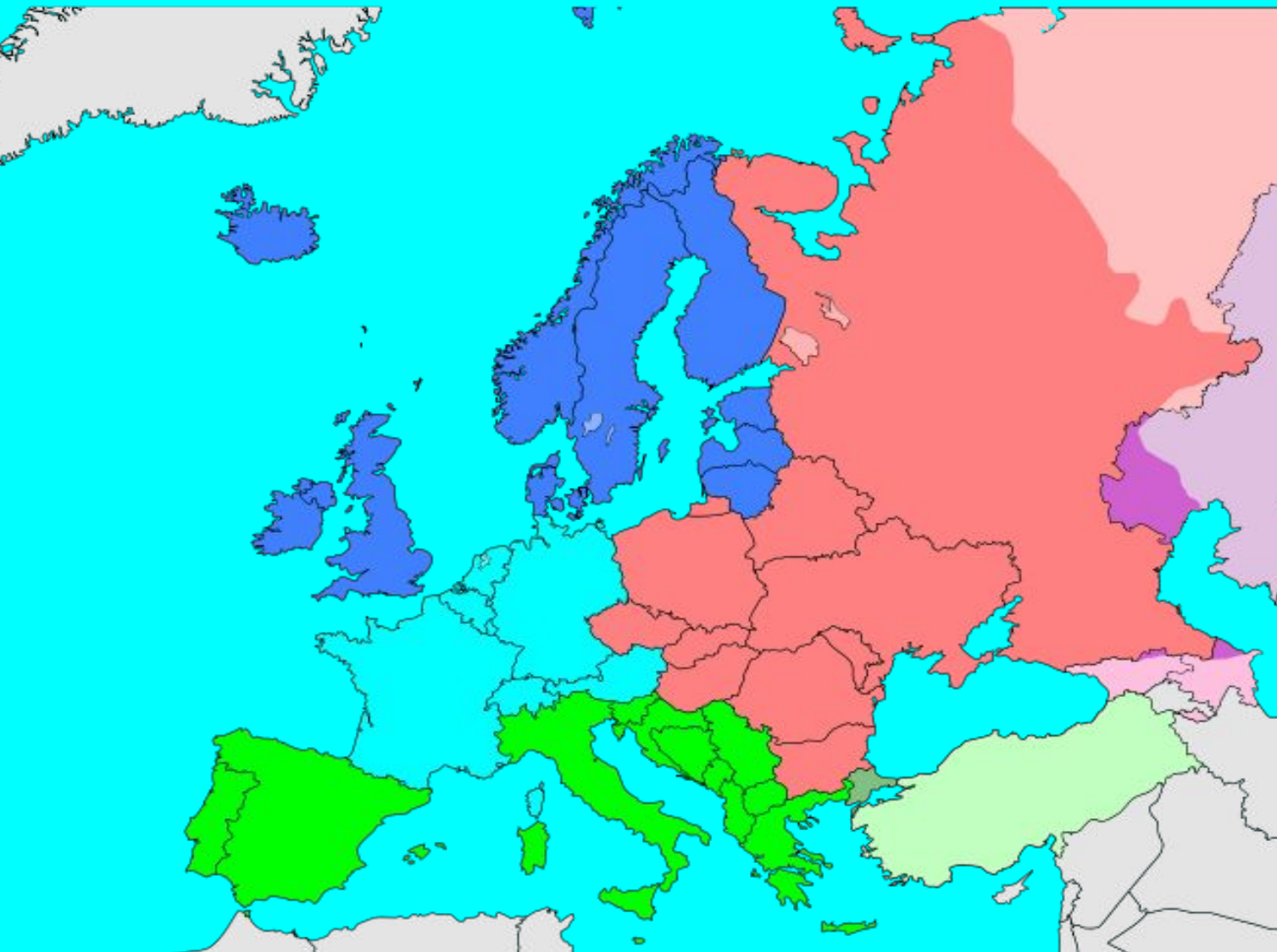






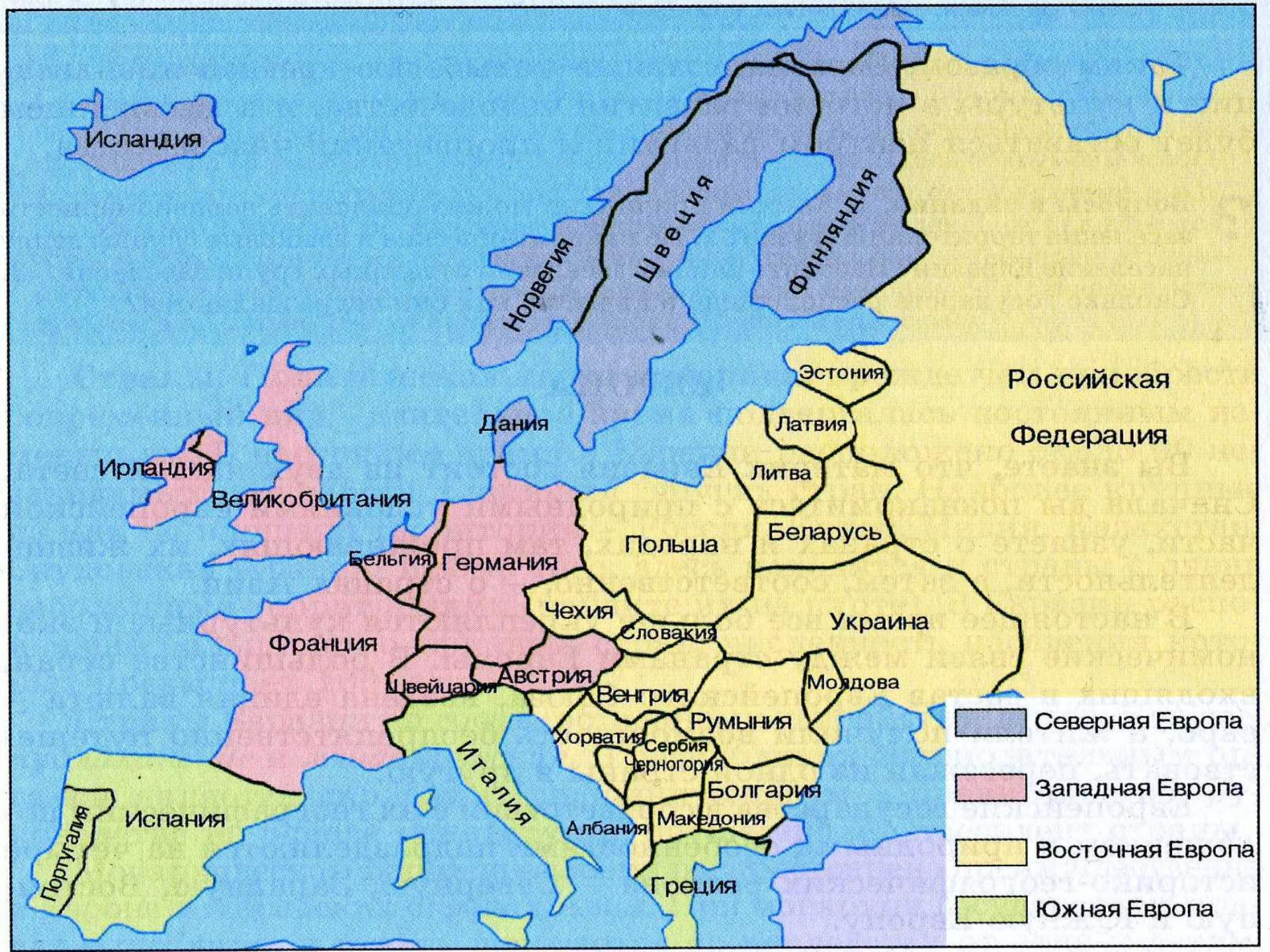


# Регіони Європи (класифікація ООН)



- Східна
- Північна
- Південна
- Західна





Исландия

Норвегия

Швеция

Финляндия

Российская  
Федерация

Ирландия

Великобритания

Дания

Эстония

Латвия

Литва

Бельгия

Германия

Польша

Беларусь

Франция

Чехия

Словакия

Украина

Швейцария

Австрия

Венгрия

Молдова

Северная Европа

Западная Европа

Восточная Европа

Южная Европа

Португалия

Испания

Италия

Хорватия

Сербия

Черногория

Болгария


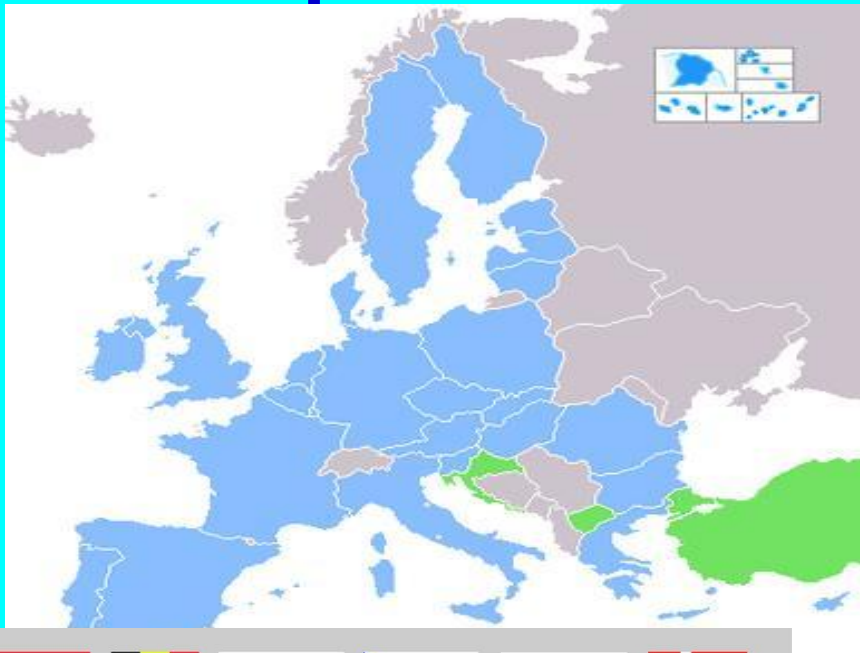
Албания

Македония

Греция



# Європейський Союз



Включає 28 країн: 1. Австрія, 2. Бельгія, 3. Болгарія, 4. Велика Британія, 5. Греція, 6. Данія, 7. Естонія, 8. Ірландія, 9. Іспанія, 10. Італія, 11. Кіпр, 12. Латвія, 13. Литва, 14. Люксембург, 15. Мальта, 16. Нідерланди, 17. Німеччина, 18. Польща, 19. Португалія, 20. Румунія, 21. Словаччина, 22. Словенія, 23. Угорщина, 24. Фінляндія, 25. Франція, 26. Чехія, 27. Швеція, 28. Хорватія

# Європейський парламент у Страсбурзі

Президент  
Європейської  
Ради ЄС Дональд  
Францисек Туск



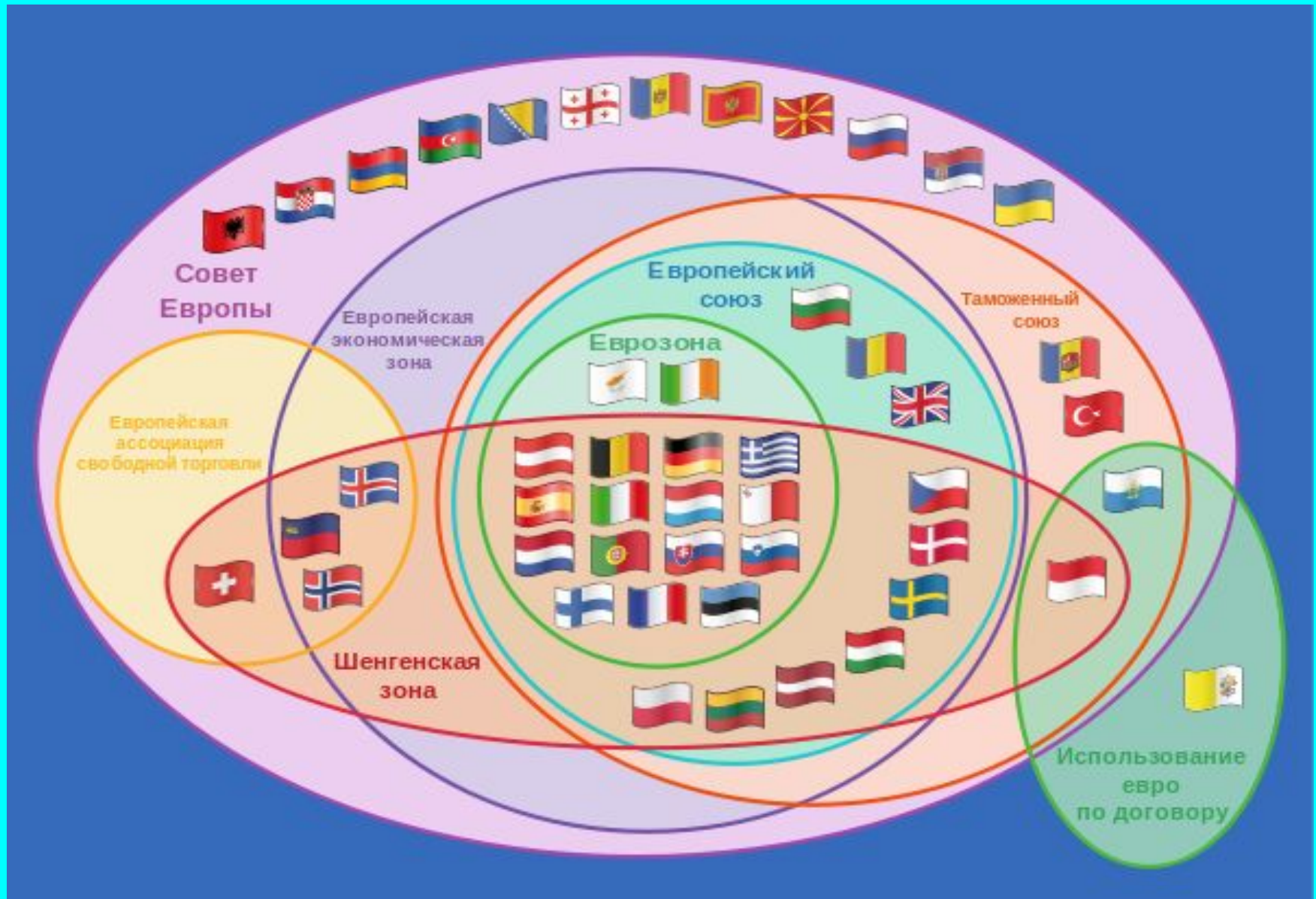




## Чому Європа інтегрується?

- Вигідне географічне положення.
- Значні природні ресурси.
- Загальні особливості економічного розвитку.
- Історично сформовані господарські зв'язки.
- Відносна однорідність етнічного складу населення.

# Участь країн у європейських договорах та організаціях





# Участь у НАТО:



В наш час число членів НАТО складає 28, серед них **26** європейські: Бельгія, Велика Британія, Угорщина, Німеччина, Греція, Данія, Ісландія, Іспанія, Італія, Люксембург, Нідерланди, **Норвегія**, Польща, Португалія, **Туреччина**, Франція, Чехія, Латвія, Литва, Естонія, Румунія, Болгарія, Словаччина, Словенія, **Албанія**, Хорватія.





# Природні умови і ресурси

1. Більшість країн Європи мають вихід до Світового океану;
2. На південь через Середземне море Європа має тісні контакти з країнами Північної Африки та Південно – Західної Азії;
3. На заході Атлантичний океан відкриває шляхи до Америки.

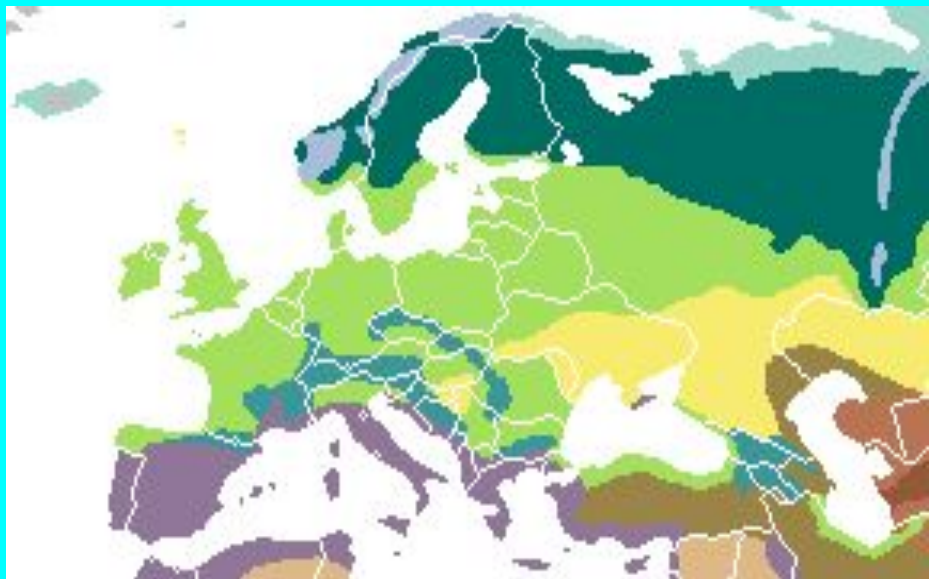
## РЕЛЬЄФ

Дати загальну характеристику






# Природні умови



- Зручне співвідношення рівнин та гір;
- Переважно помірний і субтропічний пояси, на півночі – субарктичний;
- Родючі ґрунти .



## Природні ресурси:

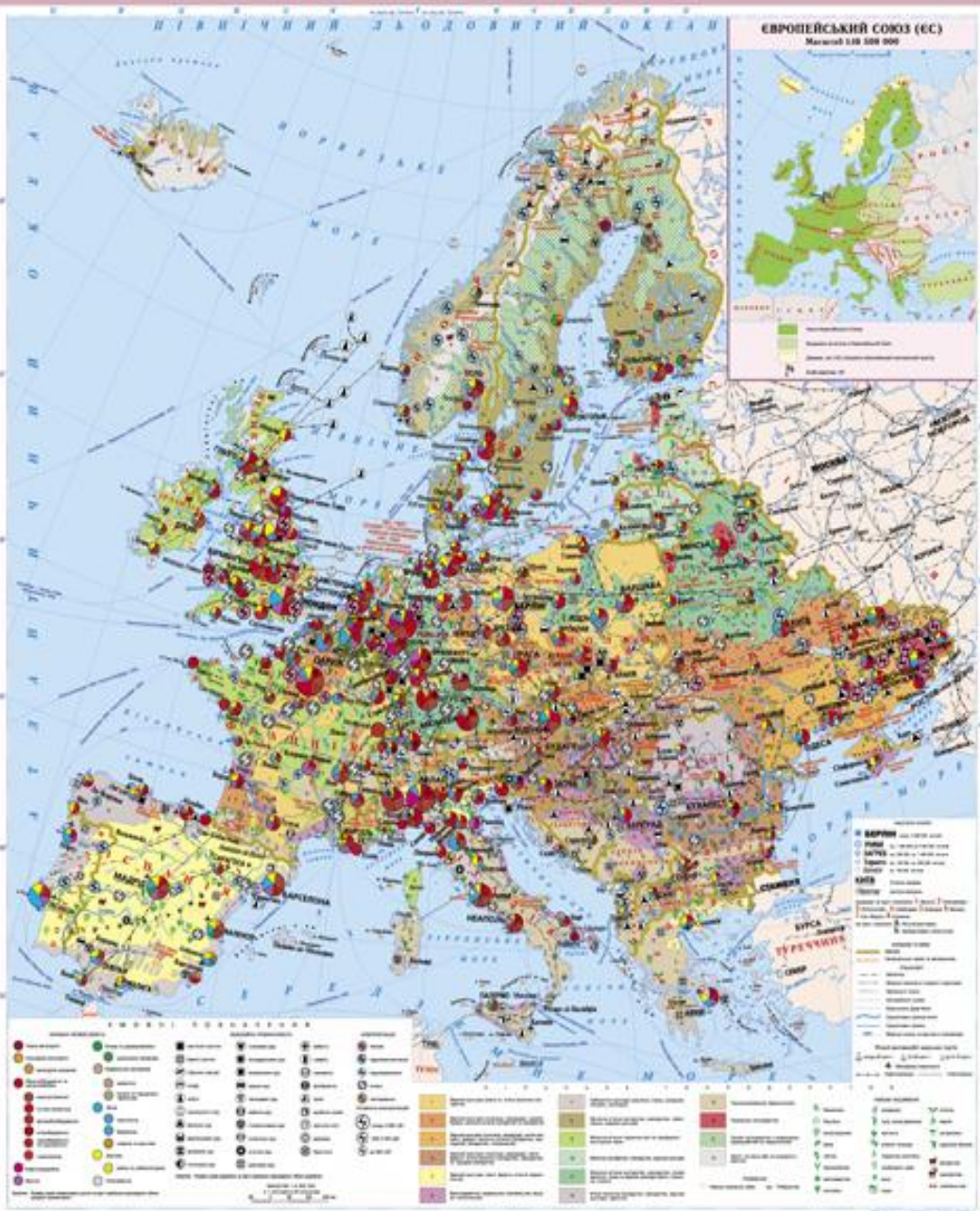
<b>Мінеральні (недостатні, виснажені)</b>	<b>Вугільні басейни, поклади руд чорних і кольорових металів, солі (KCl, NaCl )</b>
<b>Водні</b>	<b>Північна і Східна Європа</b>
<b>Земельні</b>	<b>Західна, Східна і Південна Європа</b>
<b>Лісові</b>	<b>Фінляндія, Швеція</b>
<b>Рекреаційні</b>	<b>повсюдно</b>



# Рекреаційні ресурси





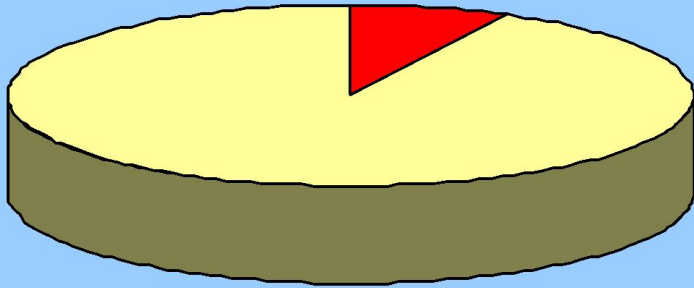


- Високий ступінь відкритості;
- Розвиток на власному інтелектуальному потенціалі;
- Високотехнологічні галузі виробництва;
- Переважно індустріальні господарства;
- Країни-лідери ФРН, Велика Британія, Франція, Італія мають широкий комплекс різноманітних галузей виробництва;

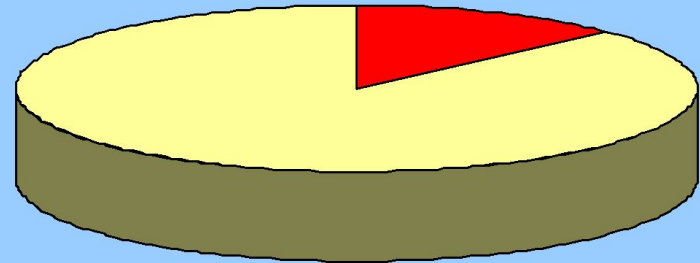


# Європа і світ

Площа – 7,4%

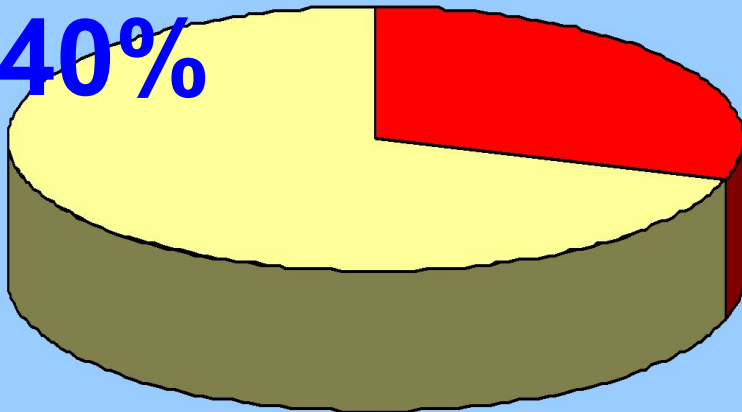


Населення – 13%



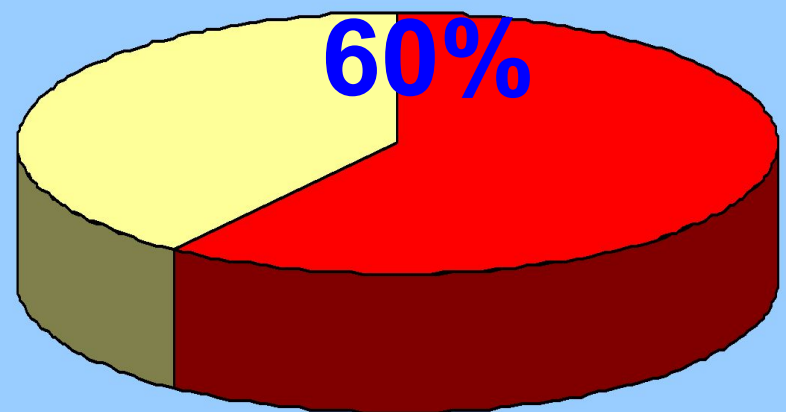
ВВП та промислове виробництво


- 40%



Зовнішня торгівля, туризм –

60%





- Європа

СУБРЕГІОНИ ЄВРОПИ

- Східна

- Північна

- Південна

- Західна

- Наведіть приклади країн



# 1. Назовите країни і столиці

## ЗАХІДНА ЄВРОПА



# Британія,

ЗАХІДНА ЄВРОПА – ЯДРО

ЗАХІДНОЇ ЦИВІЛІЗАЦІЇ

# Ірландія,

# Бельгія, Нідерланди, ди,

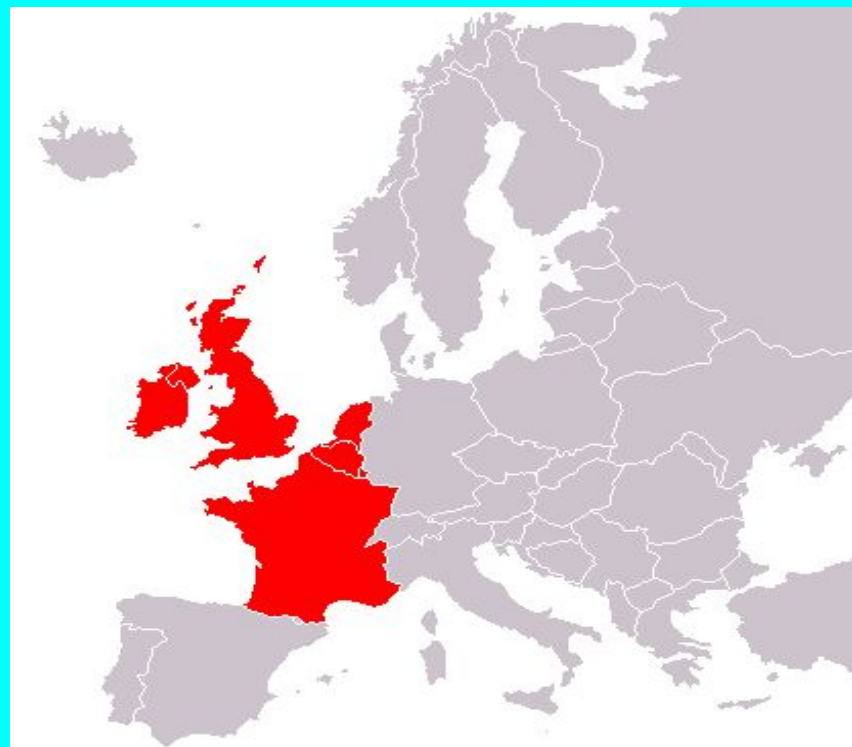
# Люксемб

# Еґурґ, Ліхтеншт

# ейн.

• приморське  
положення

• компактність



сприяє  
торговим зв'язкам  
зі всіма  
країнами світу  
та використанню  
ресурсів морів  
і океанів



# Мінеральні ресурси:

вугілля	Німеччина, Велика Британія
Нафта і газ	Шельф Північного моря
Уран	Франція
Алюмінієві руди	Франція
Калійна сіль	ФРН, Франція
Цинко-свинцеві руди	ФРН, Ірландія



Як вирішується проблема виснаженості та вичерпності?

# Населення

- ❑ **1** Тип відтворення
- ❑ Велика частка іммігрантів
- ❑ Строкатість етнічної карти
- ❑ Панівна релігія - християнство
- ❑ Урбанізація – **80%**
- ❑ Густота населення одна з найбільших у світі





# Західна Європа - центр трудової міграції

Країни – центри міграції	Країни, з яких спрямовані міграції
Німеччина	<i>Туреччина, Греція, Хорватія, Італія</i>
Франція	<i>Греція, Італія, Туніс, Алжир, Марокко, Іспанія, Португалія.</i>
Велика Британія	<i>Італія, Іспанія, з Африки, Індії, Пакистану, Вест-Індії.</i>

**Зробіть висновок щодо особливостей міграційних процесів**

# Лінгвістична карта





# НАЦІОНАЛЬНИЙ СКЛАД



Мовні сім'ї



?

?



Мовні групи



Робота за картою атласу

# Релігійний склад

```
graph TD; A[Релігійний склад] --> B[католицизм]; A --> C[православ'іє]; A --> D[протестантизм]; A --> E[мусульманство]; B --> B1[ ]; C --> C1[ ]; D --> D1[ ]; E --> E1[ ];
```

католицизм

православ'іє

протестантизм

мусульманство

***Наведіть приклади країн (Робота за картою)***



# Густота населення



- *Один з найбільше густонаселених регіонів світу.*
- *Середня - 120 осіб/на км<sup>2</sup>.*
- *Найбільша – країни Бенілюкс*



# Великі міські агломерації: Паризька, Лондонська, Рейнсько-Рурська





# Сфера послуг: фінанси

*банки, фінансові послуги -  
Швейцарія, Велика Британія,  
Нідерланди, ФРН*



**Банк ЄС (Франкфурт-на-Майні)**



**Швейцарський банк**

# Локомотивні галузі економіки

літакобудування	
автомобілебудування	
Програмне забезпечення	
Цифрове телебачення	
Фармацевтична промисловість	
Банківська діяльність	
Фінансові послуги	



Головне приміщення компанії BMW

За текстом підручника наведіть приклади країн - лідерів





Benz





*Країни – банкири???*







*Страны Западной Европы ежегодно посещают миллионы туристов и отдыхающих, чтобы познакомиться с*



# Висновки

- *Європа – найбільше заселений та економічно розвинений регіон світу;*
- *Центр давніх культур, що впливали на формування світової цивілізації;*
- *Центри архітектурних пам'яток, мистецтва епохи Відродження;*
- *Батьківщина Великих географічних відкриттів;*
- *Має вихід до Світового океану, важливі морські шляхи;*
- *Провідний центр світової економіки.*

## Обери тему дослідження у проекті “Європа і ми”

- Яку роль відіграє Європа у світі?
- Чому Європа інтегрується?
- Яка з країн Європи і чому мене особливо цікавить?

**Ключове питання:**

*В чому полягає різноманітність та єдність країн Європи?*



## 2. Назовите країни і столиці

# ПІВНІЧНА ЄВРОПА



### 3. Назовите країни і столиці

## ПІВДЕННА ЄВРОПА



## 4. Назовите країни і столиці

# СХІДНА ЄВРОПА





# Використані матеріали:

- Географія: Підруч. Для 10кл.загальноосвіт. Навч. закл.:Рівень стандарту, академічний рівень/ В.Ю. Пестушко, Г.Ш. Уварова. –К. : Генеза, 2010. – 304с. : іл.
- Ресурси Інтернет

# Ресурси інтернет

- [http://upload.wikimedia.org/wikipedia/commons/7/7e/Europe\\_countries\\_map\\_local\\_lang.png](http://upload.wikimedia.org/wikipedia/commons/7/7e/Europe_countries_map_local_lang.png)
- [http://upload.wikimedia.org/wikipedia/commons/b/b1/Europe\\_satellite\\_globe.jpg](http://upload.wikimedia.org/wikipedia/commons/b/b1/Europe_satellite_globe.jpg)
- [http://upload.wikimedia.org/wikipedia/commons/f/f3/Rectified\\_Languages\\_of\\_Europe\\_map.png](http://upload.wikimedia.org/wikipedia/commons/f/f3/Rectified_Languages_of_Europe_map.png)
- [http://upload.wikimedia.org/wikipedia/commons/c/c5/Vegetation\\_Europe.png](http://upload.wikimedia.org/wikipedia/commons/c/c5/Vegetation_Europe.png)
- [http://images.yandex.ua/yandsearch?lr=142&noreask=1&ed=1&text=европейский%20союз&p=23&img\\_url=image.s.reklama.com.ua%2F2011-04-05%2F953906%2Fphotos0-800x600.jpeg&rpt](http://images.yandex.ua/yandsearch?lr=142&noreask=1&ed=1&text=европейский%20союз&p=23&img_url=image.s.reklama.com.ua%2F2011-04-05%2F953906%2Fphotos0-800x600.jpeg&rpt)
- <http://marlena.ua/news?page=11>
- <http://www.lluban.by/?m=20101224>
- <http://www.elephant-tour.ru/info/country/austria/>
- <http://www.sostav.ua/news/2010/12/27/11/37072/>
- [http://annosokina.blogspot.com/2009\\_12\\_01\\_archive.html](http://annosokina.blogspot.com/2009_12_01_archive.html)
- <http://csr-ukraine.org/interes.html?id=125>
- [http://ru.wikipedia.org/wiki/%D0%A4%D0%B0%D0%B9%D0%BB:European\\_Central\\_Bank\\_041107.jpg](http://ru.wikipedia.org/wiki/%D0%A4%D0%B0%D0%B9%D0%BB:European_Central_Bank_041107.jpg)
- [http://ru.123rf.com/photo\\_4574703\\_european-union-map-flags-and-people.html](http://ru.123rf.com/photo_4574703_european-union-map-flags-and-people.html)
- <http://www.rueu.eu/index.php?name=Pages&op=page&pid=39>
- [http://www.k2kapital.com/articles/?PAGEN\\_1=2619](http://www.k2kapital.com/articles/?PAGEN_1=2619)
- [http://www.rferl.org/content/EU\\_Leaders\\_Pledge\\_Coordinated\\_Action\\_To\\_Help\\_Greece/1955511.html](http://www.rferl.org/content/EU_Leaders_Pledge_Coordinated_Action_To_Help_Greece/1955511.html)
- <http://www.arrow-net.eu/news/>
- <http://1news.az/society/20090619113440786.html>
- [http://de.academic.ru/pictures/dewiki/69/Europaeisches\\_parlament\\_strassburg\\_mit\\_flaggen.jpg](http://de.academic.ru/pictures/dewiki/69/Europaeisches_parlament_strassburg_mit_flaggen.jpg)
- <http://ru.wikipedia.org/wiki/%D0%A4%D0%B0%D0%B9%D0%BB:%D0%A1%D1%82%D1%80%D0%B0%D1%81%D0%B1%D1%83%D1%80%D0%B3.%D0%95%D0%B2%D1%80%D0%BE%D0%BF%D0%B0%D1%80%D0%BB%D0%B0%D0%BC%D0%B5%D0%BD%D1%82.jpg>
- [http://img.salamnews.org/9848070f16afcb94ca19d1a5e112a8b5/1289038503\\_4.jpg](http://img.salamnews.org/9848070f16afcb94ca19d1a5e112a8b5/1289038503_4.jpg)
- [http://images.yandex.ua/yandsearch?p=1&text=%D0%B5%D0%BA%D0%BE%D0%BD%D0%BE%D0%BC%D1%96%D1%87%D0%BD%D0%B0%20%D0%BA%D0%B0%D1%80%D1%82%D0%B0%20%D1%94%D0%B2%D1%80%D0%BE%D0%BF%D0%B8&img\\_url=mheckel.files.wordpress.com%2F2007%2F12%2Fеurope-map-new.jpg&rpt=simage](http://images.yandex.ua/yandsearch?p=1&text=%D0%B5%D0%BA%D0%BE%D0%BD%D0%BE%D0%BC%D1%96%D1%87%D0%BD%D0%B0%20%D0%BA%D0%B0%D1%80%D1%82%D0%B0%20%D1%94%D0%B2%D1%80%D0%BE%D0%BF%D0%B8&img_url=mheckel.files.wordpress.com%2F2007%2F12%2Fеurope-map-new.jpg&rpt=simage)
- [http://forexaw.com/TERMs/GSM/img245747\\_1-3\\_Karta\\_nefti\\_v\\_SA.jpg](http://forexaw.com/TERMs/GSM/img245747_1-3_Karta_nefti_v_SA.jpg)