

Малая и большая Родина.



# Наша Родина-Россия





# Проведите сравнение

## Родина большая

- Родина – это страна, в которой мы родились и живем.
- Наша Родина – это русские леса, поля, моря и реки.
- Это земля, на которой жили, трудились наши предки.
- Земля, которую наши предки защищали от врагов.

## Родина малая

- — Родина – это наш край, город, поселок.
- Родина – это место, где живут близкие и дорогие — нам люди: мама, папа, бабушка, дедушка.
- Это место, где стоит наш детский сад, наша школа.

# Россия в цифрах.



- **Росси́я** (от греч. (от греч. Ρωσία — Русь (от греч. Ρωσία — Русь]); официально — **Российская Федерация** или **Росси́я**, на практике используется также сокращение **РФ**]; на практике используется также сокращение **РФ**]) — государство, на практике используется также сокращение **РФ**]) — государство в Восточной Европе, на практике используется также сокращение **РФ**]) — государство в Восточной Европе и Северной Азии, на практике используется также сокращение **РФ**]) — государство в Восточной Европе и





Иматра  
Лаппеэнранта  
Светогорск  
Приозерск

КАРЕЛИЯ  
Верхнесвириское влхр.  
Вознесенье  
Онежское озеро

Ладожское озеро

Финский залив

Сосновый Бор  
Петродворец  
Кронштадт  
Сертолово  
Сестрорецк  
Зеленогорск  
Волховская губа  
Новая Ладога  
Сясьстрой  
Волхов

Санкт-Петербург


Нарвский залив  
Нарва  
Ивангород  
Котлы  
Бегуницы  
Волосово  
Кикерино  
Гатчина  
Тосно  
Кириши

Сланцы  
Осьмино  
Толмачево  
Луга  
Любань  
Будогощь  
Бокситогорск  
Тихвин  
Пикалево  
Ефимовский  
Подборное

Гдов  
Ляды  
Ордеж  
Тесово-Нетьельский  
Чудово  
Неболчи  
Анциферово

Псковская область  
Ляда  
Батецкий  
Новгород  
Мстинский мост

ВОЛОГОДСКАЯ ОБЛАСТЬ  
Боровичи



Фон окрашен в голубой цвет. На нем расположены золотой ключ и серебряный якорь. Верхняя часть щита выполнена в красном (червленом) цвете, на котором изображена крепкая кирпичная стена.

Герб Ленинградской области, значение которого уходит далеко в историю, является одним из важнейших символов данной территории. Еще до образования Санкт-Петербурга эта территория несла в себе огромное стратегическое значение и была одной из важнейших частей страны. Золотой ключ символизирует "окно в Европу", прорубив его, Петр Первый открыл для России новые возможности и знания. Серебряный якорь указывает на то, что Ленинградская область являлась местом постройки мощнейшего флота, а в настоящее время считается родиной двух портов: Санкт-Петербургского и Выборга. Укрепленные зубчатые стены символизируют обороноспособность региона и его важное стратегическое значение в трудные военные годы. На данной территории находится множество неприступных крепостей, которые не поддавались врагу. Цветовая гамма основывается на российский триколор, а выбор в качестве основы лазоревого оттенка говорит о важной роли региона относительно водной военной силы. Герб Ленинградской области был утвержден в 1997 году законом «О гербе и флаге Ленинградской области».



Данный символ так же, как и герб Ленинградской области, старается еще раз подчеркнуть важность региона для страны в целом. Российский триколор показывает приближенность и преданность государству. Изображение волн в нижней части говорит о том, что данный район контролирует выход к Балтийскому и другим северным морям.



# ГЕОГРАФИЯ ЛЕНИНГРАДСКОЙ



Площадь Ленинградской области – 83900 квадратных километров, это 0,5 % от площади России. Ее протяженность с юга на север – 320 километров, с востока на запад – 500 километров. По своей форме Ленинградская область напоминает трилистник. Граничит с двумя странами: Финляндией и Эстонией, а также с регионами: Псковской, Новгородской, Вологодской областями и Республикой Карелией.

Рельеф региона по большей части равнинный, Ленинградская область полностью находится на Восточно-Европейской равнине. Ее наивысшая точка – гора Гапсельга, которая имеет высоту всего 291 метр.


Северная часть Ленинградской области находится на территории Карельского перешейка, его география характеризуется большим количеством озер, скал и в целом неравномерным рельефом.

Регион богат водными ресурсами, здесь насчитывают более 1800 озер, а протяженность всех рек превышает пятьдесят тысяч километров.

Крупнейшие из них: Луга, Охта, Сясь, Паша, Волхов.



Река Луга



Река  
Сясь  
ЯТЬ




Река Паша



Река Волхов

# Крупнейшие озера (не считая Онежского)



Ладожское озеро



О



Озеро Самро




Озеро Суходольское

Чуть больше 13 % площади обла



Глебовские



инские болота



Синявинские болота

# КЛИМАТ ЛЕНИНГРАДСКОЙ ОБЛАСТИ

На климат Ленинградской области большое влияние оказывают воздушные массы из Атлантического океана. Поэтому его характеризуют как атлантико-континентальный. Довольно часто (особенно в последнее время) бывают теплые зимы, это как раз обусловлено теплыми воздушными массами из Атлантического океана. При этом довольно часто бывает прохладное и дождливое лето. Среднее годовое количество осадков – 650 мм.

Наверное, все слышали шутки про отсутствие солнечных дней в Санкт-Петербурге, это относится и к Ленинградской области. Количество полностью безоблачных дней в году редко превышает 30. Для сравнения, в Казани этот показатель выше в 1,5 раза, а в Волгограде почти в два.

Абсолютный минимум температуры был зафиксирован в Тихвине, он составил -52 градуса по Цельсию. Максимум был зафиксирован также в Тихвине в 2010 году - +37,8 градусов. Средняя температура июля по области +17 градусов, января – 10. Снежный покров обычно появляется в начале декабря, хотя бывают когда, когда снег может выпасть только в январе.

Ленинградская область является одним из самых сложных регионов с точки зрения прогнозирования погоды. Погода характеризуется большой изменчивостью, поэтому здесь бывают засухи, продолжительные дожди, туманы, сильные ветра, шквалы, бывает гололед, град и грозы. К особенностям климата Ленинградской области можно отнести его непостоянство, например, один год средняя годовая температура может быть ниже на 10-12 градусов, чем в предыдущий или следующий год.


Юго-западные сильные ветра приводят к нагону воды в Финский залив, что вызывает наводнения. В результате подтапливает Санкт-Петербург и другие прибрежные районы. Рекорд был поставлен в 1824 году, когда вода поднялась на 420 сантиметров.

## Десять крупнейших городов Ленинградской области

<b>Город</b>	<b>Количество жителей</b>
Гатчина	95600
Выборг	79350
Сосновый бор	67600
Всеволожск	67500
Тихвин	57900
Кириши	52300
Сертолово	51100
Кингисепп	47700
Волхов	45585
Тосно	38300

**Выборг** расположен на берегу Выборгского залива, находящегося в северо-восточной части Финского залива. Старинный город Выборг, переполненный архитектурными ансамблями разных эпох, по праву считается одним из красивейших городов России. Главная достопримечательность и символ города – Выборгский замок – единственный сохранившийся памятник западноевропейской военной архитектуры в России.





РУССКИЙ ФОНД  
НЕДВИЖИМОСТИ