



06.05.2014 г. вышло распоряжение о безвозмездной передаче имущества составляющего казну РФ в государственную собственность Ленинградской области.

№77-р

04.07.2014 г. согласно Акта Приема-передачи имущества памятник „Лемболовская твердыня” перешел в собственность Ленинградской области.

КУМИ по Ленинградской области было принято решение надлежащим образом оформить документы на ЗУ и сооружение на нем.

ГЕРБ
Российская Федерация
Всеволожского муниципального района
Ленинградской области
Муниципальное образование «Куйвозовское сельское поселение»

АДМИНИСТРАЦИЯ

ПОСТАНОВЛЕНИЕ

14.04.2010

д.Куйвози

№ 77

О присвоение адреса объекту культурного наследия «Мемориал в память обороны города в 1941-1944г.-Ансамбль «Зеленый пояс Славы Ленинграда»: памятник «Лемболовская твердыня»

В целях упорядочения адресов на территории МО «Куйвозовское сельское поселение»:

ПОСТАНОВЛЯЮ:

1.Присвоить объекту культурного наследия «Мемориал в память обороны города в 1941-1944г.-Ансамбль «Зеленый пояс Славы Ленинграда» памятник «Лемболовская твердыня» почтовый адрес Ленинградская область, Всеволожский район,32 км Приозерского шоссе, 6 км юго-западнее станции д.Васкелово..

2. Контроль за исполнением постановления оставляю за собой.

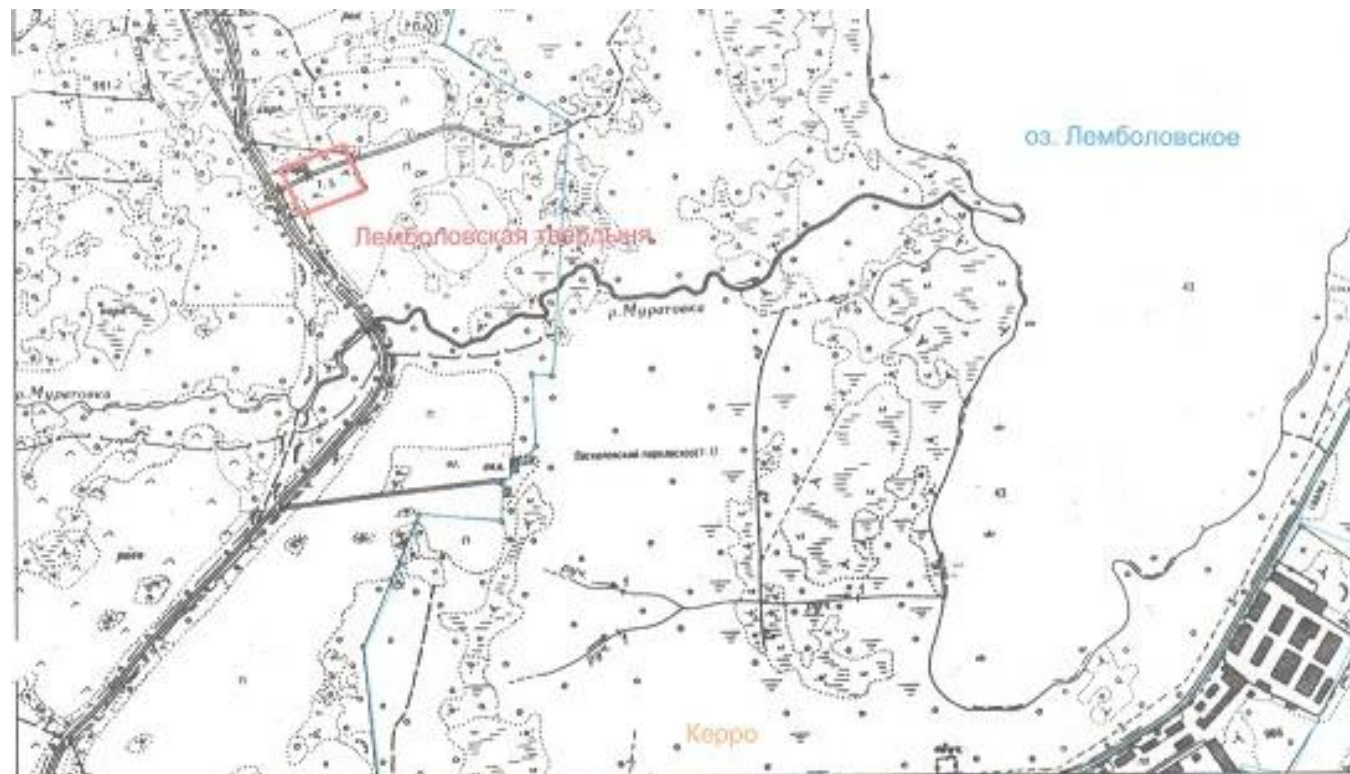
Глава администрации



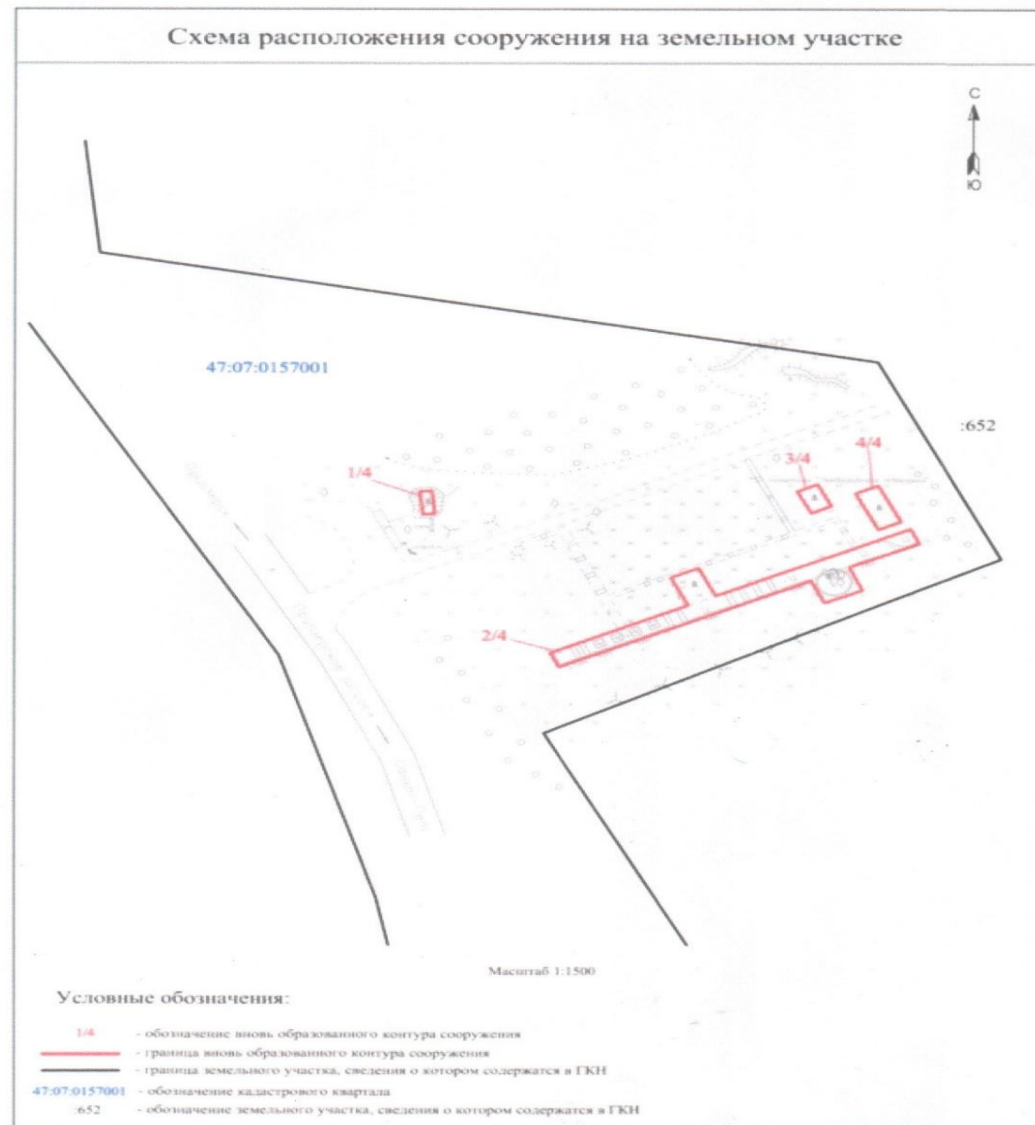
В.И.Веселов

СХЕМА

расположения земельного участка на
Памятник <<Лемболовская твердыня>>
Адрес: Всеволожский район Ленинградской
области
МО Куйвозовское СП, 31 км шоссе <<СПБ-
Приозерск>>



Геодезической организации собраны и проанализированы все документы на объекты недвижимости и выполнена съемка в границах установленных приказом № 76 от 30 сентября 2013 г. « Об установление границы территории объекта культурного наследия федерального значения и Ансамбль « Зеленый пояс Славы Ленинграда»: памятник «Лемболовская твердыня».



Сформированы границы памятника – как сооружения.

В границы вошел памятник, стелла, бетонные дорожки и декоративные элементы, а также зенитное орудие.

МИНИСТЕРСТВО КУЛЬТУРЫ СССР
ПАМЯТНИКИ ИСТОРИИ И КУЛЬТУРЫ СССР
 (НЕДВИЖИМЫЕ)

СОЮЗНАЯ РЕСПУБЛИКА РФ
 Управление по охране культурного наследия
 (наименование республиканского органа охраны памятников)

ПАСПОРТ

I. НАИМЕНОВАНИЕ ПАМЯТНИКА ПАМЯТНИК "ЛЕМБОЛОВСКАЯ ТВЕРДЫНЯ"

II. ТИПОЛОГИЧЕСКАЯ ПРИНАДЛЕЖНОСТЬ

памятник археологии	памятник истории	памятник архитектуры	памятник монумент. иск-ва
	4		

III. ДАТИРОВКА ПАМЯТНИКА (или дата исторического события, с которым связано возникновение памятника — для памятников истории).
1965 г., 1967 г.

IV. АДРЕС (местонахождение) ПАМЯТНИКА Ленинградская обл., Всеволожский р-н, ж/д станция Лемболово Октябрьской ж/д и 31 км ш. Петербург - Приозерск
 (АССР, край, область, район, автономная обл., национальный округ, населенный пункт, путь, подъезд)

V. ХАРАКТЕР СОВРЕМЕННОГО ИСПОЛЬЗОВАНИЯ

во первонач. назначении	культурно-просветит.	туристско-экскурсион.	лечеб.-оздоровител.	жилищно-помещен.	хозяйст. венное	не используется
+	музей, библиот., клуб		больн., санит., д.отг.		учрежден. торг. пр. пром. склад	

ПРИЛОЖЕНИЯ:

Фото общего вида — 10/3
 Фото фрагментов — 10/3
 План — 10/3
 Обмеры: план — 10/3
 фасад — 10/3
 разрез — 10/3
 Схематический план охранной зоны — 10/3

Вкладыш VI а - I с.,
 VII а - I с., VIII - I

IX. ТЕХНИЧЕСКОЕ СОСТОЯНИЕ

характеристика общего состояния:	хорошее	среднее	плохое	вазариное
для памятников археологии				
для памятников архитектуры и истории	+			
в интерьере:				
для памятников монументального искусства				

X. СИСТЕМА ОХРАНЫ:

а) категория охраны: союзная | респуб. | местная | не состоит

б) дата и № документа о принятии под охрану: Постановление СМ РСФСР от 04.12.74 г., № 624

в) границы охранной зоны и зоны регулирования застройки (краткое описание со ссылкой на утверждающий документ):
не установлена

г) балансовая принадлежность и конкретное использование: отсутствует

а) дата и № охранного документа

Дата составления паспорта: Составитель Ходяков М.В., К.И.Н.
 (ф. и. о. должность или профессия)

27 августа 1986. (подпись)

Исполнитель по охране памятников: Кудрявцева Л.В.
 М. П. (подпись)

Волховская т., «Ленуралдиз», в. 10/5, эЗ, 2 III-75г., т. 19.000

2.4. - 29.5

МИНИСТЕРСТВО КУЛЬТУРЫ СССР ПАМЯТНИКИ ИСТОРИИ И КУЛЬТУРЫ СССР (НЕДВИЖИМЫЕ)
 СОЮЗНАЯ РЕСПУБЛИКА РФ Управление по охране культурного наследия
 (наименование республиканского органа охраны)

Адрес: Ленинградская обл., Всеволожский р-н, ж/д ст. Лемболово и 31 км ш. Петербург - Приозерск
 (АССР, край, область, район, автономная обл., национальный округ, населенный пункт)

УЧЕТНАЯ КАРТОЧКА

ПАМЯТНИК "ЛЕМБОЛОВСКАЯ ТВЕРДЫНЯ"

I. НАИМЕНОВАНИЕ ПАМЯТНИКА Памятник археологии

II. ТИПОЛОГИЧЕСКАЯ ПРИНАДЛЕЖНОСТЬ: Памятник истории | Памятник архит. | Памятник монум. иск-ва

III. ДАТИРОВКА ПАМЯТНИКА 1965 г., 1967 г.

IV. ХАРАКТЕР СОВРЕМЕННОГО ИСПОЛЬЗОВАНИЯ

по первонач. назначению	культурно-просветит.	туристско-экскурсион.	лечеб.-оздоровител.	жилищно-помещ.	хозяйст. венное	не используется
+						

Предок. по использованию: +

V. ХАРАКТЕРИСТИКА ТЕХНИЧЕСКОГО СОСТОЯНИЯ

хорошее	среднее	плохое	вазариное
+			

VI. КАТЕГОРИЯ ОХРАНЫ: Союзная | Республикан. | Местная | Не состоит

Наличие утвержденной охранной зоны: да | нет

VII. НАЛИЧИЕ ДОКУМЕНТАЦИИ

паспорт	фотографии	обмеры	реставрационные материалы
+	+		

Место хранения документов: Органы охраны | Реставран. мастерские | Музей

Дата составления карточки: 27 августа 1986

М. П. Составитель: М.В. Ходяков | Инспектор по охране памятников: Кудрявцева Л.В.
 (ф. и. о. должность или профессия, подпись) (ф. и. о. должность, подпись)

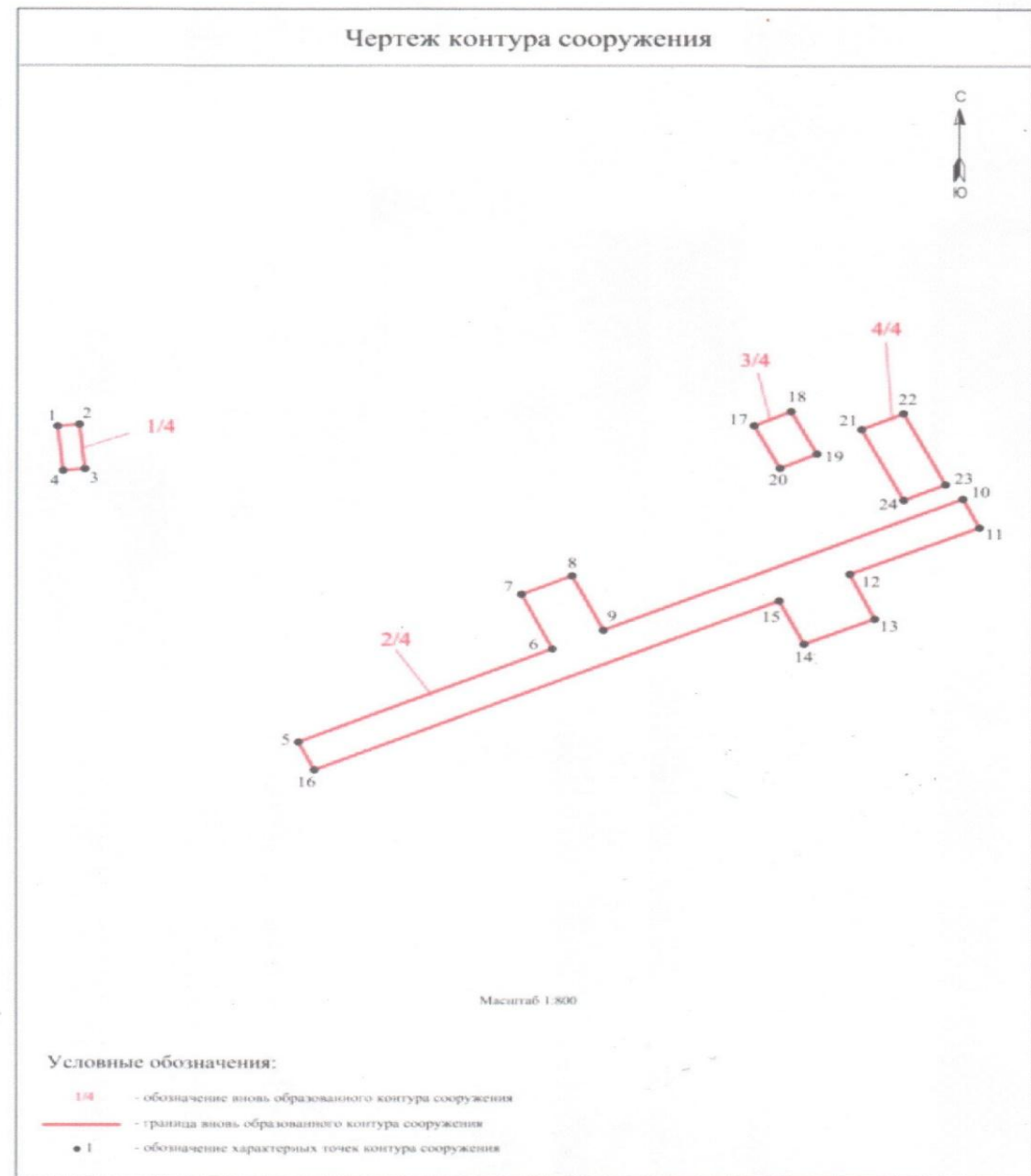
По исходным материалам установлен адрес объекта, материал сооружения, год ввода в эксплуатацию, типологическая принадлежность.

Сформирован технический план сооружения.

ТЕХНИЧЕСКИЙ ПЛАН СООРУЖЕНИЯ
Общие сведения о кадастровых работах
<p>1. Технический план сооружения подготовлен в результате выполнения кадастровых работ в связи с:</p> <p>созданием сооружения, расположенного по адресу Ленинградская область, Всеволожский район, 32 км Приозерского шоссе, 6 км юго-западнее станции д. Васкелово</p>
<p>2. Сведения о заказчике кадастровых работ:</p> <p style="text-align: center;">Государственное бюджетное учреждение Культуры Ленинградской области «Музейное агентство» 1037843064533 7825414608</p> <p><i>(фамилия, имя, отчество(при наличии отчества) физического лица, страховой номер индивидуального лицевого счета(при наличии), полное наименование юридического лица, органа государственной власти, органа местного самоуправления, иностранного юридического лица с указанием страны его регистрации (инкорпорации))</i></p>
<p>3. Сведения о кадастровом инженере:</p> <p>Фамилия, имя, отчество (при наличии отчества):</p> <p>№ квалификационного аттестата кадастрового инженера: 64-12-388</p>
<p>Контактный телефон:</p>
<p>Почтовый адрес и адрес электронной почты, по которым осуществляется связь с кадастровым инженером: улица Карбышева, 7А, 5-Н</p>
<p>Сокращенное наименование юридического лица, если кадастровый инженер является работником юридического лица: -</p>
<p>Дата подготовки технического плана «10» апреля 2015 г.</p>

Исходные данные				
1. Перечень документов, использованных при подготовке технического плана сооружения				
№ п/п	Наименование документа	Реквизиты документа		
1	2	3		
1	Кадастровый план территории	47/201/15-184718, Филiaal ФГБУ "Федеральная кадастровая палата Федеральной службы государственной регистрации, кадастра и картографии" по Ленинградской области, 19.03.2015		
2	Декларация	б/л, ЛЕНИНГРАДСКИЙ ОБЛАСТНОЙ КОМИТЕТ ПО УПРАВЛЕНИЮ ГОСУДАРСТВЕННЫМ ИМУЩЕСТВОМ, 13.04.2015		
3	Акт приема передачи имущества	б/л, Территориальное Управление Федерального агентства по управлению государственным имуществом в Ленинградской области, 04.07.2014		
4 ✓	Паспорт	б/л, -, 27.08.1996		
5 ✓	Постановление	77, Администрация Муниципального образования «Куйвозовское сельское поселение» Всеволожского муниципального района Ленинградской области, 14.04.2010		
6 ✓	Приказ	46, Комитет по культуре Ленинградской области, 30.09.2013		
7	Распоряжение	77-р, Территориальное Управление Федерального агентства по управлению государственным имуществом в Ленинградской области, 06.05.2014		
8	Распоряжение	109-р, Территориальное Управление Федерального агентства по управлению государственным имуществом в Ленинградской области, 20.06.2014		
2. Сведения о геодезической основе, использованной при подготовке технического плана сооружения				
Система координат МСК-64				
№ п/п	Название пункта и тип знака геодезической сети	Класс геодезической сети	Координаты, м	
			X	Y
1	2	3	4	5
1	ГГС 16131 ГГС	1		
2	ГГС 12912 ГГС	1		
3	ГГС 14610 ГГС	1		
4	ГГС 10812 ГГС	1		

Характеристики сооружения		
№ п/п	Наименование характеристики	Значение характеристики
1	2	3
1	Кадастровый номер сооружения	-
2	Ранее присвоенный государственный учетный номер сооружения (кадастровый, инвентарный или условный номер)	-
3	Кадастровый номер земельного участка (земельных участков), в пределах которого (которых) расположено сооружение	-
4	Номер кадастрового квартала (кадастровых кварталов), в пределах которого (которых) расположено сооружение	47:07:0157001
5	Адрес (описание местоположения) сооружения	обл. Ленинградская, р-н Всеволожский
	Иное описание местоположения	Ленинградская область, Всеволожский район, 32 км Приозерского шоссе 6 км юго-западнее станции д. Васкелово
6	Назначение сооружения	14. сооружения исторические
7	Наименование сооружения	Памятник «Лемболовская твердыня»
8	Количество этажей сооружения	-
	в том числе подземных	-
9	Год ввода сооружения в эксплуатацию	-
	Год завершения строительства сооружения	1967
10	Основная характеристика сооружения	Площадь застройки: 1112,4 м²



КАДАСТРОВЫЙ ПАСПОРТ

Сооружения
(вид объекта недвижимого имущества)

Лист № 1 Всего листов: 6

06 мая 2015 г. № 47/201/15-307484	
Кадастровый номер:	47:07:0157001:1443
Номер кадастрового квартала:	47:07:0157001
Предшущие номера:	—
Дата внесения номера в государственный кадастр недвижимости:	27.04.2015

Описание объекта недвижимого имущества:

1	Адрес (описание местоположения):	Ленинградская область, Всеволожский район, 32 км Приозерского шоссе 6 км юго-западнее станции д. Васкелово		
2	Основная характеристика:	Площадь застройки (тип)	1112,4 (значение)	кв. м (единица измерения)
3	Назначение:	14. сооружения исторические		
4	Наименование:	Памятник «Лемболовская твердыня»		
5	Количество этажей, в том числе подземных этажей:	—		
6	Материал наружных стен:	—		
7	Год ввода в эксплуатацию (завершения строительства):	1965		
8	Кадастровая стоимость (руб.):	—		
9	Кадастровый номер земельного участка (участков), в пределах которого расположен объект недвижимого имущества:	—		
10	Степень готовности объекта незавершенного строительства (%):	—		
11	Кадастровые номера помещений, расположенных в здании или сооружении:	—		
12	Сведения о правах:	—		
13	Сведения о включении в реестр объектов культурного наследия: Является объектом культурного наследия, № -, Памятник Памятник «Лемболовская твердыня», Постановление Совета Министров РСФСР от 04.12.1974 № 624			
14	Особые отметки: Памятник «Лемболовская твердыня»			
15	Сведения о кадастровых инженерах: Клейменова Екатерина Владимировна, 64-12-388, 20.04.2015 г.			
	Дополнительные сведения:			
16	16.1	Кадастровые номера объектов недвижимости, образованных с объектом недвижимости	—	
	16.2	Кадастровые номера объектов недвижимости, образованных из объекта недвижимости	—	
	16.3	Кадастровые номера объектов, подлежащих снятию с кадастрового учета	—	
17	Характер сведений государственного кадастра недвижимости (статус записи об объекте): Сведения об объекте недвижимости имеют статус учтенные			

инженер I категории
(полное наименование должности) Г. С. Чистякова
(инициалы, фамилия)



М.П.

На основании Технического плана получен кадастровый паспорт объекта недвижимости памятник „Лемболовской твердыни“



СВИДЕТЕЛЬСТВО

О ГОСУДАРСТВЕННОЙ РЕГИСТРАЦИИ ПРАВА

Управление Федеральной службы государственной регистрации,
кадастра и картографии по Ленинградской области

Дата выдачи:

22.05.2015

Документы-основания: • Акт приема-передачи имущества, утвержден руководителем Территориального управления Росимущества в Ленинградской области от 04.07.2014
• Распоряжение от 06.05.2014 №77-р, выдавший орган: Территориальное управление федерального агентства по управлению государственным имуществом в Ленинградской области
• Распоряжение от 20.06.2014 №109-р, выдавший орган: Территориальное управление федерального агентства по управлению государственным имуществом в Ленинградской области

Субъект (субъекты) права: Ленинградская область

Вид права: Собственность

Кадастровый(условный) номер: 47:07:0157001:1443

Объект права: Памятник "Лемболовская твердыня", назначение: Сооружения исторические, площадь застройки 1 112,4 кв.м , адрес (местонахождение) объекта: Ленинградская область, Всеволожский район, 32 км Приозерского шоссе, 6 км юго-западнее станции д. Васкелово

Существующие ограничения (обременения) права: объект культ.наследия

О чем в Едином государственном реестре прав на недвижимое имущество и сделок с ним. "21" мая 2015 года сделана запись регистрации № 47-47/001-47/001/008/2015-571/1

Государственный регистратор

(подпись, м.п.)

Бостынец Н. Л.

47-47/001-47/001/008/2015-571/1

47 - А В 453553

На основании КП, распоряжения и акта приема передачи зарегистрировано право собственности Ленинградской области.

Кадастровый номер: 47:07:0157001:1443

Объект права: Памятник «Лемболовская твердыня», назначение : Сооружения исторические. Площадь застройки 112,4 кв.м .

Адрес (местонахождения) объекта: Ленинградская область, Всеволожский район, 32 км Приозерского шоссе, 6 км юго- западнее станции д. Васкелово

Схема расположения земельного участка



Масштаб 1:1500

Условные обозначения:

- :ЗУ1** - обозначение вновь образованного земельного участка
- (blue line) - граница кадастрового квартала
- (red line) - граница образованного земельного участка, установленная при проведении кадастровых работ
- (black line) - граница земельного участка, сведения о котором содержатся в ГКН
- 47:07:0157001** - обозначение кадастрового квартала
- :652** - обозначение земельного участка, сведения о котором содержатся в ГКН

Для постановки на кадастровый учет земельного участка по материалам съемки сформирован межевой план. Получен кадастровый план территории. Сформированы границы земельного участка с учетом границ ранее учтенного земельного участка с номером: 652. Выполнено описание границы (получены координаты поворотных точек). Межевой план сдан в кадастровую палату

СХЕМА
 расположения земельного участка на
 Карте ПЗЗ (Территориальные зоны)
Памятник «Лемболовская твердыня»
 Адрес: Всеволожский район Ленинградской области
 МО Куйволовское СП, 31 км шоссе «СПб-Приозерск»



- Приозерское шоссе*
- Зоны особо охраняемых территорий и объектов культурного наследия
 - Зоны с особыми природоохранными режимами
 - ★ памятник Федерального значения
 - Границы зон с особыми условиями использования территорий
 - Водоохранная зона
 - Прибрежная защитная полоса
 - Береговая полоса
 - Зоны санитарной охраны источников водоснабжения (I класс)
- к узе с Приозерским р-ном*

Категория земель установленная ранее: земле особо охраняемых территорий.
 Разрешенное использование: «Мемориал в память обороны города в 1941-1944 г. – Ансамбль «Зеленый пояс Славы Ленинграда».

Межевой план

МЕЖЕВОЙ ПЛАН	
Общие сведения о кадастровых работах	
1. Межевой план подготовлен в результате выполнения кадастровых работ в связи с:	
образованием земельного участка из земель, находящихся в государственной или муниципальной собственности, расположенного: Ленинградская область, Всеволожский район, 32 км Приозерского шоссе, 6 км юго-западнее станции д.Васкелово	
2. Цель кадастровых работ:	
.	
3. Сведения о заказчике кадастровых работ:	
Государственное бюджетное учреждение культуры Ленинградской области «Музейное агентство» (фамилия, имя, отчество (при наличии отчества) физического лица, страховой номер индивидуального лицевого счета (при наличии), полное наименование юридического лица, органа государственной власти, органа местного самоуправления, иностранного юридического лица с указанием страны его регистрации (инкогнито))	
4. Сведения о кадастровом инженере:	
Фамилия, имя, отчество (при наличии отчества):	
№ квалификационного аттестата кадастрового инженера:	
Контактный телефон:	
Почтовый адрес и адрес электронной почты, по которым осуществляется связь с кадастровым инженером: улица Карбышева,	
Сокращенное наименование юридического лица, если кадастровый инженер является работником юридического лица: ООО "ГеоИнформГрупп",	
Дата подготовки межевого плана «06» июля 2015 г.	

Исходные данные							
1. Перечень документов, использованных при подготовке межевого плана							
№ п/п	Наименование документа	Реквизиты документа					
1	2	3					
1	Кадастровый план территории	47/201/15-184718, Фискал ФГБУ "Федеральная кадастровая палата Федеральной службы государственной регистрации, кадастра и картографии" по Ленинградской области, 19.03.2015					
2	Кадастровый паспорт сооружения	47/201/15-289284, Фискал ФГБУ "Федеральная кадастровая палата Федеральной службы государственной регистрации, кадастра и картографии" по Ленинградской области, 27.04.2015					
3	Постановление	№219, Администрация муниципального образования "Куйвское сельское поселение" Всеволожского муниципального района Ленинградской области, 03.07.2015					
4	Схема на кадастровом плане территории	б/н, Администрация муниципального образования "Куйвское сельское поселение" Всеволожского муниципального района Ленинградской области, 03.07.2015					
2. Сведения о геодезической основе кадастра, использованной при подготовке межевого плана							
Система координат МСК 64							
№ п/п	Название пункта и тип знака геодезической сети	Класс геодезической сети	Координаты, м		Сведения о состоянии на		
			X	Y	наружного знака пункта	центра знака	марки
1	2	3	4	5	6	7	8
1	ГТС 16131 ГТС	1					1
2	ГТС 12912 ГТС	1					2
3	ГТС 14610 ГТС	1					3
4	ГТС 10812 ГТС	1					4
5	ГТС 13319 ГТС	1					5
3. Сведения о средствах измерений							
№ п/п	Наименование прибора (инструмента, аппаратуры)	Сведения об утверждении типа измерений	Реквизиты свидетельства о поверке прибора (инструмента, аппаратуры)				
1	2	3	4				
1	GPS - приемник ALTIUS APS-3 № 20769		Свидетельство о поверке № 052026 от 08 декабря 2014 г., действительно до 08 декабря 2015г.				

Сведения об образуемых земельных участках и их частях

3.1. Сведения об образовании земельных участков путем перераспределения

Обозначение земельного участка _____

№ п/п	Источник образования		Сведения о частях земельных участков (территориях) включаемых в состав образуемого земельного участка	
	Кадастровый номер земельного участка (учетный номер кадастрового квартала)	Площадь	Обозначение	Площадь (P), м ²
1	2	3	4	5
-	-	-	-	-

4. Общие сведения об образуемых земельных участках

Обозначение земельного участка :ЗУ1

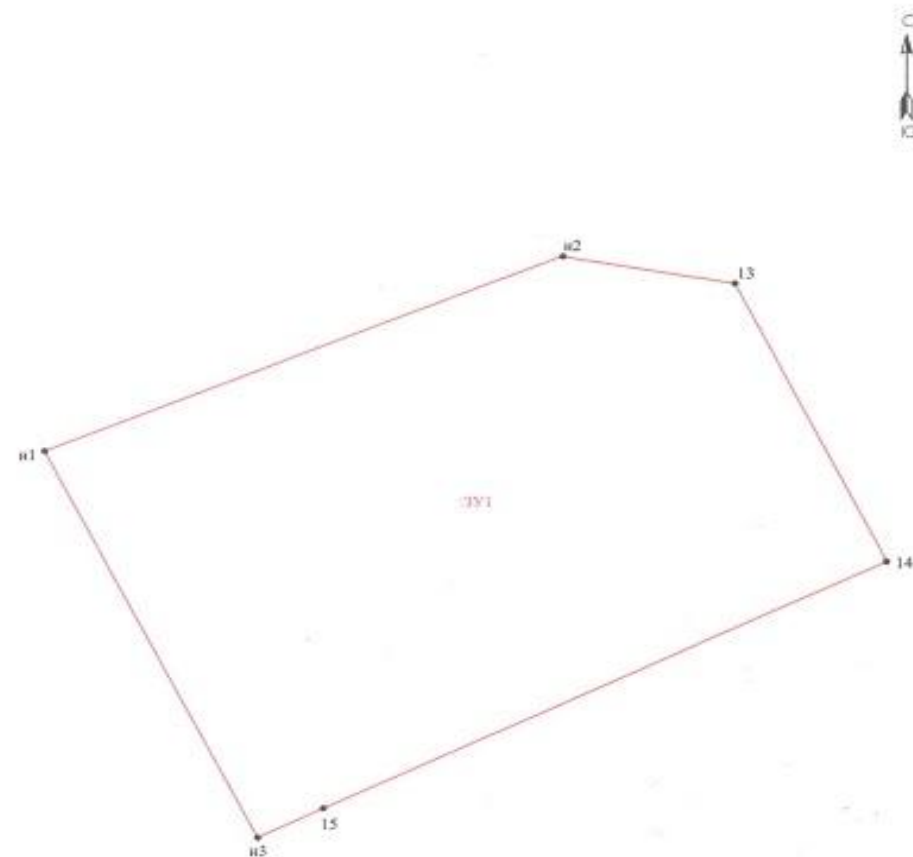
№ п/п	Наименование характеристик земельного участка	Значение характеристики
1	2	3
1	Адрес земельного участка или описание его местоположения	Ленинградская область, Всеволожский район, 32 км Приозерского шоссе, 6 км юго-западнее станции д.Васкелово
2	Категория земель	Земли особо охраняемых территорий и объектов
3	Вид разрешенного использования	"Мемориал в память обороны города в 1941-1944 г. - Ансамбль "Зеленый пояс Славы Ленинграда". Памятник "Демболовская твердыня"
4	Площадь земельного участка ± величина погрешности определения площади (P ± ΔP), м ²	17992 ± 47
5	Предельный минимальный и максимальный размер земельного участка (P _{мин}) и (P _{макс}), м ²	-
6	Кадастровый или иной номер здания, сооружения, объекта незавершенного строительства, расположенного на земельном участке	47:07:0157001:1443
7	Иные сведения	-

5. Общие сведения о частях образуемых земельных участков

Обозначение земельного участка :ЗУ1

№ п/п	Учетный номер или обозначение части	Площадь (P), м ²	±ΔP, м ²	Характеристика части
1	2	3	4	5
-	-	-	-	-

Чертеж земельных участков и их частей



Масштаб 1:800

Условные обозначения:

- ЗУ1 - обозначение вновь образованного земельного участка
- граница образованного земельного участка, установленная при проведении кадастровых работ
- n3 - обозначение характерных точек границ земельных участков
- n1 - обозначение вновь образованных характерных точек границ образованного земельного участка

Границы ЗУ утверждены постановлением администрации

ГЕРБ
 Российская Федерация
 Всеволожский муниципальный район
 Ленинградской области
 Муниципальное образование «Куйзовское сельское поселение»

АДМИНИСТРАЦИЯ
 ПОСТАНОВЛЕНИЕ

03.07.2015

№ 219

д. Куйвози

Об утверждении схемы расположения земельного участка на кадастровом плане территории

Рассмотрев заявление Государственного бюджетного учреждения культуры Ленинградской области «Музейное агентство», ОГРН 1037843064533, ИНН 7825414608, КПП 784201001, местонахождение: 191311, г. Санкт-Петербург, ул. Смольного, д. 3, лит. А, и другие представленные документы, в соответствии со ст. 11.10 Земельного кодекса РФ № 136-ФЗ от 25.10.2001 г., Градостроительного кодекса РФ от № 190-ФЗ 29.12.2004 г., в соответствии с приказом Минэкономразвития России от 27.11.2014 г. № 762 «Об утверждении требований по подготовке схемы расположения земельного участка или земельных участков на кадастровом плане территории и формату схемы расположения земельного участка или земельных участков на кадастровом плане территории при подготовке схемы расположения земельного участка или земельных участков на кадастровом плане территории в форме электронного документа, формы схемы расположения земельного участка или земельных участков на кадастровом плане территории, подготовка которой осуществляется в форме документа на бумажном носителе», руководствуясь градостроительными регламентами, утвержденными Правилами землепользования и застройки части территории муниципального образования «Куйзовское сельское поселение» Всеволожского муниципального района Ленинградской области

ПОСТАНОВЛЯЮ:

1. Утвердить схему расположения земельного участка на кадастровом плане территории, категория земель: земли особо охраняемых территорий, разрешенное использование: «Мемориал в память обороны города в 1941-1944 г. – Ансамбль «Зеленый пояс Славы Ленинграда». Памятник «Лемболовская твердыня», общей

- площадью 17992 кв.м, расположенного в кадастровом квартале 47:07:0157001, по адресу: Ленинградская область, Всеволожский район, 32 км Приозерского шоссе, 6 км юго-западнее станции д. Васкелово, согласно приложения.
2. Обеспечить постановку на государственный кадастровый учет образуемого земельного участка.
 3. Принятое постановление направить в ФГБУ «Федеральная кадастровая палата Федеральной службы государственной регистрации, кадастра и картографии» по Ленинградской области для внесения сведений в ГКН в установленном законом порядке.
 4. Срок действия данного постановления с момента подписания составляет два года.
 5. Контроль за исполнением настоящего постановления возложить на начальника отдела по имущественным и земельным отношениям Шилова А.В.

И.о. главы администрации
 Заместитель главы администрации
 по ЖКХ и транспорту



А.А. Величенко



Кадастровый паспорт земельного участка

Кадастровый номер:
47:07:0157001:1584

Филиал федерального государственного бюджетного учреждения "Федеральная кадастровая палата Федеральной службы государственной регистрации, кадастра и картографии" по Ленинградской области
(полное наименование органа кадастрового учета)

КП.1

КАДАСТРОВЫЙ ПАСПОРТ ЗЕМЕЛЬНОГО УЧАСТКА

"23" октября 2015 г. № 47/201/15-720062

1	Кадастровый номер:	47:07:0157001:1584	2	Лист № 1	3	Всего листов: 2
4	Номер кадастрового квартала:	47:07:0157001				
5	Предыдущие номера:	—	6	Дата внесения номера в государственный кадастр недвижимости: 21.10.2015		
7	—					
8	Кадастровые номера объектов капитального строительства: 47:07:0157001:1443					
9	Адрес (описание местоположения): Ленинградская область, Всеволожский район, 32 км Приозерского шоссе, 6 км юго-западнее станции дер. Васкелово					
10	Категория земель: Земли особо охраняемых территорий и объектов					
11	Разрешенное использование: "Мемориал в память обороны города в 1941-1944 г. - Ансамбль "Зеленый пояс Славы Ленинграда". Памятник "Лембововская твердыня"					
12	Площадь: 17992 +/- 47 кв. м					
13	Кадастровая стоимость: 12954.24 руб.					
14	Сведения о правах: —					
15	Особые отметки: —					
16	Сведения о природных объектах: —					
17	Дополнительные сведения:					
17.1	Кадастровые номера участков, образованных с земельным участком: —					
17.2	Кадастровый номер преобразованного участка: —					
17.3	Кадастровые номера участков, подлежащих снятию или снятых с кадастрового учета: —					
17.4	Кадастровые номера участков, образованных из земельного участка: —					
18	Характер сведений государственного кадастра недвижимости (статус записи о земельном участке): Сведения об объекте недвижимости имеют статус временные. Дата истечения временного характера сведений - 22.10.2020.					
19	Сведения о кадастровых инженерах: Клейменова Екатерина Владимировна, 64-12-388, 04.09.2015 г.					

инженер I категории отдела по Всеволожскому району
(полное наименование должности)

В. А. Садикова
(инициалы, фамилия)

М.П. ИЛИ
ДОКУМЕНТОВ



КАДАСТРОВЫЙ ПАСПОРТ ЗЕМЕЛЬНОГО УЧАСТКА

КП.2

"23" октября 2015 г. № 47/201/15-720062

1	Кадастровый номер:	47:07:0157001:1584	2	Лист № 2	3	Всего листов: 2
4	План (чертеж, схема) земельного участка					

5 Масштаб 1:1500

инженер I категории отдела по Всеволожскому району
(полное наименование должности)

В. А. Садикова
(инициалы, фамилия)

М.П. ИЛИ
ДОКУМЕНТОВ



