

Везитная карточка Канады

Подготовил: Фирстов Николай 11
класс





Канада

Канада одна из самых развитых и вторая по площади страна мира. Природные условия Канады наиболее похожи на природу России.



Визитная карточка

- Площадь: 9,9 млн. км²
- Население:
31 млн. человек
- Столица: Оттава
- Форма правления:
входит в
Содружество,
возглавляемое
Великобританией
- АТУ: федерация



Экономико-географическое положение

- Канада занимает 2 место по площади территории, после России
- Омывается водами Северного Ледовитого, Тихого и Атлантического океанов
- На юге и западе граничит с Соединёнными Штатами Америки



Природные условия

- **Климат:** расположена в арктическом, субарктическом и умеренном климатическом поясе.
- На климат Канады большое влияние оказывает Арктика.
- **Рельеф:** запад- горы Кордильеры, центр- равнины, восток- плоскогорье



Климат



Канада протянулась с севера на юг на 5000 км. Такая протяжённость вызывает большие различия в климате. Канада располагается в 3 климатических поясах: арктический пояс, субарктический пояс и умеренный пояс.



Природные ресурсы

- Канада обладает богатейшими минеральными ресурсами:
- 1 место в мире по добыче урана, кобальта, калийных солей и асбеста; 2 место - по добыче цинковых руд и серы, 3 место - природного газа, платиноидов; 4 место - медной руды и золота; 5 - свинцовых руд; 7- по добыче серебра.



Водные ресурсы

- Канада богата водными ресурсами.
- Реки: Маккензи, Колумбия, Фрейзер, Юкон
- Озёра: Атабаска, Большое Невольничье, Большое Медвежье, Великие Американские озёра, Ниагарский водопад на границе с США.
- Канада располагает большими площадями плодородных земель на юге страны.



Ниагарский водопад



Всемирно известный Ниагарский водопад, расположенный на границе с США, является наиболее посещаемым туристами районом Канады.

Лесные ресурсы

- По запасам древесины Канада занимает 3 место, после России и Бразилии.
- Преобладают таёжные породы: пихта, кедр, сихтинская ель.
- В смешанных лесах растёт жёлтая берёза, сахарный клён, ясень, бук, липа.



Животный мир



Охрана природы

Ниагарский
водопад



Остров Виктория



Заповедник Глейсер



Зоопарк в Торонто

ПОЛЕЗНЫЕ ИСКОПАЕМЫЕ



НЕФТЯНАЯ
ВЫШКА

распространены не везде
относятся к
невозобновляемым
природным ресурсам.
Канада имеет богатейшие
природные ресурсы:
нефть, природный газ,
уголь,
медь, цинк, никель, свинец,
молибден, железо, уран,
золото, серебро. По
разработке
многих полезных ископаемых
Канада занимает первое
место в мире.

Население

- Канада- многонациональная страна.
- Преобладают две этнические группы: англо-канадцы(40%) и франко-канадцы(27%).
- Коренное население: эскимосы, индейцы.
- Основная масса жителей (около 90%) размещается на юге Канады.
- На севере преобладает очаговый тип заселения.
- Прирост населения связан с миграциями.



- Канада – высокоурбанизированная страна.
- Городское население составляет 76% всех жителей.
- Крупные города: Торонто, Монреаль, Ванкувер, Оттава, Эдмонтон, Квебек.



Квебек



Оттава



Ванкувер



Торонто

Оттава - столица Канады



Увлечения канадцев



Картинная галерея Оттава



Карнавал в
Торонто



Хоккей



Музей цивилизации
Монреаль



Теннис

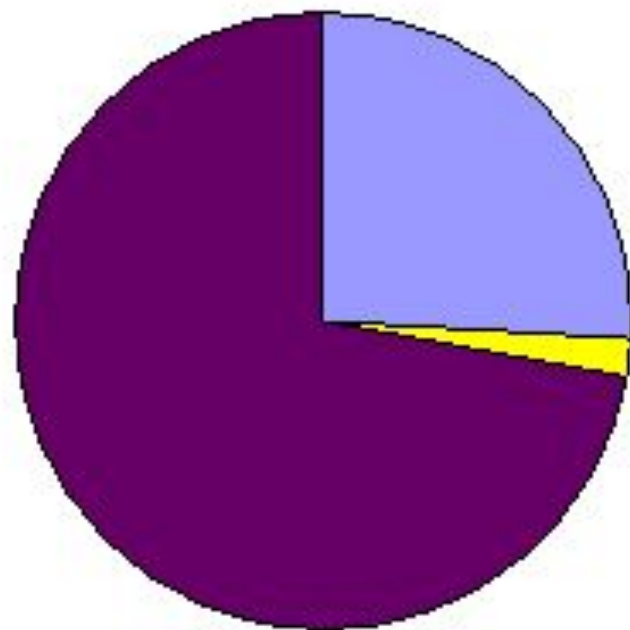


Рыбалка

Экономика Канады

- Канада- высокоразвитая страна с рыночной экономикой, достигшей постиндустриального развития.
- Входит в состав «Большой семёрки» стран Запада и интеграционной группировки НАФТА.
- В мировом хозяйстве и МГРТ имеет собственное «лицо», которое определяется 4 группами отраслей её международной специализации.

Структура ВВП



1 кв

2 кв

3 кв


4 кв

Промышленность -
27%

Сельское
хозяйство - 2%

Сфера услуг - 71%

ХОЗЯЙСТВО



Горнодобывающая
промышленность




Лесная промышленность



Сельское хозяйство

Промышленность

- Горнодобывающая - использует богатейшие минеральные ресурсы.
- Цветная металлургия- одна из базовых отраслей обрабатывающей промышленности.
- Деревообрабатывающая и целлюлозно-бумажная, использует огромные лесные ресурсы Канады и особенно выделяется по производству пиломатериалов и бумаги.
- В стране свыше 1,5 тысяч лесопильных заводов, в основном в Британской Колумбии.



Промышленность



ДЕРЕВООБРАБАТЫВАЮЩИЙ
ЗАВОД

Канада – страна с высокоразвитой экономикой, современным промышленным производством, квалифицированной рабочей силой.

Канада имеет высокоразвитую обрабатывающую промышленность и одновременно занимает ведущие позиции в мире по производству отдельных видов сырья: цинка (1-е место в мире), никеля (2-е место). Меди (3-е место), свинца (5-е место). Урана, алюминия, золота. Важнейшими отраслями промышленности являются нефтяная, газовая, целлюлозно-бумажная, деревообрабатывающая, цветная металлургия, автомобилестроение.

Горнодобывающая промышленность



Недра Канады исключительно богаты. Здесь добывается железные руды, кобальт, никель, медь, платина, уран, золото, серебро. Разведаны значительные месторождения нефти и природного газа.


Транспорт

- Протяжённость железных дорог- около 80 тысяч км.
- Быстро развивается автомобильный транспорт.
- Трубопроводный - используется для передачи нефти и газа.
- Воздушный - уступает лишь США. В стране более 300 аэропортов.
- Велика роль водного транспорта.



Пищевая промышленность

- Мукомольные и мясные предприятия тяготеют к районам производства сырья (степные провинции, Британская Колумбия).
- Хлебопекарные, кондитерские, консервные предприятия размещаются в крупных городах.



Сельское хозяйство

- Канада специализируется на производстве зерна (пшеницы), а также ряда масличных культур, плодов, мясной продукции.
- Животноводство развивается быстрыми темпами.
- Большое значение для Канады имеет пушное хозяйство. Здесь выращивают норку, лисицу, нутрию, шиншиллу.
- Рыболовство- общий улов морепродуктов- около 1,5 млн. тонн в год.



СЕЛЬСКОЕ ХОЗЯЙСТВО



Канада крупнейший в мире производитель ячменя. Основные посевы ячменя находятся на великих равнинах. Для сбора урожая используется автоматизированная техника.

Благодаря тёплому лету и обширным плодородными равнинам в степных провинциях Канады развито высокопродуктивное сельское хозяйство. Восточная Канада –это производитель молочных продуктов, ягод (малина, черника), овощей (горох, бобы, картофель), фруктов (вплоть до персиков и груш), а также центр рыболовства (треска, лосось, окунь). Западная Канада выращивает пшеницу, рожь, масличный лён, овощи, фрукты; здесь развито животноводство. Жители Северной Канады живут охотой и рыболовством.

Внешнеэкономические связи

- Экономика Канады тесно связана с мировым хозяйством
- Американские ТНК контролируют около 70% канадской индустрии.
- Главным внешнеторговым партнёром Канады является США, их доля в канадском товарообороте - 82%.
- Второе и третье место занимают Великобритания и ФРГ.




ФРГ Берлин



Великобритания Лондон

ДОСТОПРИМЕЧАТЕЛЬНОСТИ

ГОРОДА



А
Р
И
Д
О
М

Т
Р
М
О
Р
С

ДОСТОПРИМЕЧАТЕЛЬНОСТИ

МУЗЕИ

▼ Построенная в 1976 г. телевизионная башня высотой 553,34 м – самая известная достопримечательность шумного города Торонто на берегу Онтарио. Ежегодно на башню поднимается около 2 млн посетителей.



В Канаде множество музеев. В Оттаве – Национальная галерея, Канадский музей природы, Музей науки и техники; В Торонто – Королевский музей с коллекцией китайского искусства, телебашня Си Эн (553 м); в Налаймо – Этнографический музей, парк петроглифов (наскальных рисунков); в Квебеке – Музей провинции Квебек, Музей университета Лавалья, монастырь урсулинок 17 века, соборы и церкви 17 века; В Монреале – замок Шато-де-Рамзе начала 18 века; в Ванкувере – Морской музей; в Эдмонтоне – Музей деревянного зодчества.

ДОСТОПРИМЕЧАТЕЛЬНОСТИ

ПАРКИ И ЗАПОВЕДНИКИ



БАНФФ – ГОРНЫЙ КУРОРТ



Ниагарский водопад

Исключительная по своей красоте природа привлекает в Канаду огромное количество туристов со всего мира. Здесь множество национальных парков и заповедников: Элк-Айленд (Лосиный остров). Вуд- Буффало с самым большим стадом бизонов, Джаспер с ледниками, озёрами, горячими источниками, горный курорт Банфф –старейший национальный парк Канады. На границе с США находится Ниагарский водопад высотой 51 м. один из красивейших в мире.

**Welcome to Canada -
Such a native and such a
distant country**