

Московский университет им. С.Ю. Витте

Региональная экономика и управление

**Преподаватель:
зам. зав. каф. ЭГХиСО, к.э.н.
М.Г. Тропинин**

Москва
2016 г.

Понятие «региональная экономика»

1. Региональная экономика – хозяйство региона;
2. Региональная экономика – наука, изучающая хозяйство региона.



Региональная экономика

- Региональная экономика – это раздел экономики, изучающий организацию хозяйства на региональном уровне с целью оптимизации социально-экономического развития страны и ее отдельных регионов.



Основные понятия дисциплины

- Базовым является понятие «территории»:
- Территория – это определенная часть земной поверхности, имеющая границы, площадь и географическое положение.
- Территория включает сушу, внутренние воды, недра, территориальные воды и воздушное пространство.

Территория государства



Понятие региона

- Регион – это определенная территория, отличающаяся от других территорий по ряду признаков и обладающая целостностью, взаимностью составляющих ее природных и социальных компонентов.
- Регион может совпадать с границами территории субъекта РФ либо соединять несколько субъектов.



Понятие района

- Район – это небольшая административно-территориальная единица внутри области или внутри крупного города.



Методы региональной экономики

- Для социально-экономического исследования территории региона используют различные методы:
- 1. Системный анализ;
- 2. Сравнительный анализ;
- 3. Моделирование;
- 4. Математические методы;
- 5. Региональное программирование.

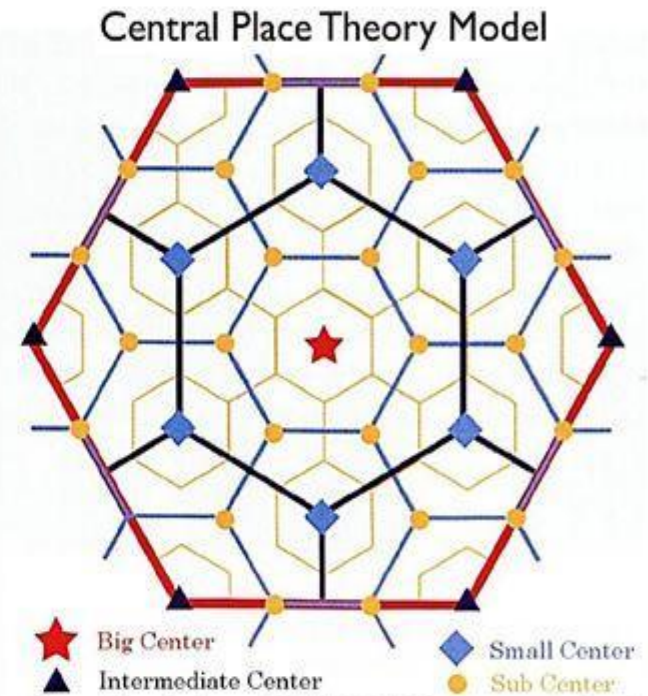
Теории развития регионов

- Опыт показывает, что городские центры являются основой экономического роста.



Теория центральных мест В. Кристаллера

- Теория о функциях размещения системы населенных пунктов (центральных мест) в рыночном пространстве.
- Центральные места - экономические центры, которые обслуживают товарами и услугами не только себя, но и население своей округи (зоны сбыта).
- Зоны обслуживания и сбыта с течением времени имеют тенденцию оформляться в правильные шестиугольники (пчелиные соты), а вся заселенная территория покрывается шестиугольниками без просветов (кристаллеровская решетка).
- Так, **минимизируется среднее расстояние для сбыта продукции или поездок в центры для покупок и обслуживания.**
- Каждое центральное место имеет тем большую зону сбыта, чем выше уровень иерархии, к которому оно принадлежит.



Концепция узловых регионов

- Существует интеграция между регионами в той мере, в которой между регионами существуют потоки трудовых ресурсов, капитала и товаров, а также направленности видов деятельности в сторону города или узла, характеризующегося определенной властью над регионом.

Вклад отечественных ученых в развитие региональной экономики

Научные школы:

1. Зарождение экономической географии;
2. Ранняя школа экономического районирования;
3. Регионоведческая школа;
4. Ранняя послереволюционная школа;
5. Школа районного направления;
6. Школа экономического районирования и моделирования;
7. Школа географии населения;
8. Другие научные школы.

Вклад российских ученых в развитие региональной экономики

- Татищев Василий Никитич (1686-1750) - российский историк, географ, экономист и государственный деятель; автор первого капитального труда по русской истории «Истории Российской». Основатель Тольятти, Екатеринбурга и Перми.



Татищев Василий Никитич

- ▣ Разработал первую программу (198 вопросов) сбора географической информации по всей стране с целью выявления территориального разделения труда, определения специализации регионов.



Ломоносов Михаил Васильевич

- Ломоносов М.В. (1711-1765) - первый русский учёный-естествоиспытатель мирового значения, энциклопедист.
- Разработал проект Московского университета, впоследствии названного в его честь.
- Открыл наличие атмосферы у планеты Венера.



Ломоносов Михаил Васильевич

- В 1770 году впервые в мировой истории применил термин «экономическая география».
- Рассылал запросы с 30 вопросами о системе территориального разделения труда.



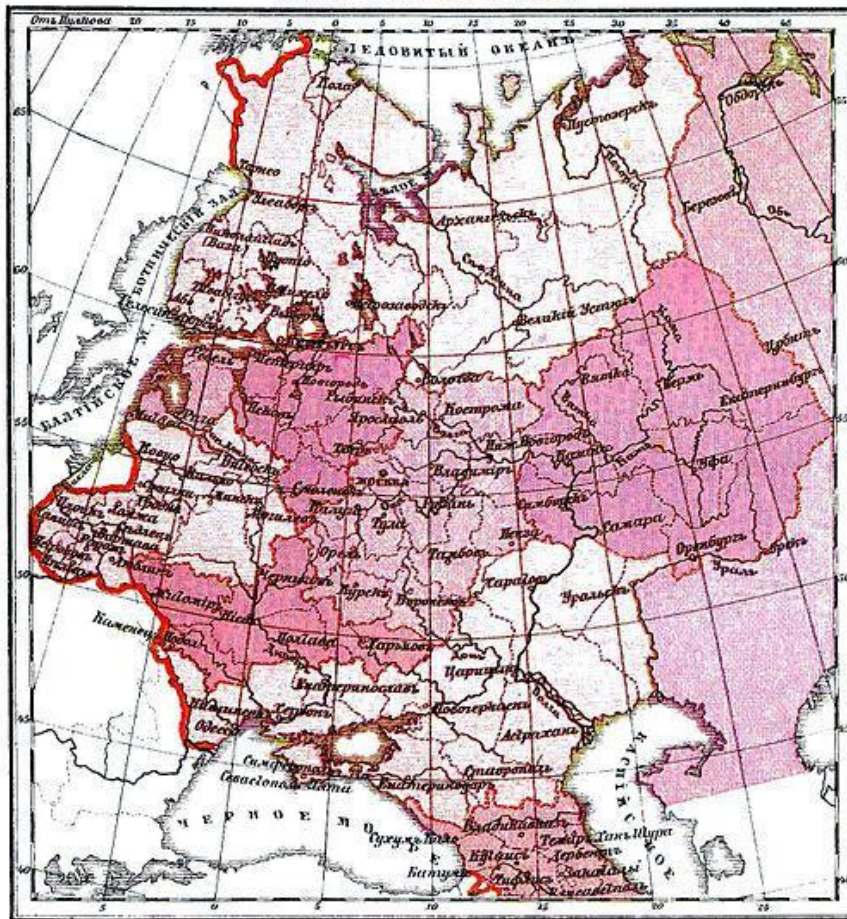
Арсеньев Константин Иванович

- **Константин Иванович Арсеньев** (1789-1865) — русский историк, статистик и географ.
- Первый в истории мировой науки профессиональный экономико-географ.
- Преподаватель у Александра II.

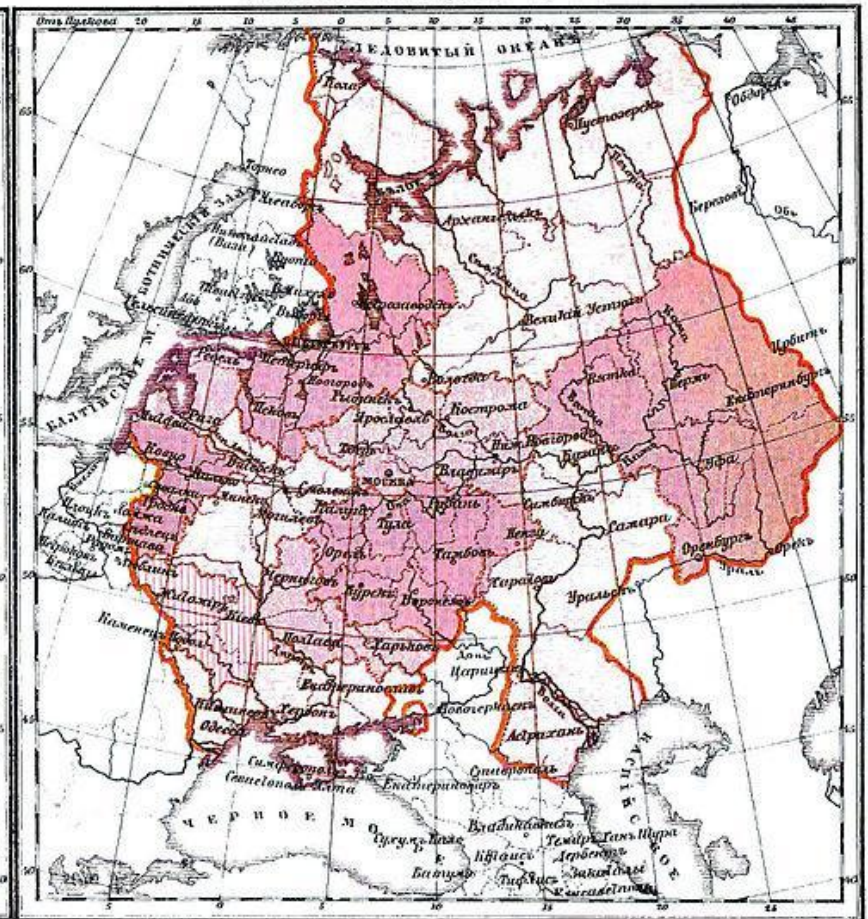


Арсеньев Константин Иванович

РАЗДѢЛЕНІЕ ЕВРОПЕЙСКОЙ РОССІИ НА ПРОСТРАНСТВА
К И.АРСЕНЬЕВА (1848 г.)



РАЗДѢЛЕНІЕ 49 ГУБЕРНІИ ЕВРОПЕЙСКОЙ РОССІИ НА ОБЛАСТИ
П.П.СЕМЕНОВА (1877-78 г.г.)



№1.
— Границы Имперіи
- - - " "Пространств"

№2.
— Границы 49 губерній раздѣленных на области
- - - " "Областей."

Регионоведческая школа

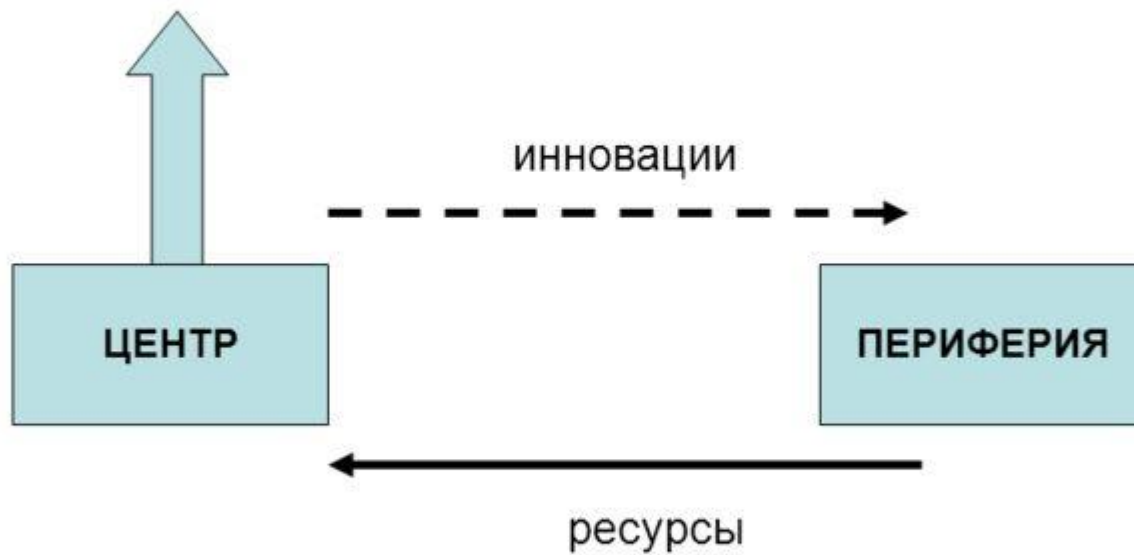
- Представители: Н.А. Северцев (1827-1886) – один из первых в мире экологов; Н.М. Пржевальский (1839-1888); Г.Н. Потанин (1835-1920), Д.И. Менделеев (1834-1907).
- Организован сбор информации путем экспедиционных исследований, применено анкетирование, картографирование.
- Сформулированы принципы размещения промышленных предприятий и др.

Современный период

Основные направления исследований:

- Изучение региональных рынков труда;
- Изучение регионального уровня жизни;
- Комплексные оценки социального развития регионов и поселений;
- Оценка социальной напряженности и социального неблагополучия в регионах;
- Качество жизни населения регионов.

Модель «центр-периферия»



Виды урбанизации

- Мегалополис – город с численностью свыше 1 млн. человек;
- Агломерация – компактная группировка городских и сельских поселений, объединенных в систему;
- Конурбация – скопление городов, объединенных интенсивными связями (Рурский бассейн);
- Мегалополис – сверхкрупная форма расселения, образующаяся вдоль транспортных коридоров.

Мегаполисы мира

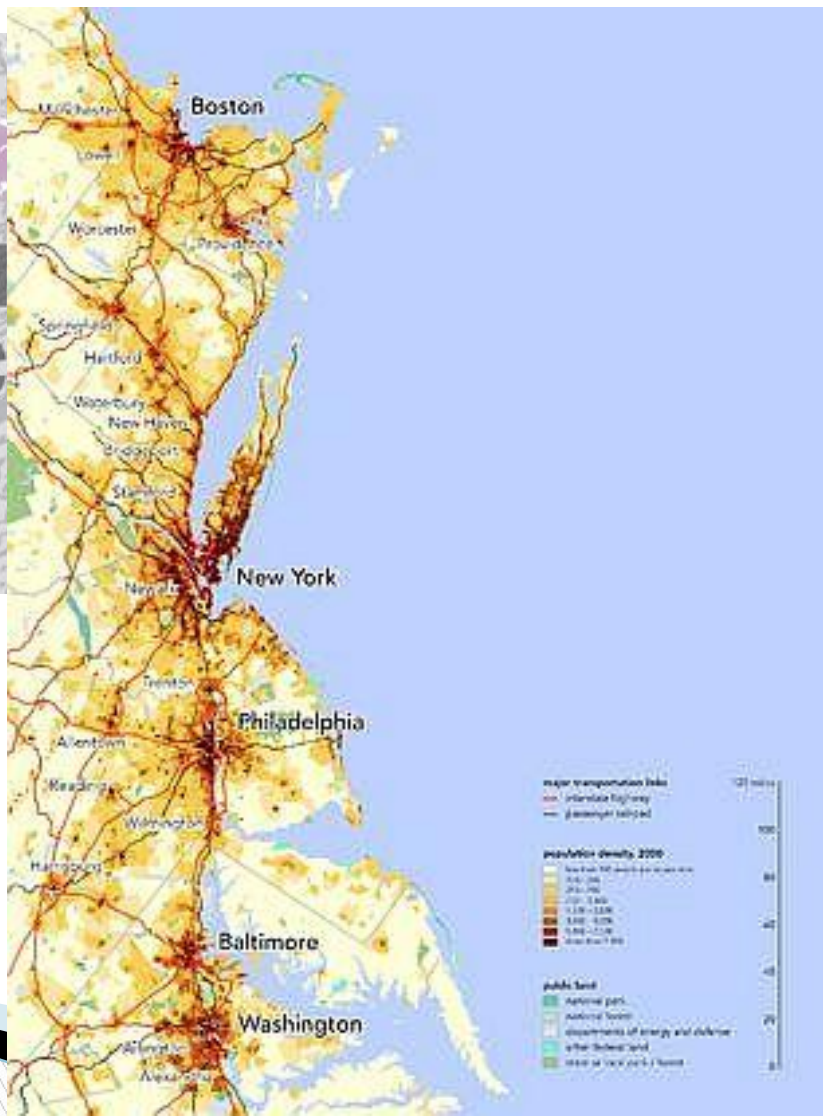
- В мире насчитывается 40 мегаполисов



Крупнейшие мегалополисы мира

мегалополисы	количество агломераций	население, млн. чел.	плотность чел./км ²	протяженность главной оси, км
Босваш (Бостон-Вашингтон)	40	50	450	1000
Чипитс (Чикаго-Питсбург)	35	35	220	900
Сан-сан (Сан-Франциско - Сан-Диего)	15	20	200	800
Токайдо (Токио-Осака)	20	70	800-1000	700
Рейнский (Рандстад - Рейн - Рур - Рейн-Майн)	30	30	500	500
Английский (Ливерпуль-Лондон)	30	30	500	400

Мегалополисы мира



Крупнейшие агломерации мира

1. Токийская – 33,75 млн. чел.;
2. Мехико – 21,85 млн. чел.;
3. Нью-Йорк – 21,75 млн. чел.;
4. Московская – 11,7 млн. чел. (с пригородами <16 млн. чел.)
5. Лондонская – 13,9 млн. чел.
6. Парижская – 11,2 млн. чел.

Домашнее задание

Составить SWOT-анализ развития городских агломераций в Российской Федерации

Региональная диагностика

- Это процесс всестороннего и систематического сбора информации и анализа социально-экономического развития региона.

Для каких целей региональная диагностика
нужна - ?

Цели региональной диагностики

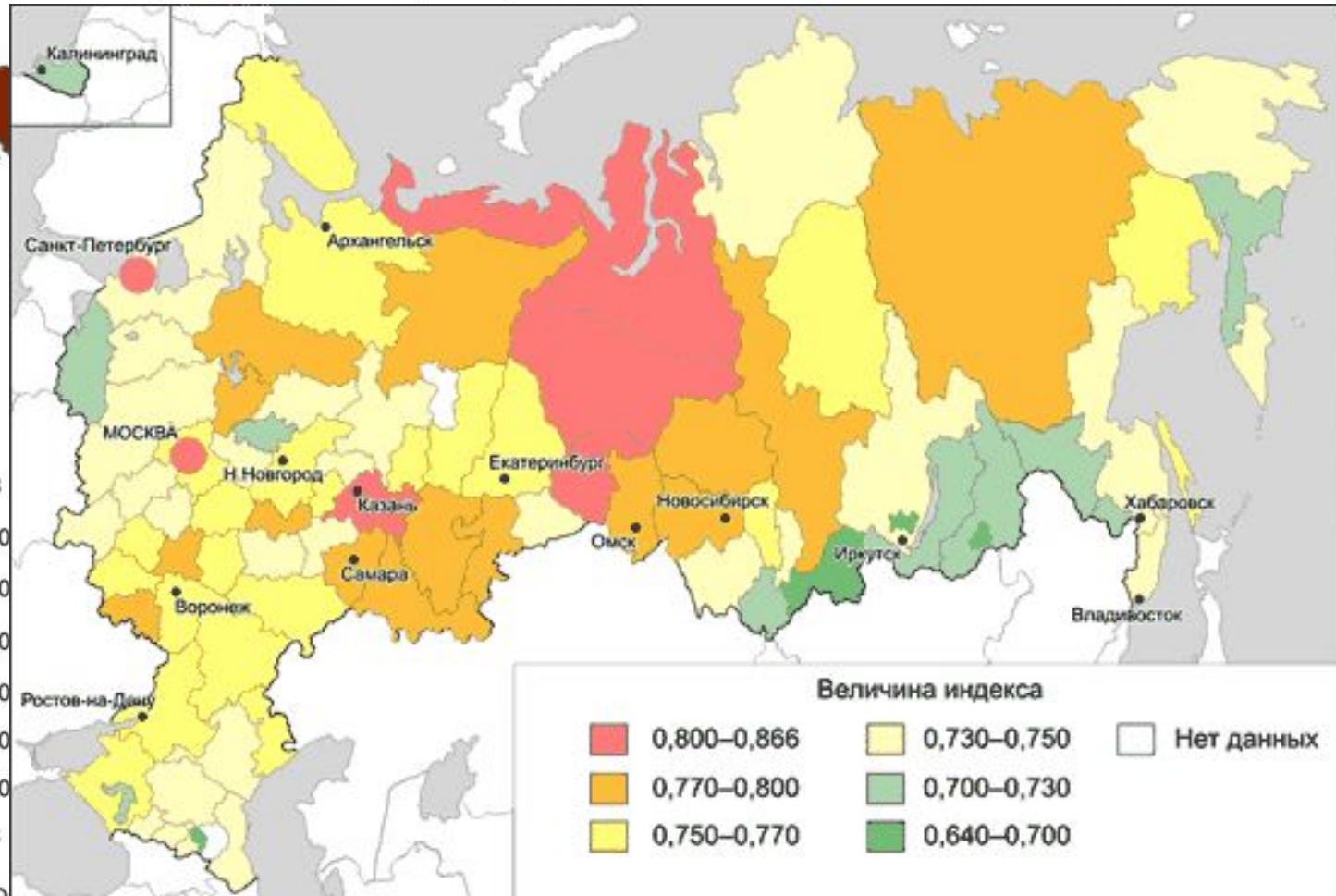
1. Диагностика состояния экономики и социальной сферы регионов для разработки и реализации государственных стратегий, программ развития субъектов РФ;
2. Диагностика состояния экономики и социальной сферы регионов для оптимального размещения предприятий;
3. Диагностика состояния экономики и социальной сферы регионов для выработки местной политики и др.

Индикаторы уровня жизни населения

- Специалистами МО разработаны индексы оценки качества уровня жизни населения:
 1. Индекс физического качества уровня жизни;
 2. Индекс гуманитарного развития;
 3. Индекс человеческого развития;
 4. Индекс нищеты населения;
 5. Индекс гендерного неравенства;
 6. Индекс многомерной бедности;
 7. Индекс глобальной конкурентоспособности

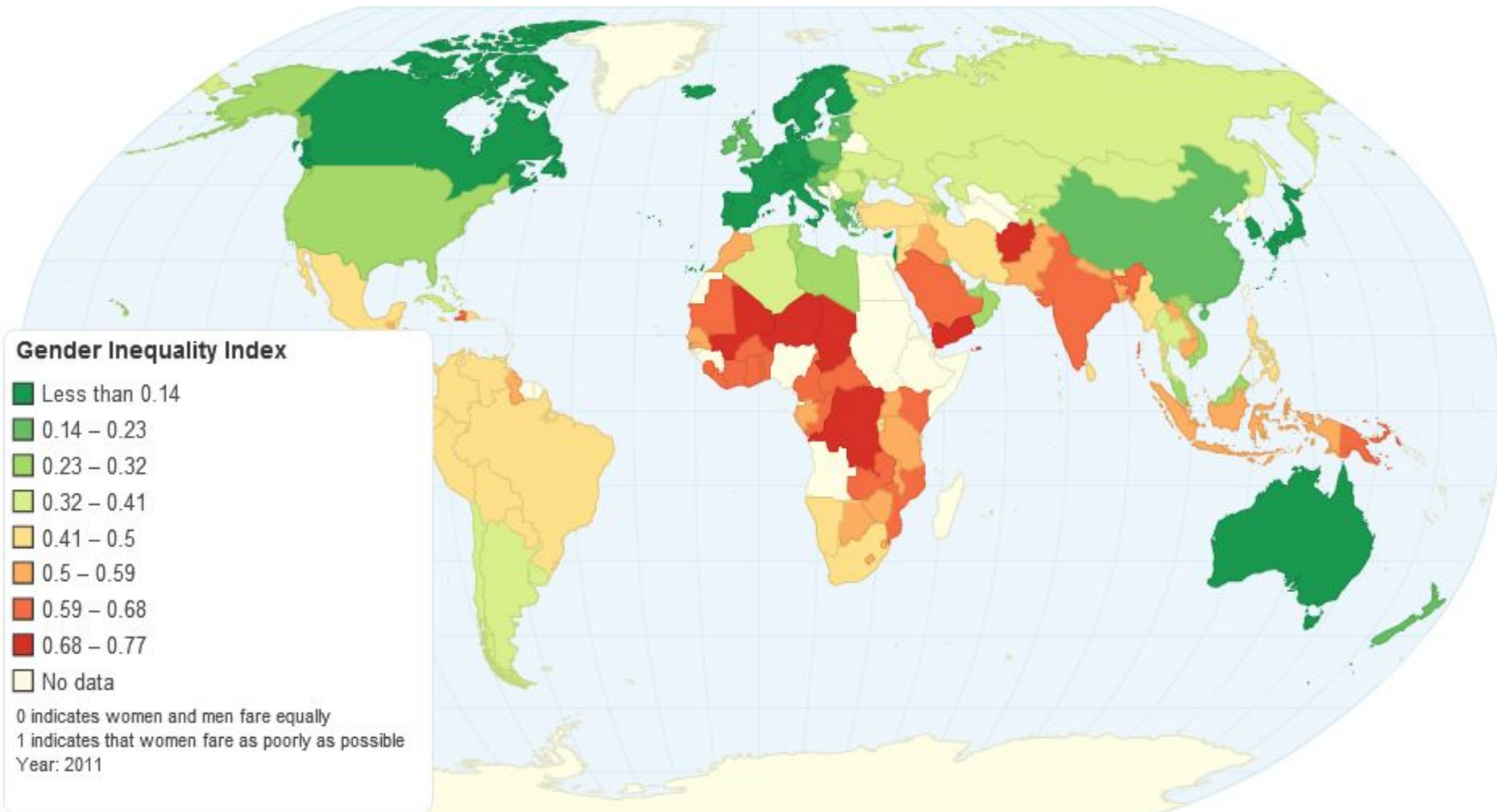
Индекс гуманитарного развития

Human development index (1 = perfect / 0 = bad)



actualitix.

Индекс гендерного неравенства



Индекс физического качества жизни

- Physical Quality of Life Index
- Включает три показателя:
 1. Младенческая смертность;
 2. Ожидаемая продолжительность жизни;
 3. Грамотность населения.
- Максимальная оценка – 100 баллов.

Индекс глобальной конкурентоспособности

Индекс глобальной конкурентоспособности

базовые требования

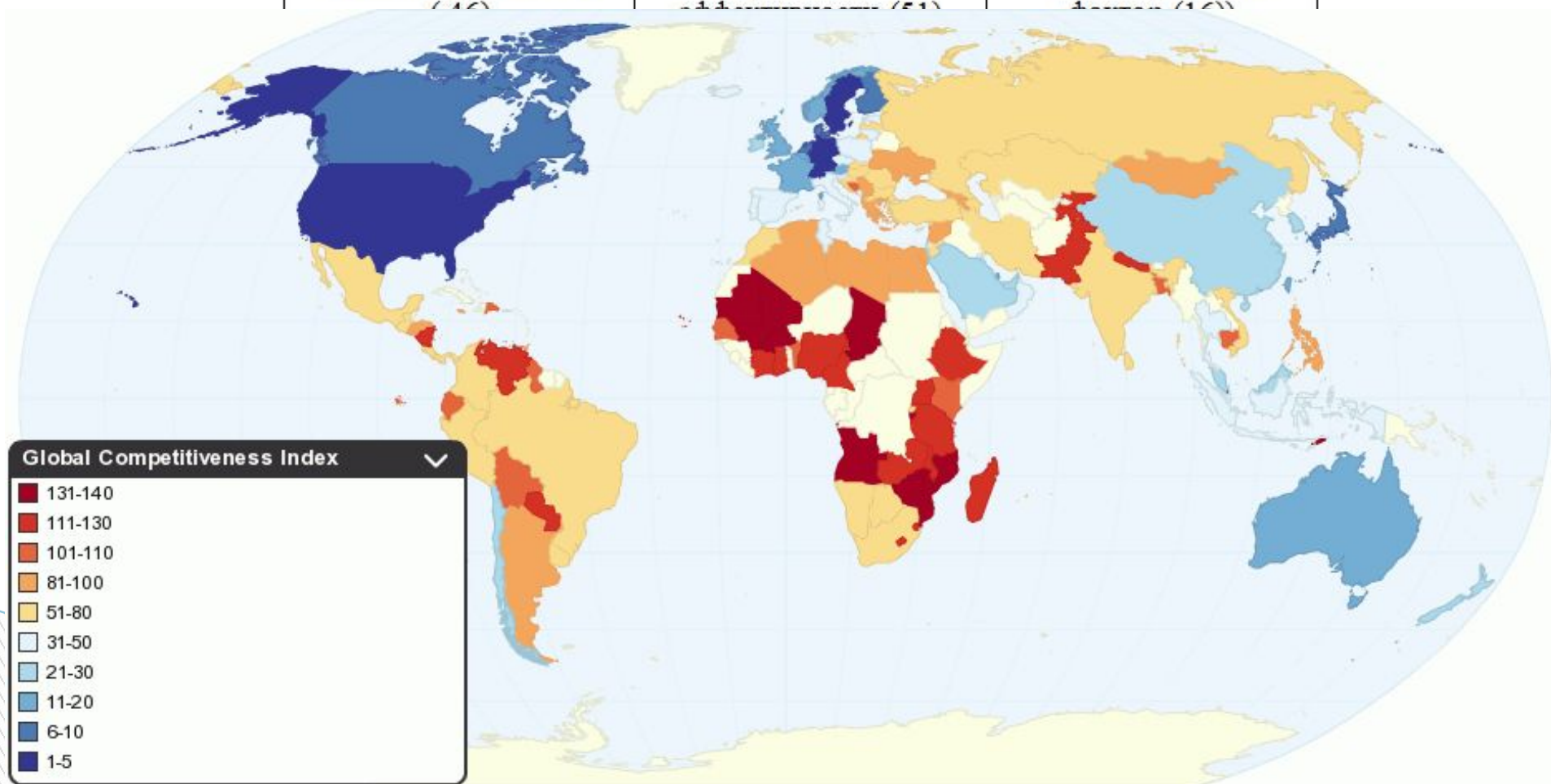
(16)

развитие

инфраструктуры (51)

инновационный

сектор (16)



Классификация и типология регионов РФ

Типология и классификация – в чем различия?

- Типология – группировка объектов по совокупности качественных признаков.
- Классификация – разделение предметов согласно каким-либо признакам.
- Типология регионов в период СССР отвечала целям плановой экономики.

Типология Н.Н. Колосовского 1958 г

- Разделение регионов по производственным процессам:
 1. Тяжелая индустрия;
 2. Нефть-гидроэнергия
(Северо-Кавказский экономический район);
 3. Индустрия-земледелие;
 4. Обрабатывающая индустрия;
 5. Северная индустрия.

Типология А.М. Корнеева 1964 г.

- Группировка районов по обеспеченности природными и трудовыми ресурсами:
 1. Богатые природными, но ограниченные трудовыми ресурсами
(Зап-Сиб., Вост-Сиб., Дальневост., Казах.);
 2. Богатые трудовыми, но ограниченные природными ресурсами
(Центр., Зап., Белорусск.)
 3. Имеющие все основные виды ресурсов
(Донецк-Преднепр., Сев-Кавк., Центр-Черноз., Среднеазиатск.)

Типология Минэкономики РФ

- Группировка районов по степени вовлеченности в процессы глобализации, индустриализации и неоиндустриализации:
 1. Регионы-локомотивы (мировые города и центры федерального значения);
 2. Опорные регионы (сырьевые и старопромышленные);
 3. Депрессивные регионы (фоновые и кризисные).


Основы территориального управления в России

□ «Управлять – значит предвидеть»

Екатерина II

□ «Управлять – значит предвидеть, а предвидеть – значит много знать»

Марк Туллий Цицерон



Долгосрочное планирование

- Долгосрочное планирование – вид планирования, цель которого – оценка общих тенденций социально-экономического развития на много лет вперед.
- Впервые долгосрочное планирование было разработано в плане ГОЭЛРО 1920 г



Основные виды планирования



Структурно-функциональное планирование

- Это вид планирования, обеспечивающий учет взаимосвязанных подсистем, образующих объект планирования (структуру) и имеющих определенные роли и значения (функции).
- Для планирования развития отрасли используется структурная модель, а для развития экономики в целом – структурно-функциональная модель.

Индикативное планирование



Стратегическое планирование

Федеральный закон от 28 июня 2014 г. N 172-ФЗ «О стратегическом планировании в Российской Федерации»:

- Стратегическое планирование - деятельность участников стратегического планирования по целеполаганию, прогнозированию, планированию и программированию социально-экономического развития Российской Федерации, субъектов Российской Федерации и муниципальных образований, отраслей экономики и сфер государственного и муниципального управления, обеспечения национальной безопасности Российской Федерации, направленная на решение задач устойчивого социально-экономического развития Российской Федерации, субъектов Российской Федерации и муниципальных образований и обеспечение национальной безопасности Российской Федерации.

Территориальное планирование

- ▣ Это планирование, направленное на определение назначения территорий.



Практика управления социально-экономическим развитием

- Система мер государственного управления предполагает наличие документа – Стратегии социально-экономического развития субъекта РФ на долгосрочную перспективу – согласованного с федеральными органами государственной власти.

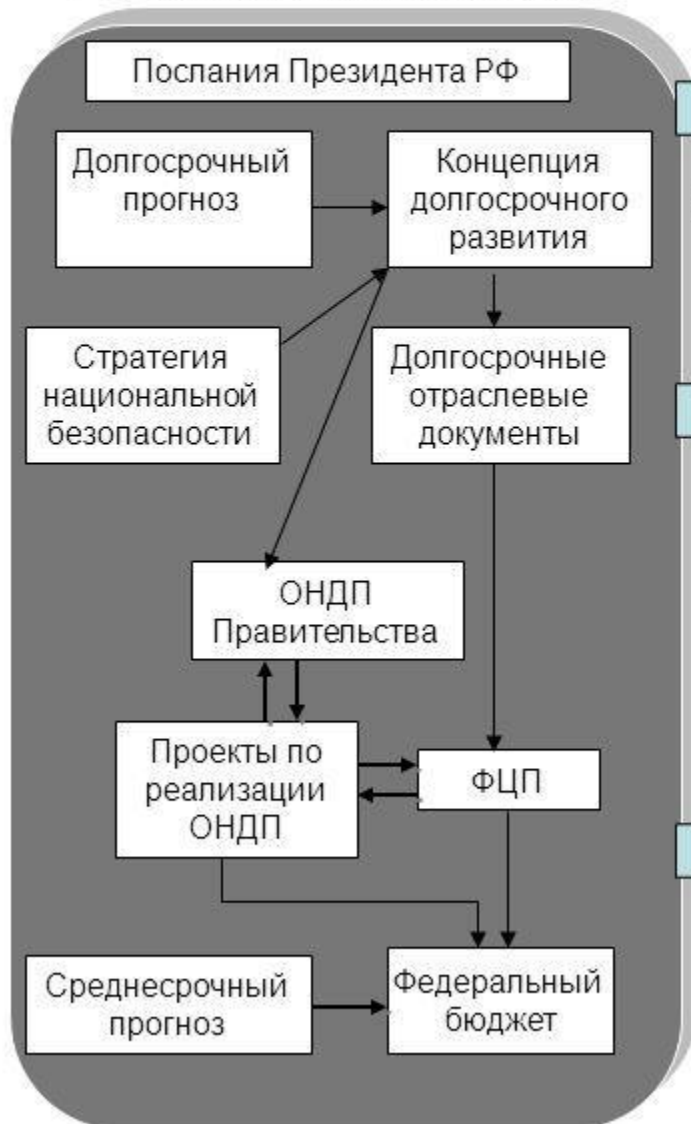
Этапы разработки стратегии

1. Выявление и анализ основных проблем экономики субъекта РФ;
2. Комплексная оценка ключевых внешних и внутренних факторов, оказывающих влияние на социально-экономическое развитие субъекта РФ;
3. Разработка сценариев развития субъекта РФ;
4. Выявление и анализ ресурсных возможностей субъекта РФ;
5. Выбор целевого сценария развития субъекта РФ;
6. Разработка приоритетных направлений развития субъекта РФ;
7. Разработка ресурсного баланса субъекта РФ.

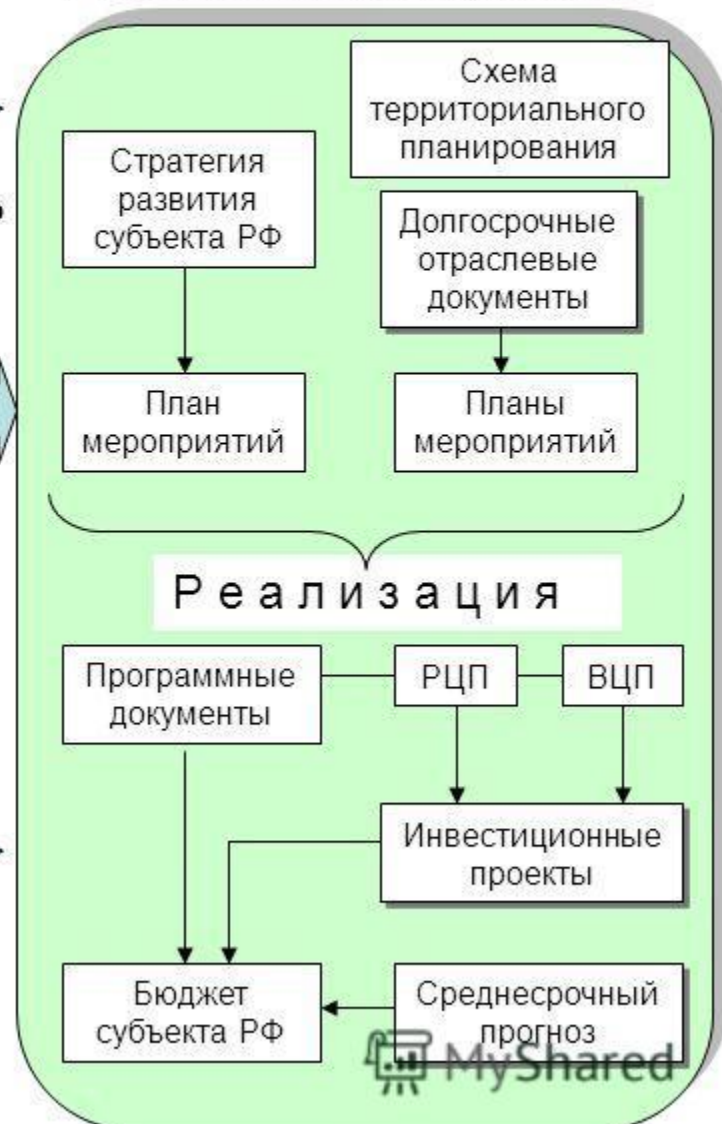


СИСТЕМА СТРАТЕГИЧЕСКОГО ПЛАНИРОВАНИЯ

Федеральный уровень



Региональный уровень



Окружной уровень



Указ Губернатора «Об утверждении стратегии социально-экономического развития Владимирской области до 2030 года»



Домашнее задание

1. Прочитать Указ Губернатора Владимирской области «Об утверждении стратегии социально-экономического развития Владимирской области до 2030 года»;
2. Разработать стратегическую миссию развития Сочи или Ростова-на-Дону или Костромы или Нижнего Новгорода.