

Поволжский экономический район



Исполнитель:

студент группы ФК-10-4

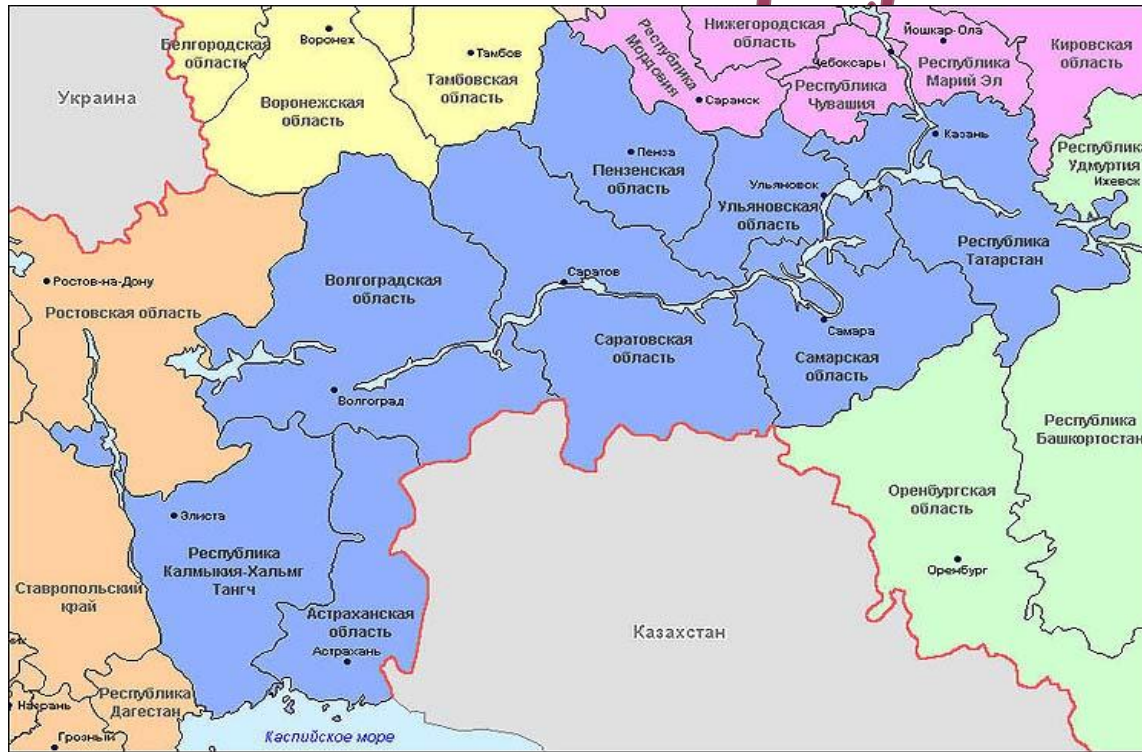
С.С. Самарин

Руководитель:

ассистент кафедры Региональной и муниципальной экономики И.В. Ивлева

Екатеринбург 2012

Экономико-географическое положение



S района = 536.400 км² (3,14% от S РФ)

Численность населения = 16,7 млн. человек (11,5% от РФ)

Границы :

- На северо-востоке с Волго-Вятским экономическим районом
- На северо-западе с Центрально-Черноземным экономическим районом
- На западе с Северокавказским экономическим районом
- На юге с Казахстаном и Каспийским морем
- На востоке с Уральским экономическим районом

Условия развития хозяйства

У района исключительно выгодное экономико-географическое положение. Именно о нем, наряду с Волго-Вятским районом, можно сказать, что он находится в центре, так как граничит с четырьмя другими экономическими районами и с Республикой Казахстан. Хорошо разветвленная транспортная сеть создает благоприятные условия для активного хозяйственного взаимодействия с соседями. На юге район выходит к Каспийскому морю, что позволяет через южные его порты осуществлять связь с Туркменией, Ираном и Азербайджаном.



Герб Ульяновской области

Главнейшими ресурсами являются нефть и газ. Наиболее мощные залежи нефти сосредоточены в Самарской области и республике Татарстан, по газу выделяются области юга района (крупнейшее газоконденсатное месторождение расположено в Астраханской области). Агроклиматические и почвенные ресурсы позволяют выращивать здесь многие сельскохозяйственные культуры умеренного пояса, а в самых засушливых районах иметь значительные площади для выпаса овец и крупного рогатого скота.



Герб республики Калмыкия



Герб Саратовской области

НАСЕЛЕНИЕ

Динамика численности имеет тенденцию к отрицательным значениям, что связано с естественной убылью населения и в последние годы с уже незначительным механическим притоком.

Средняя плотность населения достигает 31 чел/км². Но разница значений по субъектам федерации очень велика, в наиболее плотно заселенной Самарской области она достигает 61 чел/км², а в Калмыкии чуть превышает 4 чел/км². Более 70 % населения района — горожане. Крупнейшие города района — города-миллионеры — Казань, Самара. Близок к миллиону жителей Волгоград. Более 875 тыс. жителей имеет Саратов.

Различные национальности представлены не только в республиках, но и в областях. В республиках на первом месте стоят титульные народы, в областях преобладают русские. Помимо этого, проживают чувашаи, мордва, марийцы, в Астраханской области казахи.



Герб Самарской области

Промышленность

Многие отрасли промышленности базируются на собственных ресурсах: нефти, газе, гидроэнергии. Добыча нефти, начатая в середине 1950-х гг., к настоящему времени вывела район на передовые позиции в нефтехимии. Здесь представлены все стадии производства от добычи до получения готовых продуктов органического синтеза. В районе действуют 6 нефтеперерабатывающих заводов, на основе их продукции выпускаются синтетический каучук, минеральные удобрения, полиэтилен, искусственные волокна, продукция бытовой химии, ядохимикаты, пластмассы и смолы. Крупнейшим узлом нефтехимии является Самарский (Самара, Новокуйбышевск, Чапаевск). В машиностроении выделяются автомобилестроение (Тольятти, Набережные Челны, Ульяновск, Энгельс (троллейбусы)), авиастроение (Казань, Ульяновск, Самара, Саратов), судостроение (Астрахань, Волгоград). В легкой промышленности важное место занимает текстильная: Камышин (крупнейший в России хлопчатобумажный комбинат), Барыш, Языково, Сурск (шерстяные ткани), Балашов (синтетические ткани).

Значительное развитие получила пищевая промышленность.



Сельское хозяйство

Поволжье — крупнейший сельскохозяйственный район страны. По площади сельскохозяйственных угодий и по площади пашни он стоит на первом месте в стране. Район дает четверть валовых сборов зерна (первое место), выделяется по производству подсолнечника, риса, горчицы, поздних овощей, сахарной свеклы. В отдельных субъектах федерации выращивают лен, коноплю, эфиромасличные культуры, бахчевые культуры. В советский период значительная доля земель имела дополнительное орошение, что позволяло достигать высоких урожаев, в том числе и кормовых культур. По поголовью крупного рогатого скота и свиней он уступает лишь Уралу, а по овцам — Северному Кавказу.



Герб Астраханской области

По площади сельскохозяйственных угодий (более 40 млн. га) Поволжье лидирует среди всех экономических районов страны. Распахано до 50% территории района. Здесь выращивается 1/2 валового сбора ценных твердых сортов пшеницы России, значительная часть горчицы, крупяные (просо, гречиха), технические (сахарная свекла, подсолнечник). Развито мясомолочное животноводство. Южнее широты Волгограда расположены крупные овцеводческие хозяйства. В междуречье Волга и Ахтубы выращивают овощебахчевые культуры и рис.

Многие области Поволжья охвачены эрозионными процессами почв, которые явились результатом многовековой сельскохозяйственной нагрузки. Это, а также неустойчивые погодные условия и засухи требуют постоянного проведения мелиорации.



Транспорт

- ❖ Транзитное положение района определяет развитие почти всех видов транспорта. По плотности железнодорожной и автомобильной сети Поволжье значительно превышает среднероссийский уровень. Почти все железнодорожные магистрали, соединяющие западные и восточные районы страны, проходят через Поволжье. Именно отсюда в середине 1950-х гг. во все стороны пошли трубопроводы. Сейчас, помимо транспорта нефти и газа, по трубам идут продукты нефтехимии, например продуктопровод Тольятти — Одесса (аммиак).
- ❖ По Волго-Камскому водному пути и через систему каналов район имеет выход к Каспийскому, Черному, Азовскому, Балтийскому и Белому морям.



Герб Пензенской области

Топливоно-энергетический комплекс

- ❑ Район полностью обеспечен собственным топливом, и несмотря на то, что доля Поволжья в нефтедобыче России падает, район занимает второе место в Российской Федерации после Западно-Сибирского экономического района по добыче нефти и газа.
- ❑ В Поволжье вырабатывается около 10% общероссийского производства электроэнергии, часть ее передается по ЛЭП и в другие районы России. На Волге и Каме создан каскад из 11 ГЭС общей мощностью 13,5 млн. кВт. Но водохранилища этих равнинных ГЭС очень мелководны, хотя и занимают огромные площади, поэтому себестоимость электроэнергии очень высока.



Во-первых, великая русская река Волга больше не существует в своем естественном виде — только система водохранилищ. Во-вторых, такое регулирование ее стока привело к замедлению течения и, следовательно, снижению способности реки к самоочищению. А в Волгу ежегодно попадают сотни тысяч тонн загрязняющих веществ (нитратов, нефтепродуктов, фенолов и т.д.). Огромное количество (до 600 тыс. т) взвешенных частиц в условиях измененного стока способствуют ее заиливанию, обмелению. Повышение уровня грунтовых вод в Волжском бассейне привело к катастрофической ситуации остатки приволжских лесов, которые являются естественной защитой Волги.



Плотины ГЭС — почти непреодолимое препятствие для рыбы, в том числе и для ценных осетровых, чье уникальное, самое большое в мире, стадо находится под угрозой исчезновения. В-третьих, затопление плодородных, некогда густозаселенных территорий привело к потере значительного земельного фонда, затоплению около 100 городов и поселков городского типа, 2,5 тысяч сел, деревень, тысяч исторических и культурных памятников. Сейчас же ситуация только ухудшается, потому что старые очистные сооружения (фильтровавшие всего около 40% сточных вод) приходят в негодность, средств на их ремонт и строительство новых не хватает. Кроме того, существовавшая в рамках СССР единая система регулирования (управления) водным хозяйством практически разрушена, а Волга пересекает территории многих административно-территориальных единиц. Поэтому само существование Волжской речной системы находится под угрозой, и решить эту проблему можно только объединенными усилиями всех субъектов РФ, расположенных в бассейне Волги.



ТЭС, дающие $3/5$ электроэнергии, работают на местном сырье — мазуте и газе. Они, в основном, размещены в городах, где развита нефтепереработка и нефтехимия.

В районе действует также Балаковская (Саратовская) АЭС.



Перспективы развития района

- ☺ Поволжский экономический район занимает важное общероссийское и международное значение, так как имеет выгодное ЭГП. Районообразующей артерией района служит Волга.
- Важнейшим условием устойчивого и комплексного развития Поволжского экономического района является созданный значительный экономический и научно-технический потенциал.
- В последние годы район сталкивается с серьезными экологическими проблемами, связанными с быстрым ростом городов, насыщением территории района промышленными предприятиями, загрязняющими воды Волги, ее притоков и атмосферный воздух. Чрезмерная распаханность земельных угодий и несоблюдение агротехнических приемов к ускорению развития эрозионных процессов.




Перегрузка пастбищных угодий и бессистемный выпас скота в Нижнем Поволжье (особенно в Калмыкии) приводят к выбиванию травостоя и опустыниванию пастбищных угодий. Серьезной экологической проблемой является повышение уровня Каспийского моря, что привело к затоплению обширных территорий Прикаспийской низменности и подтоплению портовых сооружений, городских и сельских поселений, предприятий промышленности, сельского хозяйства, транспортных коммуникаций и других объектов народного хозяйства.

Для устранения или смягчения негативных экологических явлений требуются крупные инвестиции. Однако из-за серьезных экономических трудностей многие предприятия не имеют свободных средств, которые могли бы пойти на эти цели. Проблема загрязнения волжской воды стала сейчас одной из острейших проблем не только Поволжья, но и всей России, так как Волга протекает по обширной территории Центральной России.



На многих предприятиях, расположенных в бассейне Волги, средства фильтрации и очистные сооружения либо отсутствуют, либо требуют срочной и кардинальной модернизации. Прозрачность волжской воды снизилась в десятки раз, и это неудивительно. Волга ежегодно несет в Каспийское море 32 тыс. т нитратов, 591 тыс. т взвешенных веществ, 29 тыс. т нефтепродуктов, 7,3 тыс. т мыльной пены, 313 тыс. т фенолов. Плотины и сильное загрязнение воды поставили под угрозу исчезновения крупнейшее в мире (90%) стадо осетровых рыб.

Из-за отсутствия жесткого экологического законодательства многие предприятия просто не хотят тратить значительные средства на это заведомо, по их мнению, нерентабельное переоснащение. Для предотвращения опустынивания земель в Калмыкии разработана и реализуется «Федеральная программа действий по борьбе с опустыниванием территории». Получены первые положительные результаты по предупреждению и предотвращению опустынивания земель в этом регионе. Разработана также и реализуется «Федеральная программа, социальных, экономических и экологических проблем, связанных с подъемом уровня Каспийского моря».



Основными направлениями развития народного хозяйства Поволжского экономического района являются:

- ❖ преодоление экономического кризиса, приведшего к резкому сокращению производства, повышению уровня безработицы, к взаимным неплатежам, нарушению внутрирайонных и межрайонных связей, к снижению уровня жизни населения;
- ❖ расширение топливной базы, поиск новых месторождений нефти и газа, внедрение современных методов разработки месторождений, увеличение объемов добычи нефти и газа для обеспечения сырьем нефтеперерабатывающих и нефтехимических производств в районе;
- ❖ в машиностроительном комплексе – проведение серьезной реконструкции, модернизации предприятий, усиление внутриотраслевых связей по кооперации;
- ❖ в агропромышленном комплексе – повышение уровня энерго- и фондовооруженности сельского хозяйства, рациональное использование земельных угодий, обеспечение сельского хозяйства необходимой техникой и минеральными удобрениями по доступным ценам, поддержание ирригационных систем в рабочем состоянии и рациональное использование орошаемых земель, создание прочной кормовой базы для животноводства, восстановление поголовья скота до уровня 1990 г повышение его продуктивности;

Основными направлениями развития народного хозяйства Поволжского экономического района являются:

- ❖ приведение земельной реформы в действие, реструктуризация крупных сельскохозяйственных предприятий с учетом условий каждого региона, создание условий для успешного развития фермерских хозяйств
- ❖ создание сети мелких перерабатывающих сельскохозяйственное сырье предприятий в местах производства сельскохозяйственной продукции, а в городах и промышленных центрах – крупных перерабатывающих предприятий для более глубокой переработки сельскохозяйственной продукции
- ❖ решение социальных проблем и повышение уровня жизни населения на основе достижения утраченных позиций и дальнейшего развития отраслей материального производства (промышленности, сельского хозяйства, транспорта, строительства и т.д.).



Величина прожиточного минимума за III квартал 2011 года

(по состоянию на 30 января 2012 года)



*Данные рассчитаны по субъекту, включая АО

- | | | | | | | |
|--------------------------|-------------------------------------|---------------------------|-----------------------------|--------------------------------|-------------------------|---------------------------|
| 1- Астраханская область | 8- Кабардино-Балкарская республика | 15- Курганская область | 22- Оренбургская область | 29- Республика Ингушетия | 36- Ростовская область | 43- Тверская область |
| 2- Белгородская область | 9- Калининградская область | 16- Курская область | 23- Орловская область | 30- Республика Калмыкия | 37- Рязанская область | 44- Тульская область |
| 3- Брянская область | 10- Калужская область | 17- Ленинградская область | 24- Пензенская область | 31- Республика Марий Эл | 38- Самарская область | 45- Удмуртская республика |
| 4- Владимирская область | 11- Карачаево-Черкесская республика | 18- Липецкая область | 25- Псковская область | 32- Республика Мордовия | 39- Саратовская область | 46- Ульяновская область |
| 5- Волгоградская область | 12- Кемеровская область | 19- Московская область | 26- Республика Адыгея | 33- Республика Северная Осетия | 40- Смоленская область | 47- Чеченская республика |
| 6- Воронежская область | 13- Костромская область | 20- Нижегородская область | 27- Республика Башкортостан | 34- Республика Татарстан | 41- Ставропольский край | 48- Чувашская республика |
| 7- Ивановская область | 14- Краснодарский край | 21- Новгородская область | 28- Республика Дагестан | 35- Республика Хакасия | 42- Тамбовская область | 49- Ярославская область |

**Валовой региональный продукт по субъектам Поволжского
экономического района 2009 год**

Регион	ВРП (млн. руб.)	Место региона среди субъектов России по ВРП	ВРП на душу населения (руб.)	Место региона среди субъектов России по ВРП на душу населения
Республика Татарстан	884 232,9	6	234 324,4	14
Самарская область	579 023,2	12	182 611,5	25
Волгоградская область	377 366,3	23	145 453,6	42
Саратовская область	327 181,1	27	127 364,8	55
Ульяновская область	152 627,4	49	117 244,6	57
Пензенская область	150 851,0	51	109 587,2	62
Астраханская область	132 211,8	56	131 400,1	50
Республика Калмыкия	23 898,8	81	84 274,1	76

Республика Татарстан



Площадь территории – 67,8 тыс. км²

Климат умеренного пояса (атлантико-континентальный)

Средняя температура января 2010 г.: -17,8°С

Средняя температура июля 2010 г.: +25,0°С

Население, тыс. человек (2010):

- все население – 3786,4
- городское – 2853,6
- сельское – 932,8

Наиболее крупные города и число их жителей, тыс. человек:

- ❖ Казань – 1143,5
- ❖ Набережные Челны – 513,2
- ❖ Нижнекамск – 234,1
- ❖ Альметьевск – 146,3
- ❖ Зеленодольск – 97,7

- Число родившихся на 1000 человек населения (2010) : 12,9
- Число умерших на 1000 человек населения (2010): 13,1
- Естественный прирост, убыль (-) на 1000 человек населения (2010): -0,2

Плотность населения – 55,8 человека на 1 км²

Республика Татарстан

В структуре валового регионального продукта в 2009 г. основными видами экономической деятельности являлись: добыча полезных ископаемых – 22,9%; обрабатывающие производства – 15,4; оптовая и розничная торговля; ремонт автотранспортных средств, мотоциклов, бытовых изделий и предметов личного пользования – 13,5; операции с недвижимым имуществом, аренда и предоставление услуг – 9,9; строительство – 9,0; транспорт и связь – 8,2%.



Сергей Фомин:
Проект «Полет над Россией»
Тел. +7 (903)2387537, e-mail: fomin@russianlook.com

Кремль. Казань. Татарстан

- ✓ Индекс промышленного производства по сравнению с 2009 г. составил 108,4%, по видам деятельности «Добыча полезных ископаемых» – 100,0%, «Обрабатывающие производства» – 118,8, «Производство и распределение электроэнергии, газа и воды» – 107,6%. В объеме отгруженных товаров собственного производства, выполненных работ и услуг собственными силами по добыче полезных ископаемых республика занимает 7 место в России (в федеральном округе – 1), по обрабатывающим производствам – 9 (3), по производству и распределению электроэнергии, газа и воды – 7(1).
- ✓ На долю республики приходится 36,9% общероссийского производства каучуков синтетических, 25,4 – шин, покрышек и камер резиновых новых, 29,5 – грузовых автомобилей, 27,1 – пластмасс в первичных формах, 8,4 – холодильников и морозильников бытовых, 5,0 – газовых плит бытовых, 6,4% - добычи нефти, включая газовый конденсат.
- ✓ В сельском хозяйстве получили развитие растениеводство (производство зерна, сахарной свеклы, картофеля) и животноводство мясомолочного направления, птицеводство, коневодство, пчеловодство.

Республика Татарстан

- ✓ Оборот розничной торговли составил 454,4 млрд. руб., или 108,9% (в сопоставимых ценах) к 2009 г. По уровню оборота розничной торговли на душу населения республика заняла 14 место в Российской Федерации (в 2009 г. – 18 место). В структуре оборота розничной торговли удельный вес пищевых продуктов, включая напитки, и табачных изделий составил 47,0%, непродовольственных товаров – 53,0% (в 2009 г. – соответственно 49,4 и 50,6%).
- ✓ Оборот общественного питания составил 21,8 млрд. руб., или 111,6% (в сопоставимых ценах) к 2009 г.
- ✓ В объеме инвестиций в основной капитал 39,1% заняли собственные средства, 60,9% – привлеченные средства.
- ✓ В экономику республики от иностранных инвесторов поступило 4149679 тыс. долл. США.
- ✓ Внешнеторговый оборот республики составил 17901,8 млн. долл. США, в том числе экспорт – 15602,0 млн. долл. США, или 141,1% к уровню 2009 г., импорт – соответственно 2299,8 млн. долл. США и 145,8%.

Самарская область



Площадь территории – 53,6 тыс. км²

Климат умеренного пояса (атлантико-континентальный)

Средняя температура января 2010 г.: -16,8°C

Средняя температура июля 2010 г.: +26,8°C

Население, тыс. человек (2010):

- все население – 3215,7
- городское – 2579,7
- сельское – 636,0

Наиболее крупные города (2010), тыс. человек:


- **Самара** – 1164,9
- Тольятти – 719,5
- Сызрань – 178,8
- Новокуйбышевск – 108,4
- Чапаевск – 72,7

- Число родившихся на 1000 человек населения (2010): 11,6
- Число умерших на 1000 человек населения (2010): 15,2
- Естественный прирост, убыль (-) на 1000 человек населения (2010): -3,6

Плотность населения – 60,0 человека на 1 км²

Самарская область

В структуре валового регионального продукта в 2009 г. основными видами экономической деятельности являлись: обрабатывающие производства – 20,6%; оптовая и розничная торговля; ремонт автотранспортных средств, мотоциклов, бытовых изделий и предметов личного пользования – 14,5; транспорт и связь – 12,9; добыча полезных ископаемых – 11,9; операции с недвижимым имуществом, аренда и предоставление услуг – 11,1%



Самара: Монумент Славы

Самарская область

- Индекс промышленного производства по сравнению с 2009 г. составил 115,6%, по видам деятельности «Добыча полезных ископаемых» – 105,7%, «Обрабатывающие производства» – 126,1, «Производство и распределение электроэнергии, газа и воды» – 99,2%. В объеме отгруженных товаров собственного производства, выполненных работ и услуг собственными силами по добыче полезных ископаемых область занимает 15 место в России (в федеральном округе – 4), по обрабатывающим производствам – 12 (5), по производству и распределению электроэнергии, газа и воды – 8 (2).
- На долю области приходится 48,4% производства легковых автомобилей, 7,2% - сеялок тракторных.
- Сельское хозяйство области специализируется на производстве зерна и животноводстве. В структуре растениеводства важную роль играют также технические культуры. Для животноводства характерна молочно-мясная специализация. Овцеводство имеет полутонкорунное, мясошерстное направление. Развито пчеловодство.

Самарская область

- Оборот розничной торговли составил 423,5 млрд. руб., или 103,3% (в сопоставимых ценах) к 2009 г. По уровню оборота розничной торговли на душу населения область заняла 10 место в Российской Федерации (в 2009 г. – 9 место). В структуре оборота розничной торговли удельный вес пищевых продуктов, включая напитки, и табачных изделий составил 52,7%, непродовольственных товаров – 47,3 % (в 2009 г. – соответственно 50,5 и 49,5%).
- Оборот общественного питания составил 19,1 млрд. руб., или 104,9% (в сопоставимых ценах) к 2009 г.
- В объеме инвестиций в основной капитал 58,6% заняли собственные средства, 41,4% - привлеченные средства.
- В экономику области от иностранных инвесторов поступило 1176821 тыс. долл. США.
- Внешнеторговый оборот области составил 9565,2 млн. долл. США, в том числе экспорт – 7934,4 млн. долл. США, или 152,9% к уровню 2009 г., импорт – соответственно 1630,8 млн. долл. США и 136,8%.

Волгоградская область



Площадь территории - 112,9 тыс. км²

Климат умеренного пояса (атлантико-континентальный)

Средняя температура января 2010 г.: -11,2°C

Средняя температура июля 2010 г.: +28,3°C

Население (2010), тыс. человек:

- все население – 2611,2
- городское – 1984,0
- сельское – 627,2

Наиболее крупные города (2010), тыс. человек:

- ❖ Волгоград – 1021,2
- ❖ Волжский – 314,4
- ❖ Камышин – 119,9
- ❖ Михайловка - 59,2
- ❖ Урюпинск – 41,6

- Число родившихся на 1000 человек населения (2010): 11,3
- Число умерших на 1000 человек населения (2010): 14,6
- Естественный прирост, убыль (-) на 1000 человек населения (2010): -3,3

Плотность населения – 23,1 человека на 1 км²

Волгоградская область

В структуре валового регионального продукта в 2009 г. основными видами экономической деятельности являлись: обрабатывающие производства – 23,1%; оптовая и розничная торговля; ремонт автотранспортных средств, мотоциклов, бытовых изделий и предметов личного пользования – 14,4; сельское хозяйство, охота и лесное хозяйство – 12,2; транспорт и связь – 10,9; операции с недвижимым имуществом, аренда и предоставление услуг – 8,1%.




□ Мамаев курган

Центральная набережная Волгограда ▲

Волгоградская область

- Индекс промышленного производства по сравнению с 2009 г. составил 104,8%, по видам деятельности «Добыча полезных ископаемых» – 100,3%, «Обрабатывающие производства» – 106,2, «Производство и распределение электроэнергии, газа и воды» – 96,1%. В объеме отгруженных товаров собственного производства, выполненных работ и услуг собственными силами по добыче полезных ископаемых область занимает 28 место в России (в федеральном округе – 1), по обрабатывающим производствам – 14 (1), по производству и распределению электроэнергии, газа и воды – 26 (3).
- На долю области приходится 26,0% производства в стране плит (с духовкой) газовых бытовых, 15,3 – труб стальных, 7,6 - тракторов для сельского и лесного хозяйства, 5,8 - химических волокон и нитей, 5,1 – шин, покрышек и камер резиновых новых, 4,4 - первичной переработки нефти, 2,5% - масел растительных нерафинированных.
- В сельском хозяйстве выращивают твердые сорта пшеницы, овощи и бахчевые культуры, подсолнечник. Развито животноводство мясомолочного направления, а также птицеводство, пчеловодство, козоводст



Волгоградская область

- Оборот розничной торговли составил 229,3 млрд. руб., или 106,5% (в сопоставимых ценах) к 2009 г. По уровню оборота розничной торговли на душу населения область так же, как и в 2009 г., заняла 46 место в Российской Федерации. В структуре оборота розничной торговли удельный вес пищевых продуктов, включая напитки, и табачных изделий составил 48,1%, непродовольственных товаров – 51,9% (в 2009 г. – соответственно 49,2 и 50,8%).
- Оборот общественного питания составил 7,3 млрд. руб., или 104,3% (в сопоставимых ценах) к 2009 г.
- В объеме инвестиций в основной капитал 54,1% заняли собственные средства, 45,9% – привлеченные средства.
- В экономику области от иностранных инвесторов поступило 192365 тыс. долл. США.
- Внешнеторговый оборот области составил 3519,3 млн. долл. США, в том числе экспорт – 2565,2 млн. долл. США, или 117,0% к уровню 2009 г., импорт – соответственно 954,1 млн. долл. США и 137,3%.

Саратовская область



Площадь территории – 101,2 тыс. км²

Климат умеренного пояса (атлантико-континентальный)

Средняя температура января 2010 г.: -15,5°С

Средняя температура июля 2010 г.: +28,1°С

Население (2010), тыс. человек:

- все население – 2521,8
- городское – 1879,4
- сельское – 642,4

Наиболее крупные города (2010), тыс. человек:


- 1) **Саратов** – 837,8
- 2) Энгельс – 202,4
- 3) Балаково – 199,6
- 4) Балашов – 82,2
- 5) Вольск – 66,5

- Число родившихся на 1000 человек населения (2010): 10,8
- Число умерших на 1000 человек населения (2010): 15,7
- Естественный прирост, убыль (-) на 1000 человек населения (2010): -4,9

Плотность населения – 24,9 человека на 1 км²

Саратовская область

В структуре валового регионального продукта в 2009 г. основными видами экономической деятельности являлись: обрабатывающие производства – 19,5%; сельское хозяйство, охота и лесное хозяйство – 12,5; транспорт и связь – 12,1; оптовая и розничная торговля; ремонт автотранспортных средств, мотоциклов, бытовых изделий и предметов личного пользования – 10,1%.



Саратовская область

- Индекс промышленного производства по сравнению с 2009 г. составил 110,3%, по видам деятельности «Добыча полезных ископаемых» - 98,0%, «Обрабатывающие производства» - 115,7, « Производство и распределение электроэнергии, газа и воды» - 100,1%. В объеме отгруженных товаров собственного производства, выполненных работ и услуг собственными силами по добыче полезных ископаемых область занимает 36 место в России (в федеральном округе - 7), по обрабатывающим производствам – 29 (6), по производству и распределению электроэнергии, газа и воды - 11 (3).
- На долю области приходится 53,9% производства в стране троллейбусов, 7,1 - химических волокон и нитей, 7,0 - быто-вых холодильников и морозильников, 2,7 - первичной переработки нефти, 1,2% - тракторных прицепов и полуприцепов.
- В сельском хозяйстве преобладают мясомолочное скотоводство и мясошерстное овцеводство, развито птицеводство. В растениеводстве область специализируется на выращивании зерновых культур, подсолнечника и плодово-ягодных культур.

Саратовская область

- Оборот розничной торговли составил 184,0 млрд. руб., или 106,7% (в сопоставимых ценах) к 2009 г. По уровню оборота розничной торговли на душу населения область так же, как и в 2009 г., заняла 67 место в Российской Федерации. В структуре оборота розничной торговли удельный вес пищевых продуктов, включая напитки, и табачных изделий составил 47,4%, непродовольственных товаров – 52,6% (в 2009 г. – соответственно 49,7 и 50,3%).
- Оборот общественного питания составил 7,7 млрд. руб., или 100,7% (в сопоставимых ценах) к 2009 г.
- В объеме инвестиций в основной капитал 44,5% заняли собственные средства, 55,5% - привлеченные средства.
- В экономику области от иностранных инвесторов поступило 150498 тыс. долл. США.
- Внешнеторговый оборот области составил 2442,8 млн. долл. США, в том числе экспорт – 1821,3 млн. долл. США, или 133,9 к уровню 2009 г., импорт – соответственно 621,5 млн. долл. США и 136,6%

Ульяновская область



Площадь территории - 37,2 тыс. км²

Климат умеренного пояса (атлантико-континентальный)

Средняя температура января 2010 г.: -17,8°С

Средняя температура июля 2010 г.: +25,5°С

Население (2010), тыс. человек:

○ все население – 1292,2

○ городское – 949,4

○ сельское – 342,8

Наиболее крупные города (2010), тыс. человек:

Ульяновск – 613,8

Димитровград - 122,5

Инза – 18,5

Барыш -17,1

Новоульяновск -16,0

- Число родившихся на 1000 человек населения (2010): 10,6
- Число умерших на 1000 человек населения (2010): 15,8
- Естественный прирост, убыль (-) на 1000 человек населения (2010): -5,2

Плотность населения – 34,7 человека на 1 км²

Ульяновская область

В структуре валового регионального продукта в 2009 г. основными видами экономической деятельности являлись: обрабатывающие производства – 17,8%; оптовая и розничная торговля; ремонт автотранспортных средств, мотоциклов, бытовых изделий и предметов личного пользования – 16,9; транспорт и связь – 15,2; строительство – 7,8%.



Ульяновская область

- Индекс промышленного производства по сравнению с 2009 г. составил 115,6%, по видам деятельности «Добыча полезных ископаемых» - 105,6%, «Обрабатывающие производства» - 120,0, «Производство и распределение электроэнергии, газа и воды» - 101,4%. В объеме отгруженных товаров собственного производства, выполненных работ и услуг собственными силами по добыче полезных ископаемых область занимает 45 место в России (в федеральном округе - 8), по обрабатывающим производствам – 38(9), по производству и распределению электроэнергии, газа и воды - 45 (10).
- На долю области приходится 31,4% производства в стране автобусов, 11,6% - грузовых автомобилей.
- В сельском хозяйстве занимаются разведением крупного рогатого скота молочно-мясного направления, птицеводством, свиноводством. Растениеводство специализируется на производстве зерновых, кормовых и технических культур.

Ульяновская область

- ❑оборот розничной торговли составил 103,7 млрд. руб., или 110,1% (в сопоставимых ценах) к 2009 г. По уровню оборота розничной торговли на душу населения область заняла 59 место в Российской Федерации (в 2009 г. – 61 место). В структуре оборота розничной торговли удельный вес пищевых продуктов, включая напитки, и табачных изделий составил 48,9%, непродовольственных товаров – 51,1% (в 2009 г. – соответственно 50,5 и 49,5%).
- ❑В объеме инвестиций в основной капитал 37,4% заняли собственные средства, 62,6% - привлеченные средства.
- ❑В экономику области от иностранных инвесторов поступило 102821 тыс. долл. США.
- ❑Внешнеторговый оборот области составил 665,3 млн. долл. США, в том числе экспорт – 371,0 млн. долл. США, или 156,5% к уровню 2009 г., импорт – соответственно 294,3 млн. долл. США и 199,8%.

Пензенская область



Площадь территории – 43,4 тыс. км²

Климат умеренного пояса (атлантико-континентальный)

Средняя температура января 2010 г.: -17,5°С

Средняя температура июля 2010 г.: +26,8°С

Население (2010), тыс. человек:

- все население – 1386,2
- городское – 930,0
- сельское – 456,2

Наиболее крупные города (2010), тыс. человек:

Пенза – 517,1

Кузнецк – 88,9

Заречный – 63,6

Каменка – 39,6

Сердобск – 35,4

Нижний Ломов – 22,7

Никольск – 22,5

Плотность населения – 31,9 человека на 1 км²

- Число родившихся на 1000 человек населения (2010): 10,2
- Число умерших на 1000 человек населения (2010): 15,9
- Естественный прирост, убыль (-) на 1000 человек населения (2010): -5,7

Пензенская область

В структуре валового регионального продукта в 2009 г. основными видами экономической деятельности являлись: обрабатывающие производства – 17,6%; оптовая и розничная торговля; ремонт автотранспортных средств, мотоциклов, бытовых изделий и предметов личного пользования – 15,8; сельское хозяйство, охота и лесное хозяйство – 12,2; транспорт и связь – 12,0%.



Пензенская область

- ❖ Индекс промышленного производства по сравнению с 2009 г. составил 117,9%, по видам деятельности «Добыча полезных ископаемых» – 120,9%, «Обрабатывающие производства» – 120,1, «Производство и распределение электроэнергии, газа и воды» – 95,3%. В объеме отгруженных товаров собственного производства, выполненных работ и услуг собственными силами по добыче полезных ископаемых область занимает 61 место в России (в федеральном округе – 9), по обрабатывающим производствам – 50 (13), по производству и распределению электроэнергии, газа и воды – 58 (12).
- ❖ На долю области приходится 22,5% производства в стране сеялок тракторных, 5,3 - кранов, вентиляций, клапанов и арматуры для трубопроводов, 3,1% – сахара белого свекловичного или тростникового в твердом и жидком состояниях без вкусоароматических или красящих добавок и сахарозы химически чистой.
- ❖ Главное направление сельского хозяйства - производство зерна. Выращивают рожь, пшеницу, крупяные и зернофуражные культуры. Развито производство технических культур, овощей. Животноводство имеет в основном мясомолочное направление.

Пензенская область

- ❖оборот розничной торговли составил 113,5 млрд. руб., или 103,9% (в сопоставимых ценах) к 2009 г. По уровню оборота розничной торговли на душу населения область заняла 56 место в Российской Федерации (в 2009 г. – 52 место). В структуре оборота розничной торговли удельный вес пищевых продуктов, включая напитки, и табачных изделий составил 46,2%, непродовольственных товаров – 53,8% (в 2009 г. – соответственно 43,3 и 56,7%).
- ❖оборот общественного питания составил 5,2 млрд. руб., или 109,5% (в сопоставимых ценах) к 2009 г.
- ❖В объеме инвестиций в основной капитал 32,5% заняли собственные средства, 67,5% - привлеченные средства.
- ❖В экономику области от иностранных инвесторов поступило 18003 тыс. долл. США.
- ❖Внешнеторговый оборот области составил 260,9 млн. долл. США, в том числе экспорт – 115,6 млн. долл. США, или 84,3% к уровню 2009 г., импорт – соответственно 145,3 млн. долл. США и 143,6%.

Астраханская область



Площадь территории – 49,0 тыс. км²

Климат умеренного пояса (атлантико-континентальный)

Средняя температура января 2010 г.: -6,5°C

Средняя температура июля 2010 г.: +29,6°C

Население (2010), тыс. человек:

- все население – 1010,7
- городское – 674,0
- сельское – 336,7

Наиболее крупные города (2010 года), тыс. человек:

Астрахань – 520,7

Ахтубинск – 41,9

Знаменск – 29,4

Харабали - 18,2

Камызяк - 16,3

Нариманов – 11,4

- Число родившихся на 1000 человек населения (2010): 14,2
- Число умерших на 1000 человек населения (2010): 13,5
- Естественный прирост, убыль (-) на 1000 человек населения (2010): **0,7**

Плотность населения – 20,6 человека на 1 км²

Астраханская область

- ❖ В структуре валового регионального продукта в 2009 г. основными видами экономической деятельности являлись: обрабатывающие производства – 14,7, строительство – 14,7; транспорт и связь – 13,5; оптовая и розничная торговля; ремонт автотранспортных средств, мотоциклов, бытовых изделий и предметов личного пользования – 10,2%.
- ❖ Индекс промышленного производства по сравнению с 2009 г. составил 117,4%, по видам деятельности «Добыча полезных ископаемых» – 135,1%, «Обрабатывающие производства» – 106,4, «Производство и распределение электроэнергии, газа и воды» – 110,6%. В объеме отгруженных товаров собственного производства, выполненных работ и услуг собственными силами по добыче полезных ископаемых область занимает 31 место в России (в федеральном округе – 2), по обрабатывающим производствам – 63 (4), по производству и распределению электроэнергии, газа и воды – 63 (4).
- ❖ Важную роль в экономике области играет сельское хозяйство, прежде всего растениеводство, опирающееся на ценные, подчас уникальные природные агро-климатические ресурсы в нижнем течении Волги. Развито рисосеяние, выращивают овощи, бахчевые культуры. В животноводстве выделяются мясо-шерстное овцеводство, мясомолочное скотоводство и верблюдоводство.

Астраханская область

- ❖оборот розничной торговли составил 100,3 млрд. руб., или 113,2% (в сопоставимых ценах) к 2009 г. По уровню оборота розничной торговли на душу населения область заняла 29 место в Российской Федерации (в 2009 г. – 35 место). В структуре оборота розничной торговли удельный вес пищевых продуктов, включая напитки, и табачных изделий составил 38,9%, непродовольственных товаров – 61,1% (в 2009 г. – соответственно 38,7 и 61,3%).
- ❖оборот общественного питания составил 4,3 млрд. руб., или 112,6% (в сопоставимых ценах) к 2009 г.
- ❖В объеме инвестиций в основной капитал 19,3 % заняли собственные средства, 80,7% – привлеченные средства.
- ❖В экономику области от иностранных инвесторов поступило 15258 тыс. долл. США.
- ❖Внешнеторговый оборот области составил 691,0 млн. долл. США, в том числе экспорт – 380,8 млн. долл. США, или 83,3% к уровню 2009 г., импорт – 310,2 млн. долл. США, или 72,5%.

Республика Калмыкия



Площадь территории – 74,7 тыс. км²

Климат умеренного пояса (атлантико-континентальный)

Средняя температура января 2010 г.: - 6,4°С

Средняя температура июля 2010 г.: +29,1°С

Население (2010), тыс. человек:

- все население – 289,4
- городское – 127,6
- сельское – 161,8

Наиболее крупные города (2010 года), тыс. человек:

Элиста -103,7

Лагань – 14,3

Городовиковск – 9,6

- Число родившихся на 1000 человек населения (2010): 15,3
- Число умерших на 1000 человек населения (2010): 11,0
- Естественный прирост, убыль (-) на 1000 человек населения (2010): **4,3**

Плотность населения – 3,9 человека на 1 км²

Республика Калмыкия

В структуре валового регионального продукта в 2009 г. основными видами экономической деятельности являлись: сельское хозяйство, охота и лесное хозяйство – 31,0%; государственное управление и обеспечение военной безопасности; социальное страхование – 16,8; оптовая и розничная торговля; ремонт автотранспортных средств, мотоциклов, бытовых изделий и предметов личного пользования – 8,2; строительство – 6,9; транспорт и связь – 6,2%.



Республика Калмыкия

- ❑ Индекс промышленного производства по сравнению с 2009 г. составил 111,4%, по видам деятельности «Добыча полезных ископаемых» – 102,9%, «Обрабатывающие производства» – 119,2, «Производство и распределение электроэнергии, газа и воды» – 102,1%. В объеме отгруженных товаров собственного производства, выполненных работ и услуг собственными силами по добыче полезных ископаемых республика занимает 58 место в России (в федеральном округе – 5), по обрабатывающим производствам – 79 (6), по производству и распределению электроэнергии, газа и воды – 79(5).
- ❑ Сельское хозяйство играет главную роль в экономике республики. Развито крупное отгонно-пастбищное скотоводство. В животноводстве преобладает тонкорунное овцеводство, разводят крупный рогатый скот.
- ❑ Оборот розничной торговли составил 9,8 млрд. руб., или 106,0% (в сопоставимых ценах) к 2009 г. По уровню оборота розничной торговли на душу населения республика так же, как в 2009 г., заняла 82 место в Российской Федерации. В структуре оборота розничной торговли удельный вес пищевых продуктов, включая напитки, и табачных изделий составил 56,2%, непродовольственных товаров – 43,8% (в 2009 г. – соответственно 60,1 и 39,9%).

Республика Калмыкия

- ❑оборот общественного питания составил 0,4 млрд. руб., или 106,5% (в сопоставимых ценах) к 2009 г.
- ❑В объеме инвестиций в основной капитал 41,1% заняли собственные средства, 58,9% – привлеченные средства.
- ❑Внешнеторговый оборот республики составил 101,8 млн. долл. США, в том числе экспорт – 31,1 млн. долл. США, что в 14,1 р. выше уровня 2009 г., импорт – соответственно 70,7, млн. долл. США и 124,9%.



**Спасибо за
внимание!**