

Презентация на тему:
«Степной Крым в районе
Керчи»

Приятного

просмотра.

Выполнили ученицы 9-В класса
МБОУ «СОШ №4»:

Сокол Дарья Александровна

Ширяева Александра


Керченский полуостров занимает чуть более 10%^[1] территории Крыма. Ландшафт в целом довольно ровный. На юго-востоке более холмистый, а на юго-западе равнинный с уклоном к морю. На морских побережьях встречаются широкие заливы. Вдоль берега теплого Азовского моря примерно на 30 км. в длину тянется цепь живописных бухт с чистой водой, прозванных Генеральскими пляжами.



[2]



В северном направлении от Керченского полуострова, между Азовским морем и озером Сиваш, тянется почти прямая как стрела узкая 100-километровая Арбатская коса. Вода на мелководье у её берега прогревается летом до +29 градусов.



располагается несколько соленых озер. Например Чокракское озеро. Рапа (высококонцентрированный раствор солей) и грязь Чокрака используются для лечения заболеваний связанных с опорно-двигательным аппаратом, гинекологией, урологией и нервной системой. В этом прекрасном озере соль и вода имеют розовый окрас. И это не от лучей утреннего или заходящего солнца. Розовый цвет дают галобактерии, обитающие в озере.

Хотя на Керченском полуострове

[4]

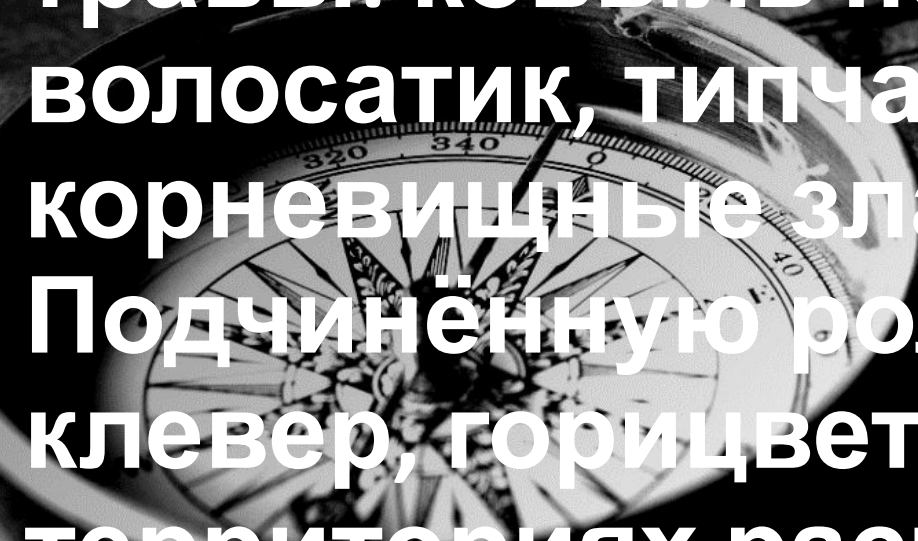
культуры как
а иногда и



полуострове Крыма нет, но зато имеется несколько десятков грязевых вулканов.

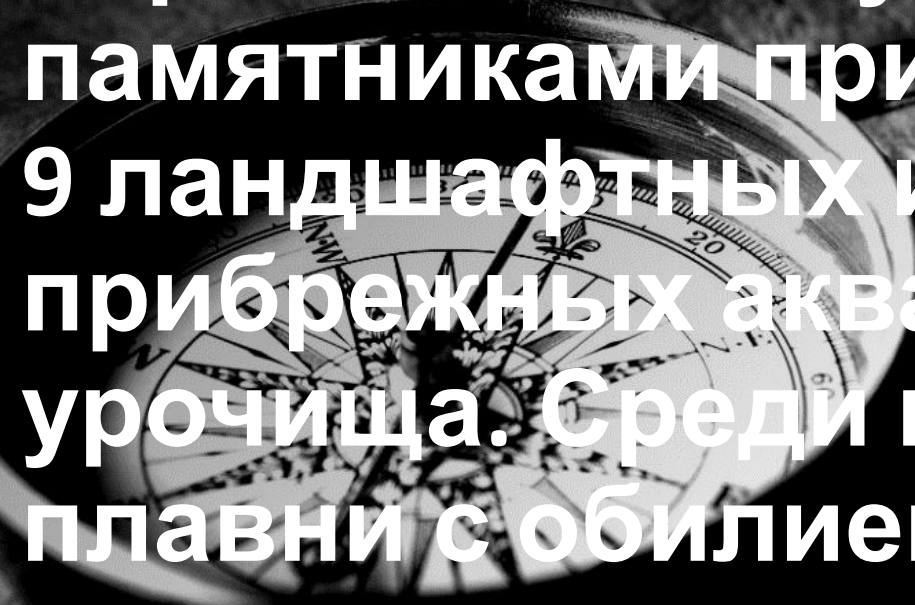
Среди них есть действующие. Некоторые из них извергаются периодически, а некоторые постоянно изливают потоки грязи.

В широкой котловине у села Бондаренково располагается целая группа вулканов и вулканчиков, которую называют «Булганакской» или «Долиной вулканов». Независимо от размера, вулканы этой долины извергают грязь в постоянном режиме



В степи под Керчью встречаются такие травы: ковыль перистый, ковыль-волосатик, типчак, житняки, корневищные злаки и осоки. Подчинённую роль играют шалфей, клевер, горчица и др. На более сухих территориях распространены полукустарники (полынь крымская, прутняк, некоторые виды чабреца). Большое распространение имеют дикорастущие кустарники шиповника, тёрна и боярышника.

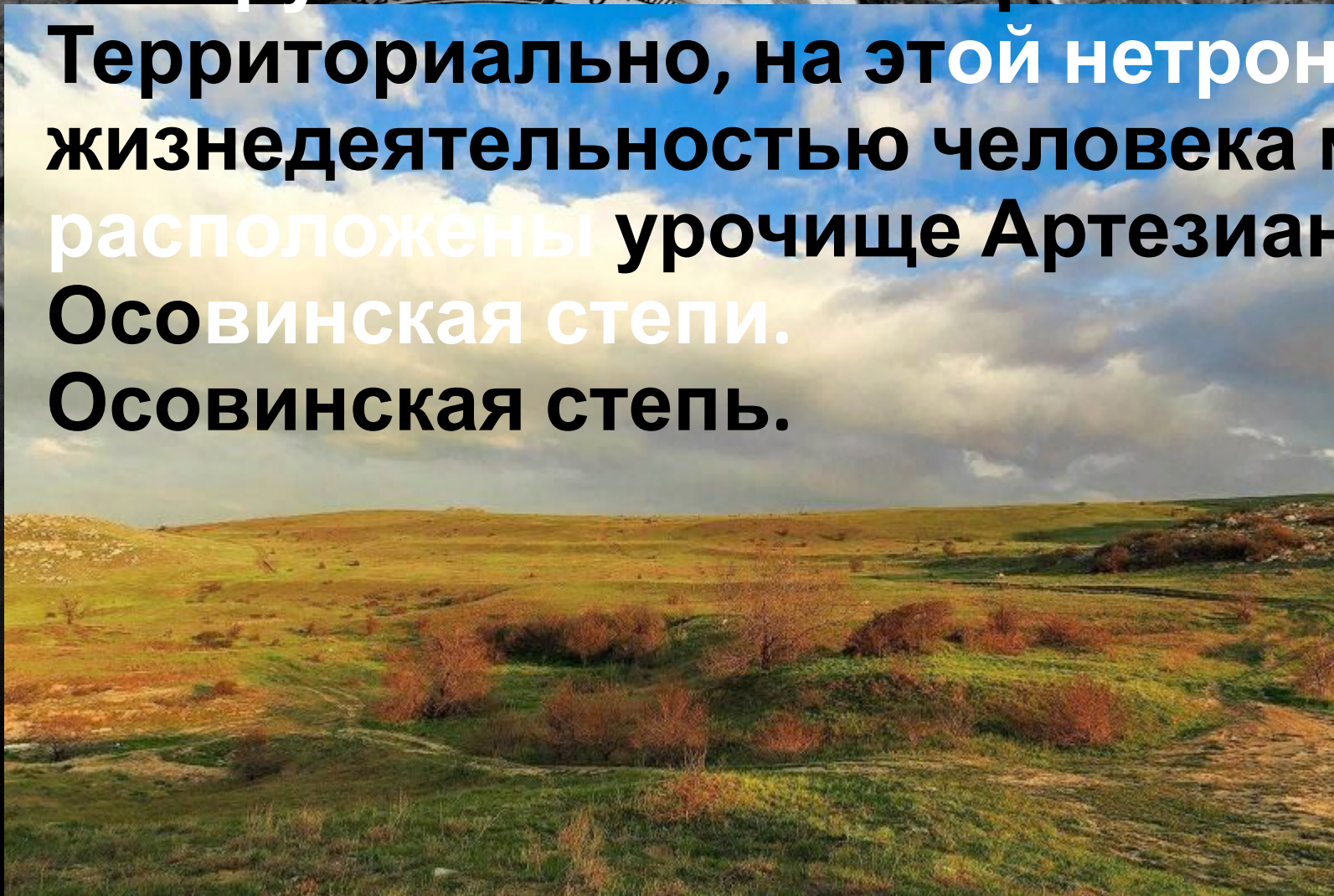
солонцеватых, солонцах каштановых и солончаках. Для Северо-Восточного района характерны местности: *останцово-водораздельные* петрофитных кустарниково-разнотравно-злаковых степей на малоразвитых щебнистых почвах черноземного типа; *наклонных равнин* с ковыльно-типчаковыми степями на щебнистых, местами слабосолонцеватых черноземах и каштановых почвах; *антиклинально-котловинные* типчаково-полыннопустынные с темно-каштановыми средне- и сильносолонцеватыми почвами в сочетании с солонцеватыми черноземами; *синклинально-котловинные* с типичными бедноразнотравно-злаковыми степями на южных черноземах. Они являются основной житницей полуострова. Доля пахотных угодий в области составляет всего около 35% и является наименьшей




Керченский полуостров богат памятниками природы. Здесь находится 9 ландшафтных и 5 прилегающих к ним прибрежных аквальных заповедных урочища. Среди них Астанинские плавни с обилием перелетных и гнездящихся водоплавающих птиц, грязевые сопки Джау-Тепе, Андру-сова, Вернадского, Обручева, лесопарковые насаждения у п.г.т. Ленино, палеонтологический памятник на мысе Чауда и др.

Природная ценность северной части Керченского полуострова обусловлена в первую очередь наличием большого массива ненарушенной степной растительности. [9]

Территориально, на этой нетронутой жизнедеятельностью человека местности, расположены урочище Артезиан, Караларокая и Осовинская степи.
Осовинская степь.



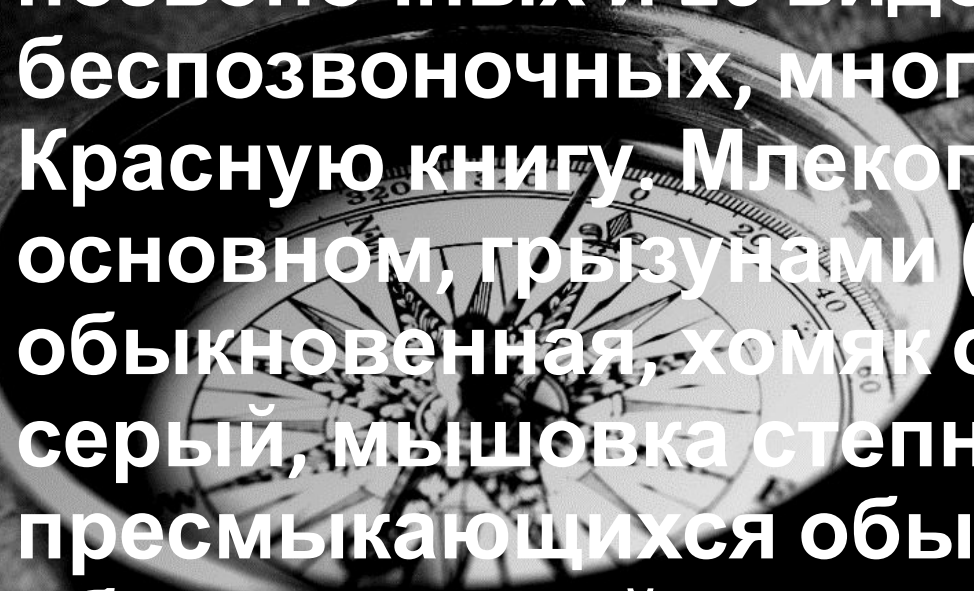
Климат.



Климат умеренно континентальный с мягкой зимой и теплым (часто знойным) летом. Летом бывают сильные ливни. Они обусловлены приходящими дождями с восточного направления (Кавказа), достигающими Керченского полуострова.



Растительность и животный мир. Близость моря оказывает существенное влияние на видовой состав флоры и фауны побережья Керченского полуострова. Особые климатические и экологические условия способствуют развитию экостистем, специфических для морского берега.



Здесь выявлено не менее 197 видов наземных позвоночных и 26 видов наземных беспозвоночных, многие из которых занесены в Красную книгу. Млекопитающие представлены, в основном, грызунами (суслик малый, полёвка обыкновенная, хомяк обыкновенный, хомячок серый, мышовка степная), заяц. Из пресмыкающихся обычны крымская ящерица, обыкновенный уж, степная гадюка (ядовитая). Изредка встречается желтопузик — змеевидная безногая ящерица. Довольно богат мир птиц, особенно водоплавающих. Вдоль побережья гнездятся чайки. Из хищных птиц присутствуют степной орел и пустельга. В степях часто встречаются жаворонки — большой степной, маленький, полевой.

Аспект тюльпана душистого в целинной степи на Керченском полуострове.



Керченская холмисто- рядовая степь

- Здесь сочетаются ландшафтные комплексы, характерные для Присивашья, Тарханкутского полуострова и предгорья Крыма. Ландшафтная оригинальность полуострова обусловлена главным образом резким различием свойств распространенных здесь горных пород.

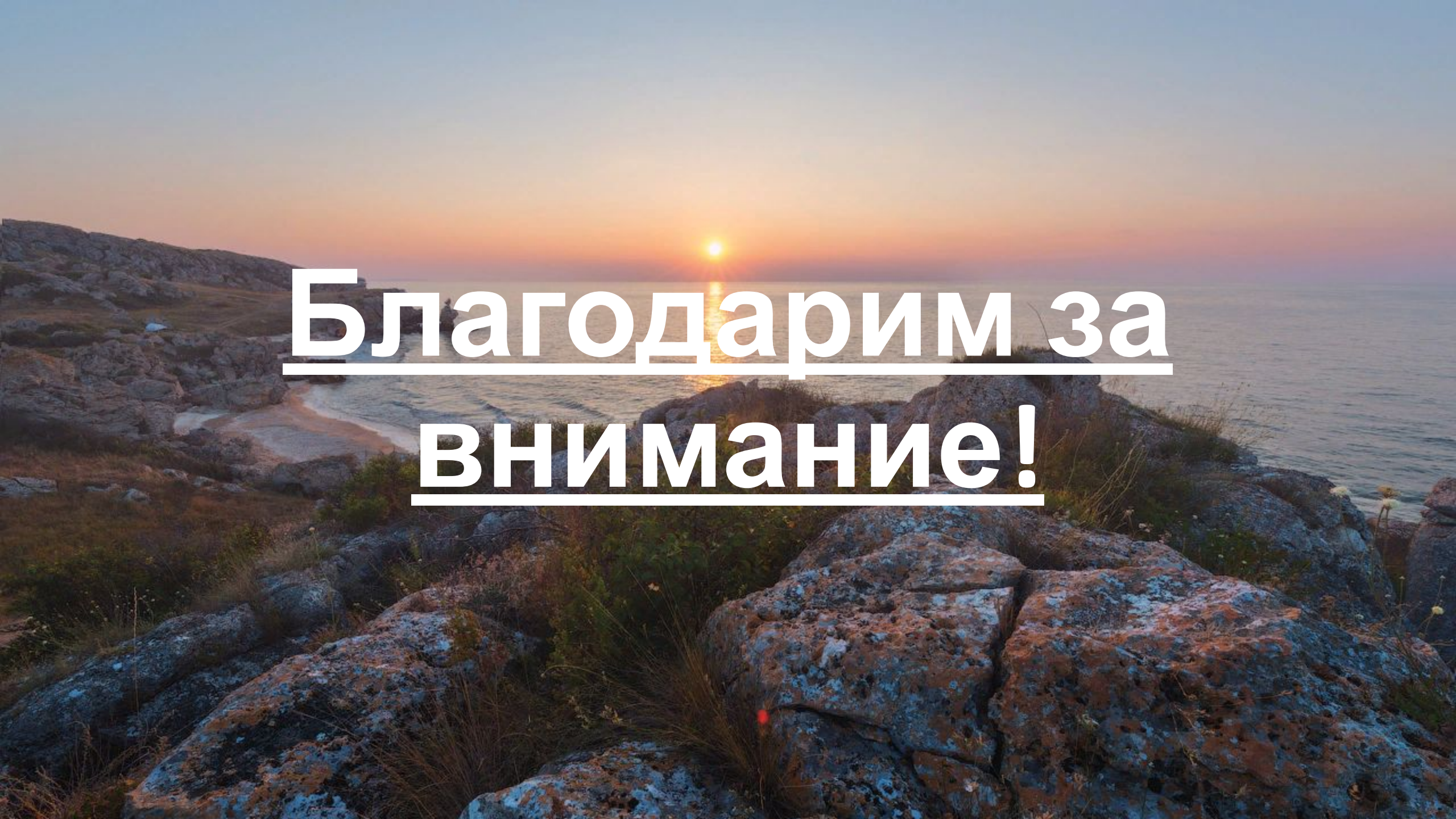
**В керченской степи развалины крепости
В жару, непогодь ко всему равнодушны.
Камни лежат в своей нелепости,
Запахи лугов под солнцем душны.**

**Некий купец заполнил амбары
Отборной пшеницей в цветущие годы.
Но вот урожай ушел в тары-бары,
Захотел озолотиться он от невзгоды.**

**Сотни лежат, умирают от голода,
Но купец жаден, неумолим!
Боится дотронуться до хлеба голода,
Боится наказания кнута под сим.**

**Но пришел человек, русский по воле,
Голоту поднял, крепость разрушил.
Камни лежат под Керчью по доле.
Сила народа, пропавшие души.**



A scenic sunset over a rocky coastline. The sun is low on the horizon, casting a warm glow over the sea and the sky. The foreground is dominated by large, dark, textured rocks. The text 'Благодарим за внимание!' is overlaid in the center in a large, white, sans-serif font, with a white underline beneath the entire phrase.

Благодарим за
внимание!