

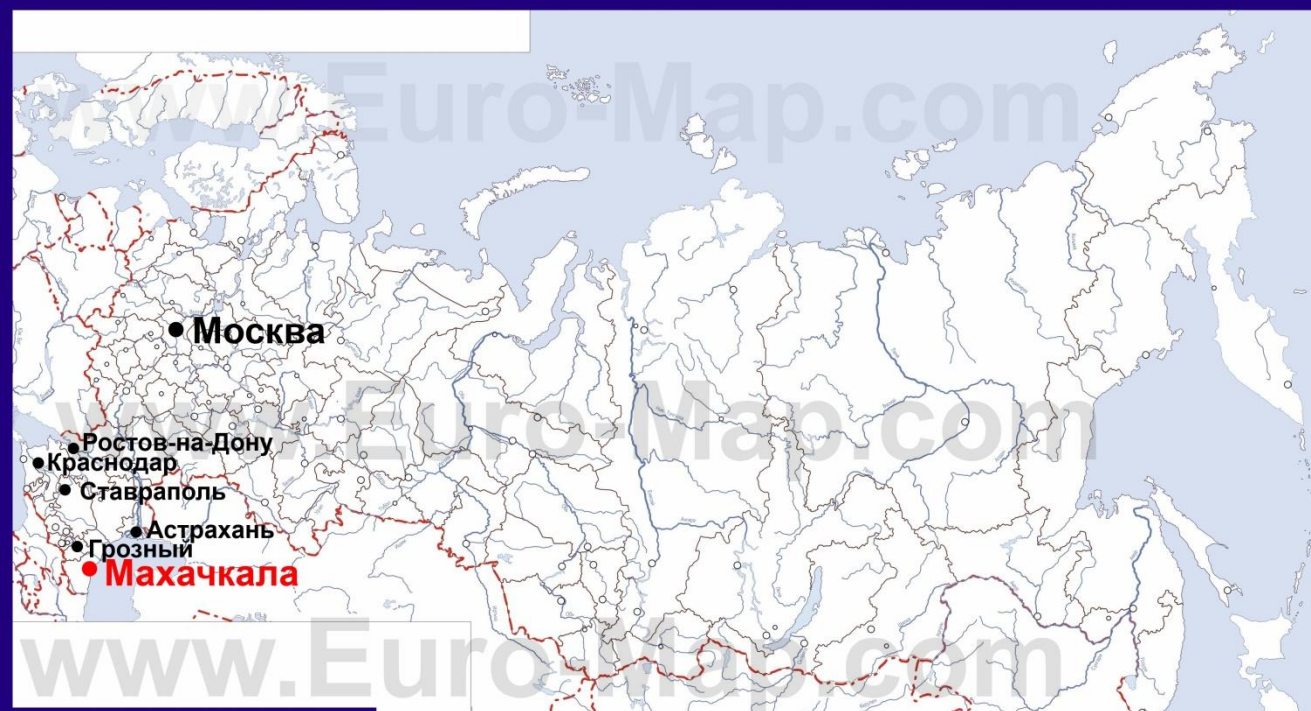
Город Махачкала

Садовский Даниил 9 «А»

Географическое положение

■ Махачкала - город на юге России, столица Республики Дагестан, третий по численности населения город Северо-Кавказского региона и крупнейший город Северо-Кавказского федерального округа.

■ Город расположен около предгорья Большого Кавказа и находится на берегу Каспийского моря. По территории города протекают реки Черкес-озень (Талгинка) и Тарнаир. С северо-запада на юг город пересекает канал имени Октябрьской революции.



Символика



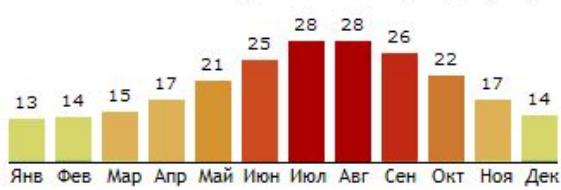
Флаг



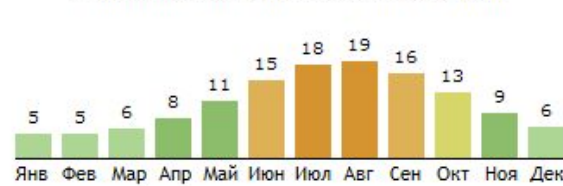
Герб

Климат

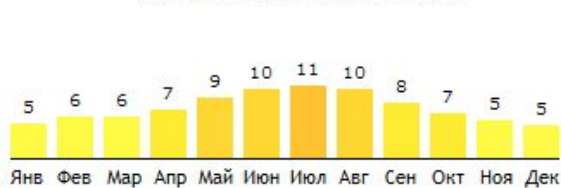
Максимальная дневная температура (°C)



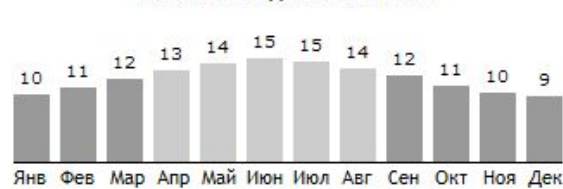
Минимальная ночная температура (°C)



Количество солнечных часов



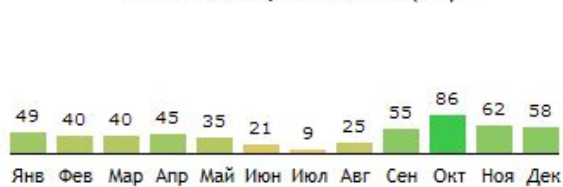
Количество дневных часов




Количество пасмурных дней



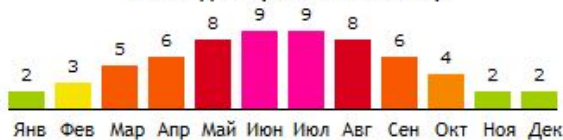
Месячная норма осадков (мм)



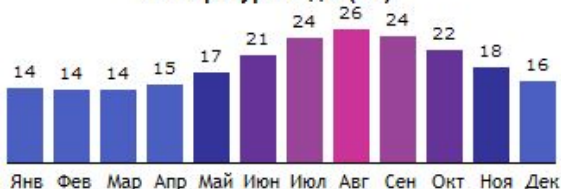
Жара и влажность / Вероятность мороза



УФ индекс (Максимальный)



Температура воды (°C)



- Лето жаркое, средняя температура летних месяцев 23,6 градусов, дневная максимальная температура до +36-38 градусов. Зима очень мягкая.
- Продолжительность летнего периода (с температурой выше +15 градусов) составляет 150 дней, начало приходится на 11 мая, последний летний день 7 октября.

Экономика

Территориальная зона «Махачкала» включает в себя: 2 городских округа Махачкала и Каспийск, а также 6 сельских поселений и 8 поселков городского типа.

Экономическая зона:

- «Махачкалинская»

Полезные ископаемые территориальной зоны представлены месторождениями кирпичных глин, песка, бутового камня, пильного известняка. В пределах территориальной зоны имеются источники термальных вод. Наиболее значительным месторождением термальных вод в республике является Махачкала-Тарнаирское месторождение.



■ Озеро Кезенойам

