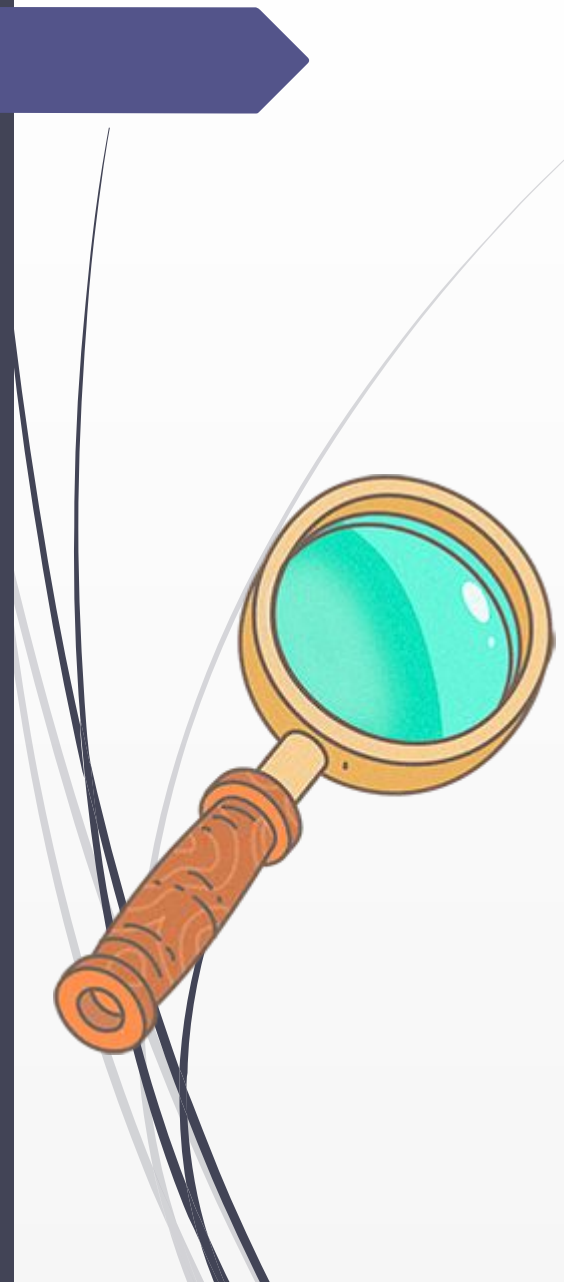


- 
- **Картографическая семиотика и оформление карт** – научная дисциплина, изучающая язык карты, теорию и правила построения систем картографических знаков, а также художественное проектирование картографических произведений.
  - **Язык карты** – это используемая в картографии знаковая система, включающая условные обозначения, способы изображения, правила их построения, употребления и чтения при создании и использовании карт.

Картинное изображение местности (часть карты Силезии  
Мартина Хельвига, 1561)



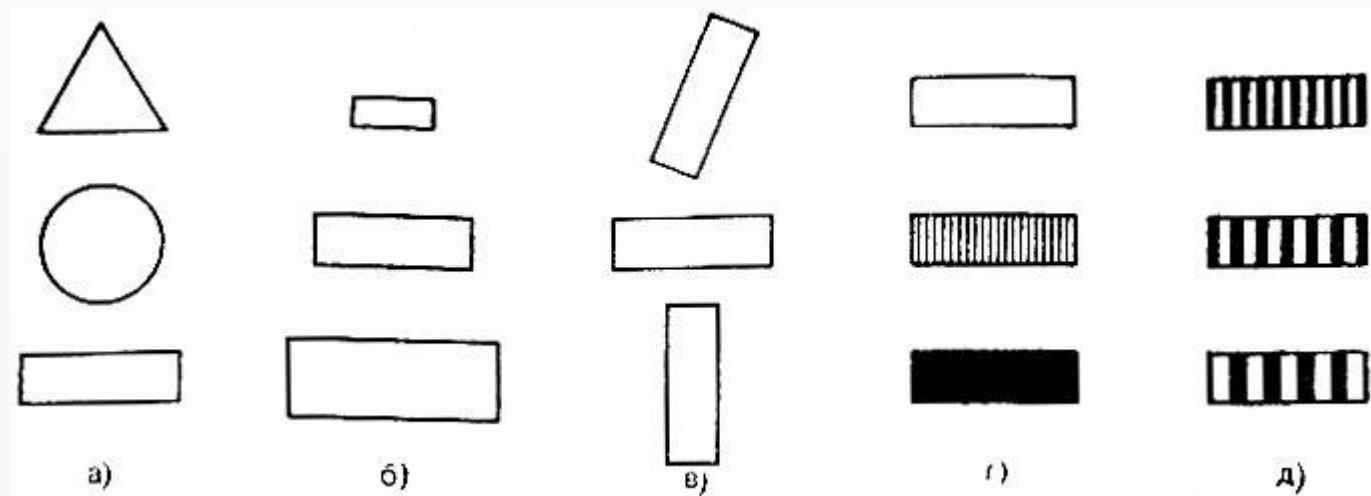


□ Иногда различают также:

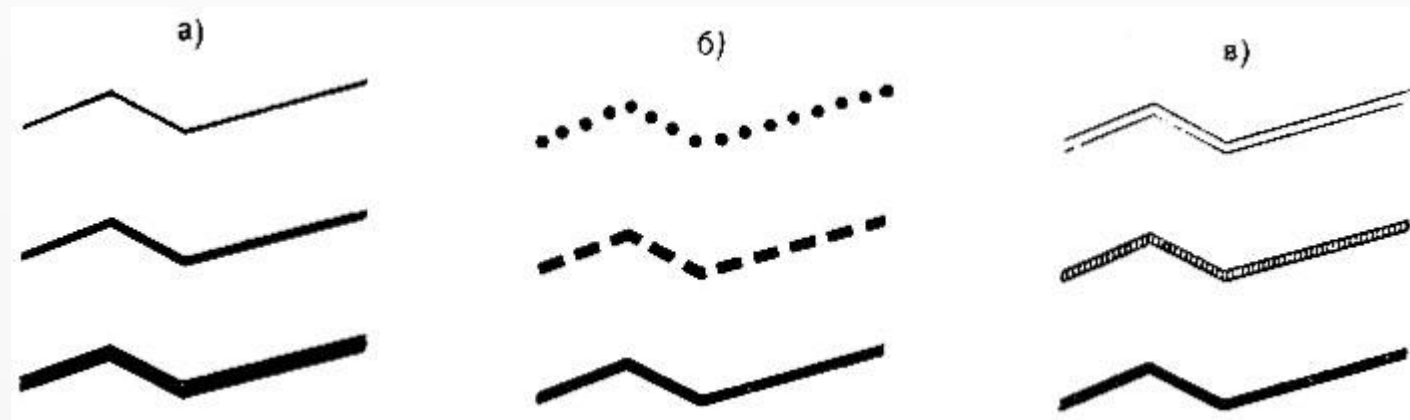
- *именованные*, указывающие только вид объектов
- *порядковые*, отмечающие относительное значение или величину объектов
- *количественные*, определяющие величину объектов

Знаки	Внемасштабные	Линейные	Площадные
Именованные (номинативные)	 Шахты  ГЭС Гидроэлектростанции	 Реки  Нефтепроводы	 Соляные разработки  Торфопроизводства
Порядковые	<p>Х Главные перевалы</p> <p>Х Перевалы</p>	<p>Границы:</p>  Государственные  союзных республик  АССР, краев и областей	<p>Болота:</p>  непроходимые  проходимые
Количественные	<p>Нас. пункты:</p>  более 1 млн жителей  от 100 тыс. до 1 млн жителей  менее 100 тыс. жителей	<p>Каналы шириной:</p>  от 5 до 15 м  от 3 до 5 м  менее 3 м	<p>Глубины в м</p>   <p>0 200 500 1000</p>

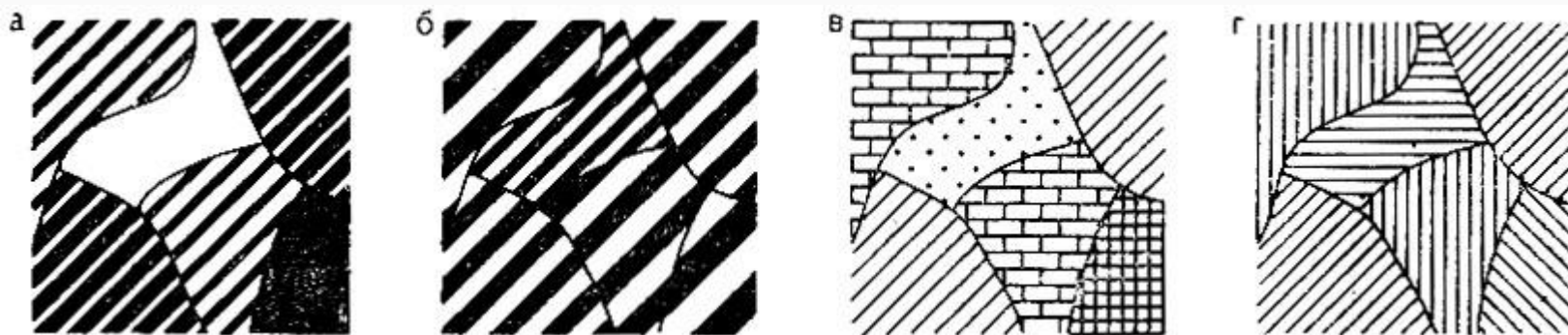
- Знаки, различающиеся: а - по форме; б - величине; в - ориентировке; г - светлоте; д - внутренней структуре



- *Линейные знаки, различающиеся: а - по ширине; б - рисунку (структуре); в - светлоте*



- Площадные знаки, различающиеся: а - по светлоте; б - структуре; в - рисунку заполняющих обозначений; г - ориентировке штриховок



□ «Позитивная» и «негативная» формы знаков

