

Политическая карта мира:
какие изменения произошли на
ней за последние 15 лет?

Политическая карта мира — географическая карта, отражающая страны мира, их форму правления и государственного устройства. Политическая карта отражает главные политико-географические изменения: образования новых независимых государств, перемену их статуса, слияние и разделение государств, утраты либо приобретение суверенитета, изменение площади государств, смену их столиц, изменение названия государств и столиц, перемену форм государственного правления и т. д.

Изменения на политической карте:

количественные (присоединение к государству вновь открытых земель, территориальные приобретения и потери после войн, объединение или распад государств, обмен государствами участков территории и т. п.)

качественные (приобретение суверенитета, смена формы правления и государственного устройства, образование межгосударственных союзов и т. п.). В настоящее время количественные изменения снижаются и в основном происходят качественные изменения на политической карте мира.

Раздел социально-экономической географии мира, изучающий указанные процессы также называется «политическая карта

Качественные изменения

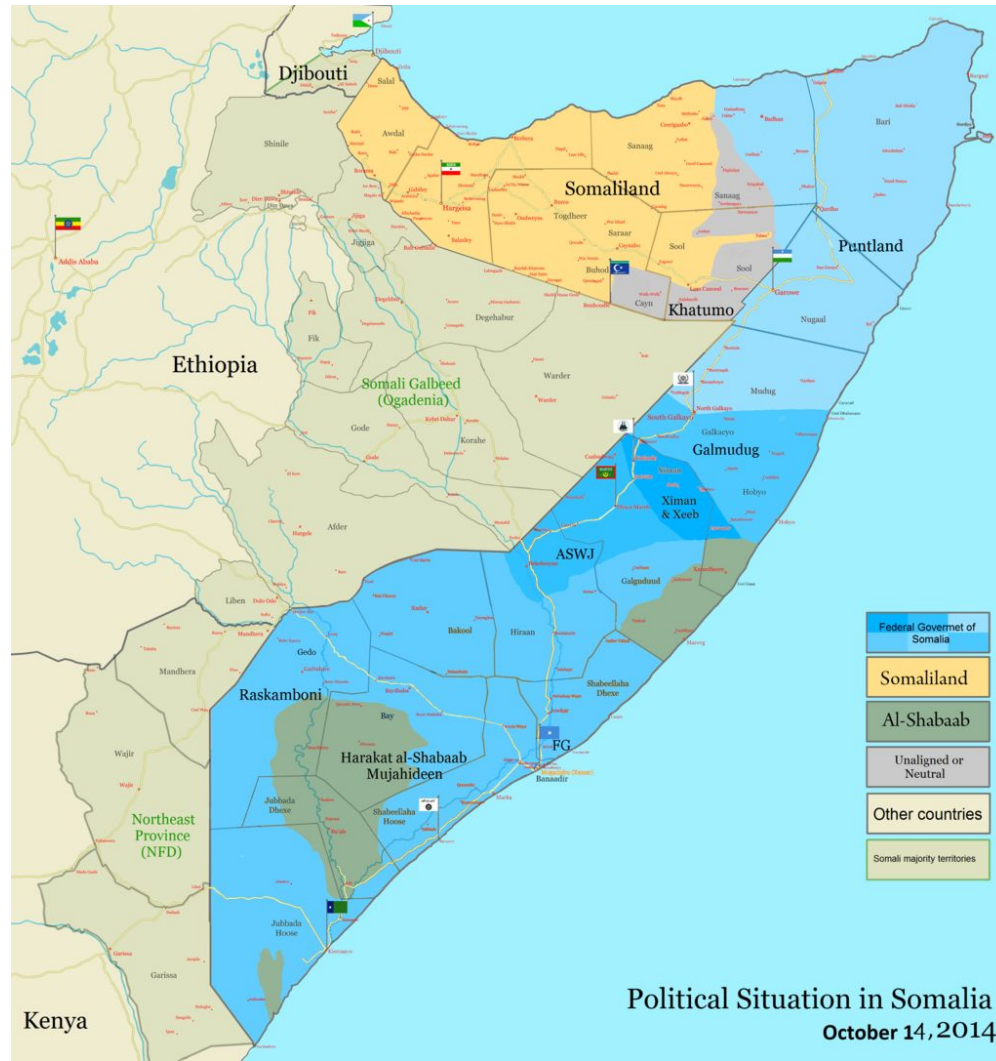
Королевство Непал → Федеративная Демократическая Республика Непал (2008 г.)



Великая Социалистическая Народная Ливийская Арабская Джамахирия → Ливия (2011 г.)



Сомалийская Республика → Федеративная Республика Сомали (2012 г.)

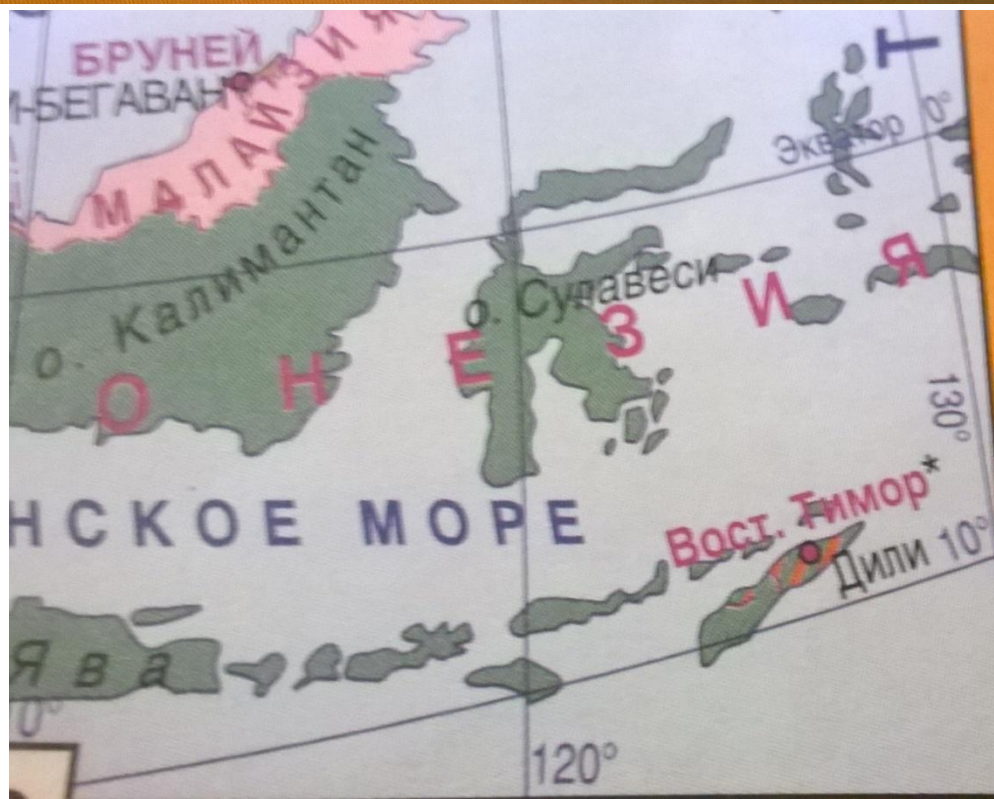


Количественные изменения

Восточный Тимор (2002 г.)

Примечания

- * **Восточный Тимор** вопреки резолюциям Генеральной Ассамблеи и Совета Безопасности ООН включен Индонезией в состав своей территории
- ** **Кашмир** – территория, статус которой на международном уровне не урегулирован
..... Условная граница Кашмира
- *** Правительство России считает **Тайвань** неотъемлемой частью Китая



Югославия →
Союз Сербии и Черногории →
Сербия И Черногория



Паспорт гражданина
Союзной Республики
Югославия (1992-2003 гг.)

Союз Сербии и Черногории (2003-2006 гг.)



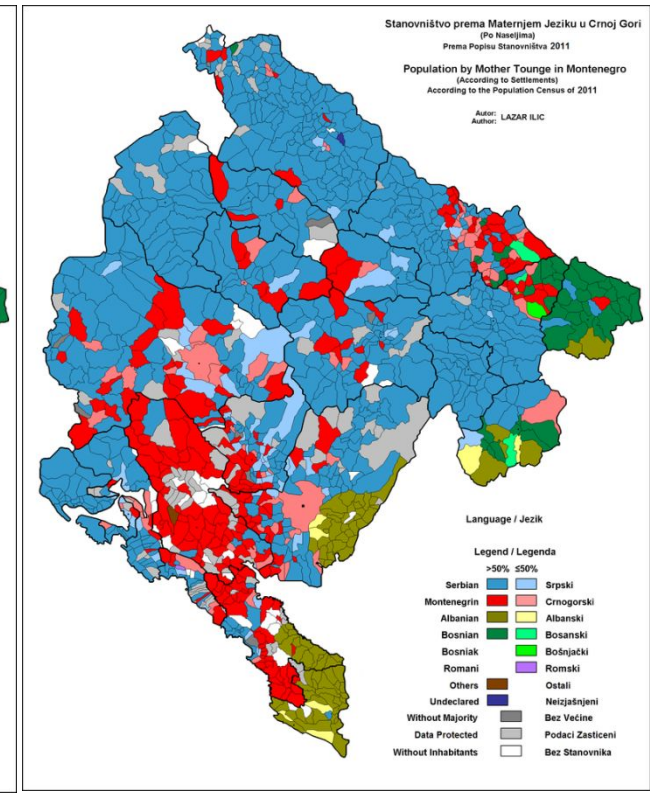
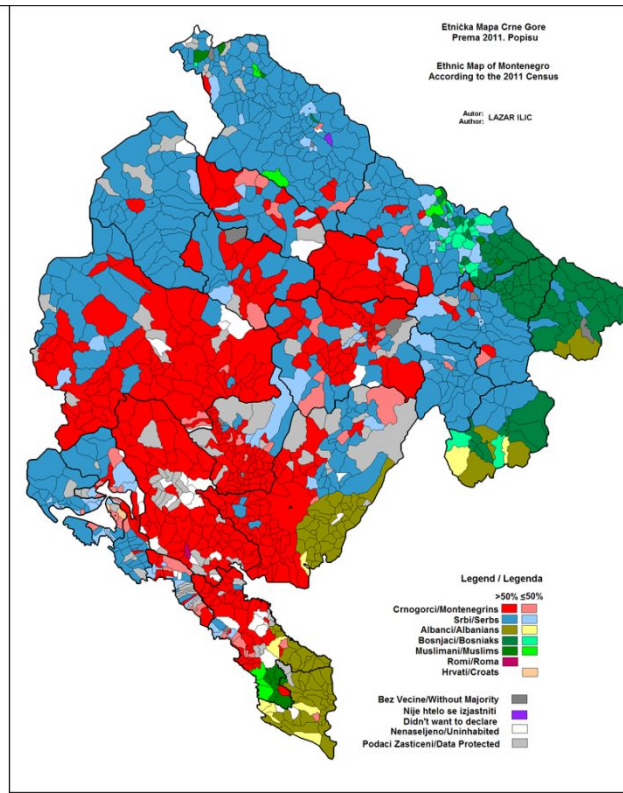
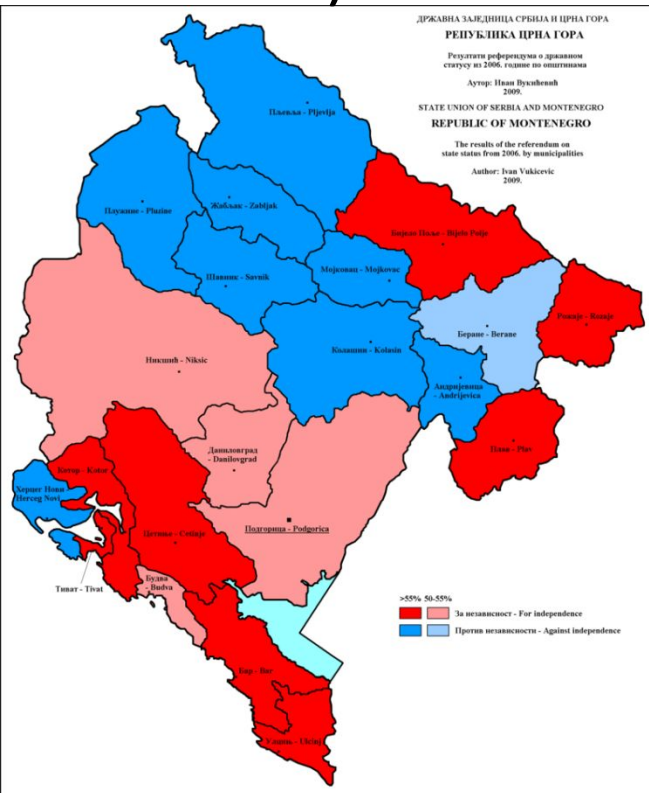
Сборная Сербии и
Черногории по
футболу

Конфедерация — объединение нескольких суверенных государств для координации совместных действий.

Страны-участницы конфедерации имеют право по желанию выйти из состава конфедерации, то есть расторгнуть конфедеративный договор.

Референдум о независимости Черногории (2006 г.)

55,5% «за», 44,5% «против» (требовалось 55% «за»)





Косово (2008 г.)



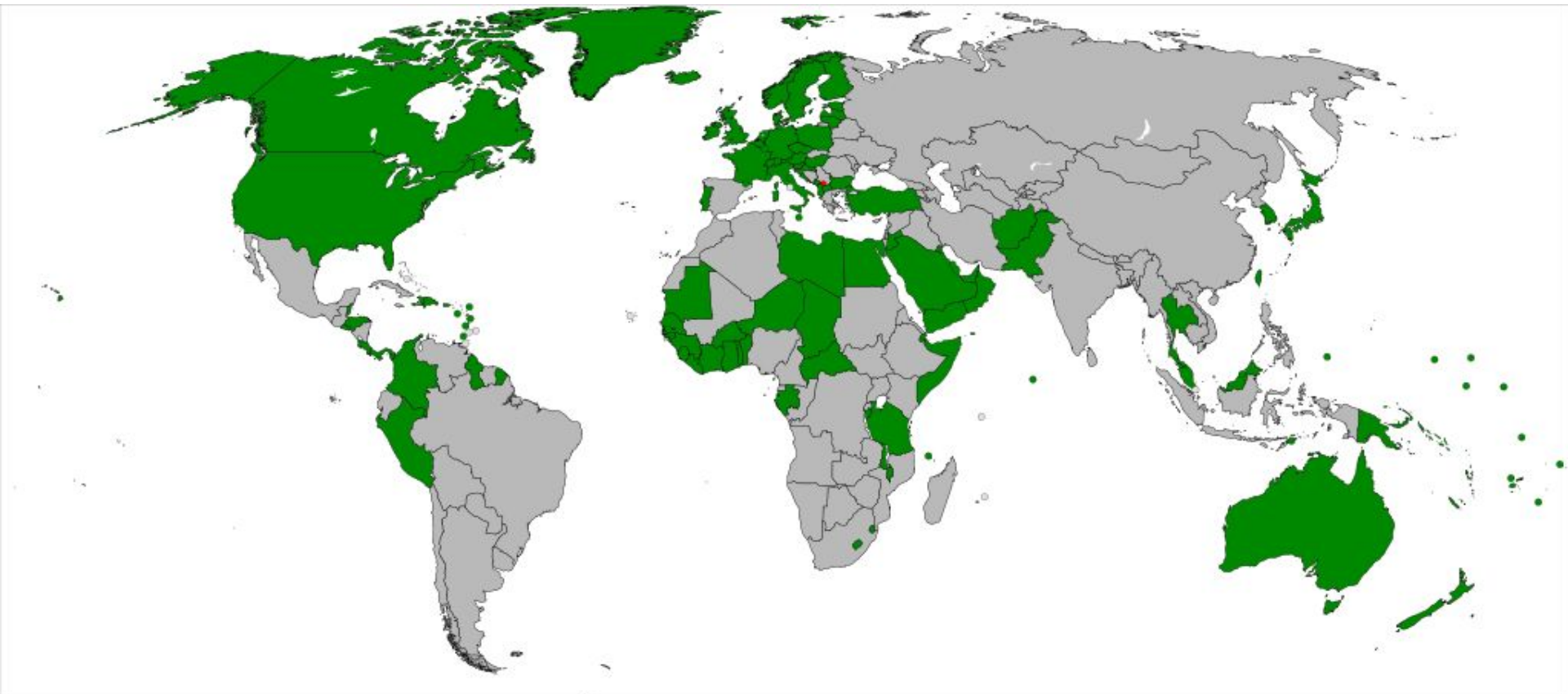
Республика Косово

Самопровозглашена 17.02.2008

Площадь: 10 887 км²

Население: ок. 2 млн. чел.

Признана 108 государствами-членами ООН
(на 23.06.2015)




Pravda 2008









Нидерландские Антильские
острова → Карибские
Нидерланды + Кюрасао + Синт-
Мартен (2010 г.)



Южный Судан (2011 г.)





Крым





ВСТУПЛЕНИЕ В НАТО

немного затянулось



ЗДРАВСТВУЙ,

НАТО

ЭТО МОЙ ГЕРОЙ

СЕРЖИЙ БОРИСОВ В РОЛИ ГИТАРИСТА СЕРГЕЯ СЕРГЕЕВИЧА СЕРГЕЕВИЧА





Прощай, любимый город
НЕ ДОЖДЕТЕСЬ!



«Севастополь и Черноморский
флот неразделимы!»

Константин Затулин







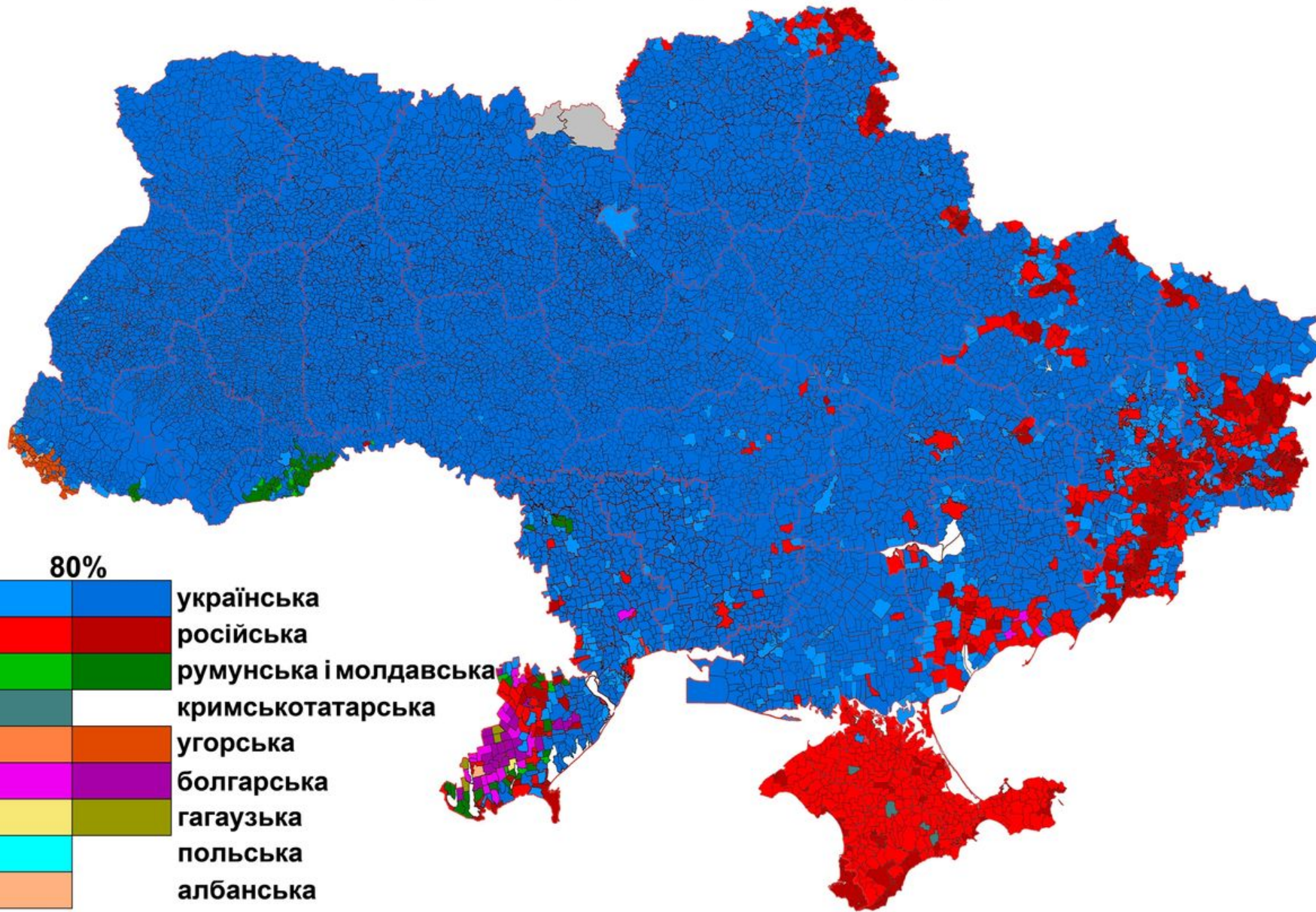


Предпосылки объединения

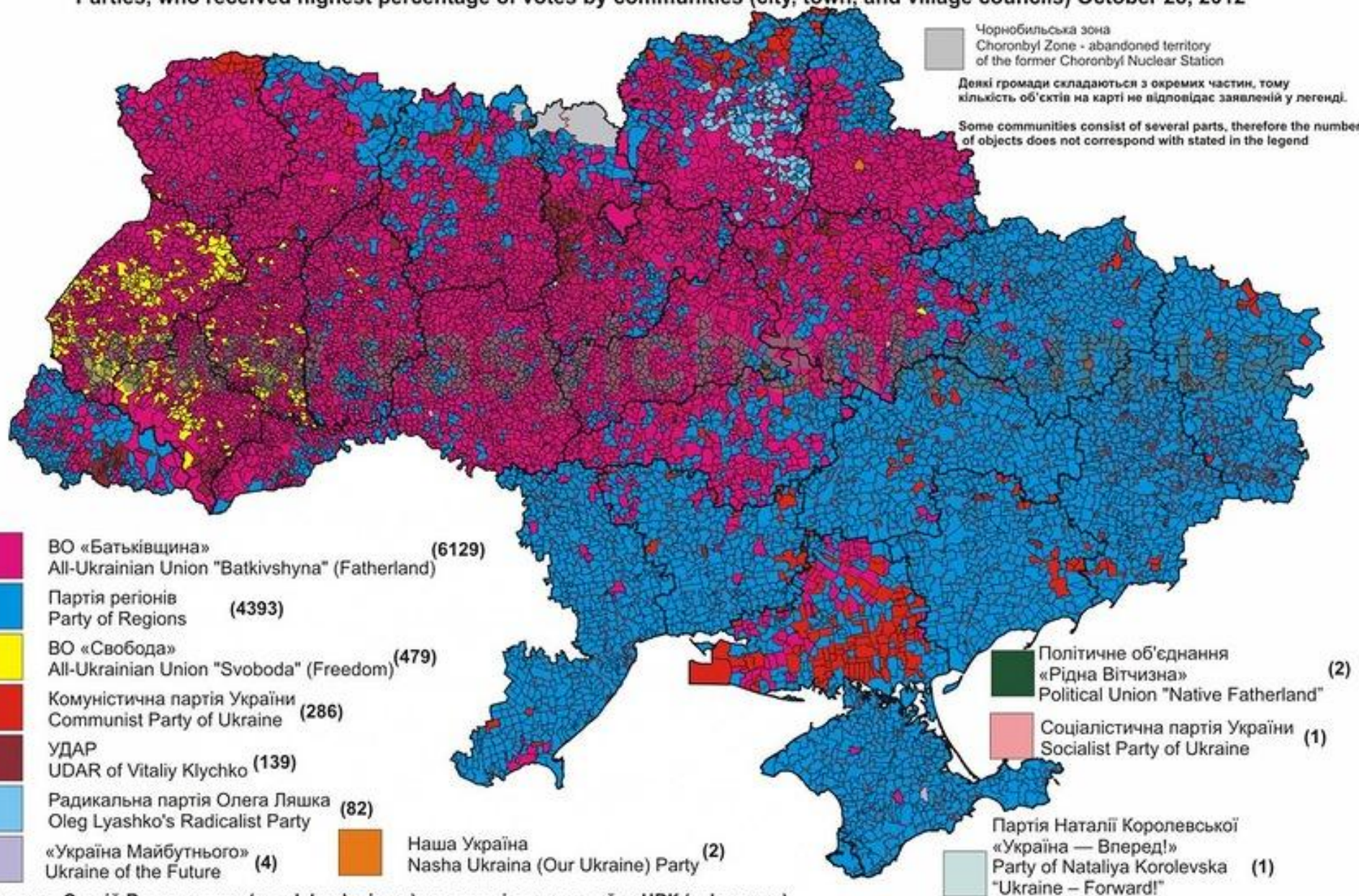
- русский регион
- русскоязычный регион
- до 1954 г. Крым был в составе России, а не Украины
- ирредентистские настроения (желание объединиться с Россией) то усиливались, то ослабевали в 1991-2014 гг., но всегда сохранялись
- даже в независимой Украине регион имел несколько особый статус (АР + город республиканского значения, а не просто область)
- Севастополь как база Черноморского флота
- российские войска на территории полуострова

Почему Крым, но не Донбасс?

Найпоширеніша рідна мова у міських, селищних та сільських радах за результатами Всеукраїнського перепису населення 2001 року

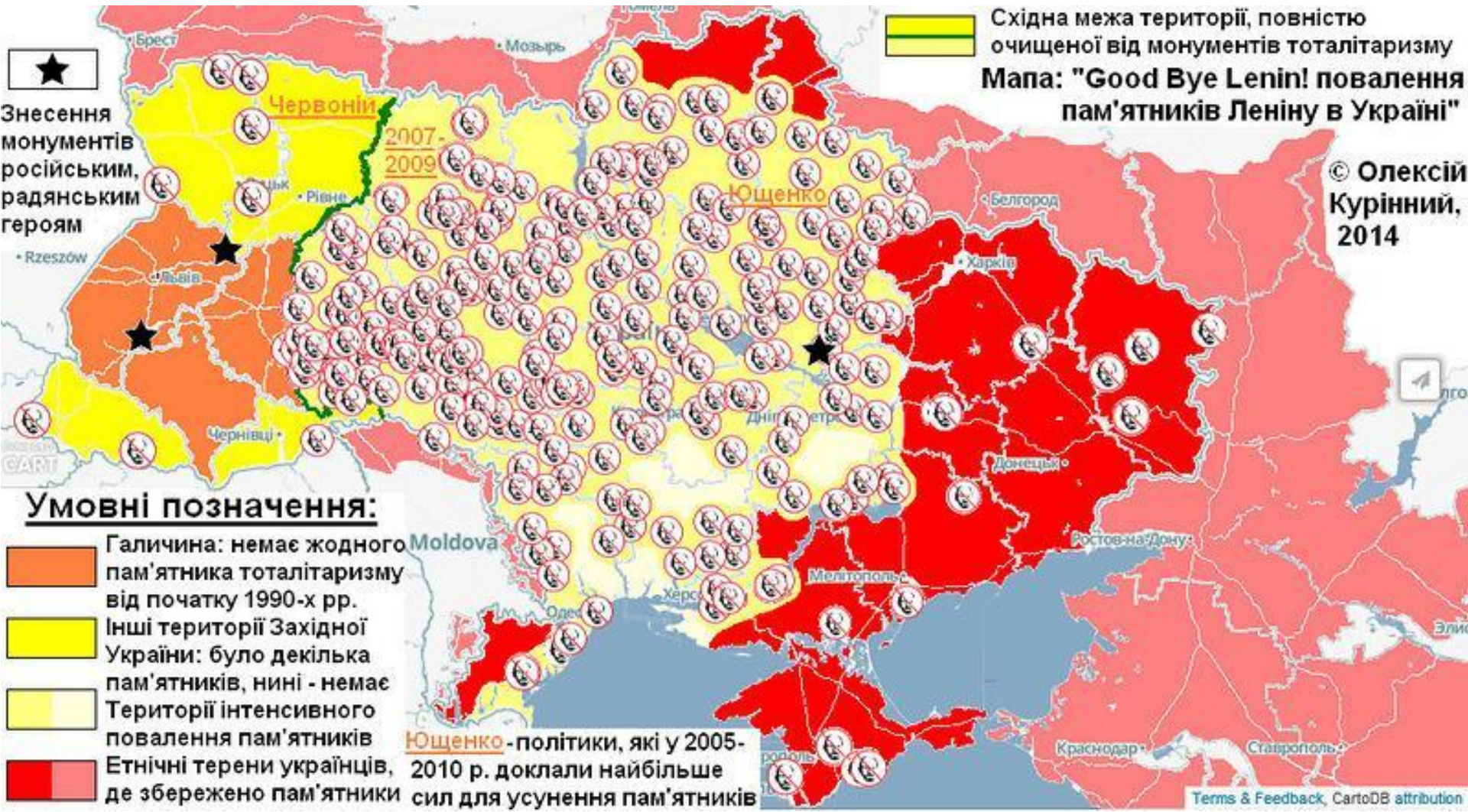


Партії, які отримали найбільший відсоток голосів виборців по громадах (міських, селищних та сільських радах) 28.10.2012р
Parties, who received highest percentage of votes by communities (city, town, and village councils) October 28, 2012



Створив Сергій Васильченко (vasylchenko.in.ua) на основі даних з сайту ЦВК (cvk.gov.ua)

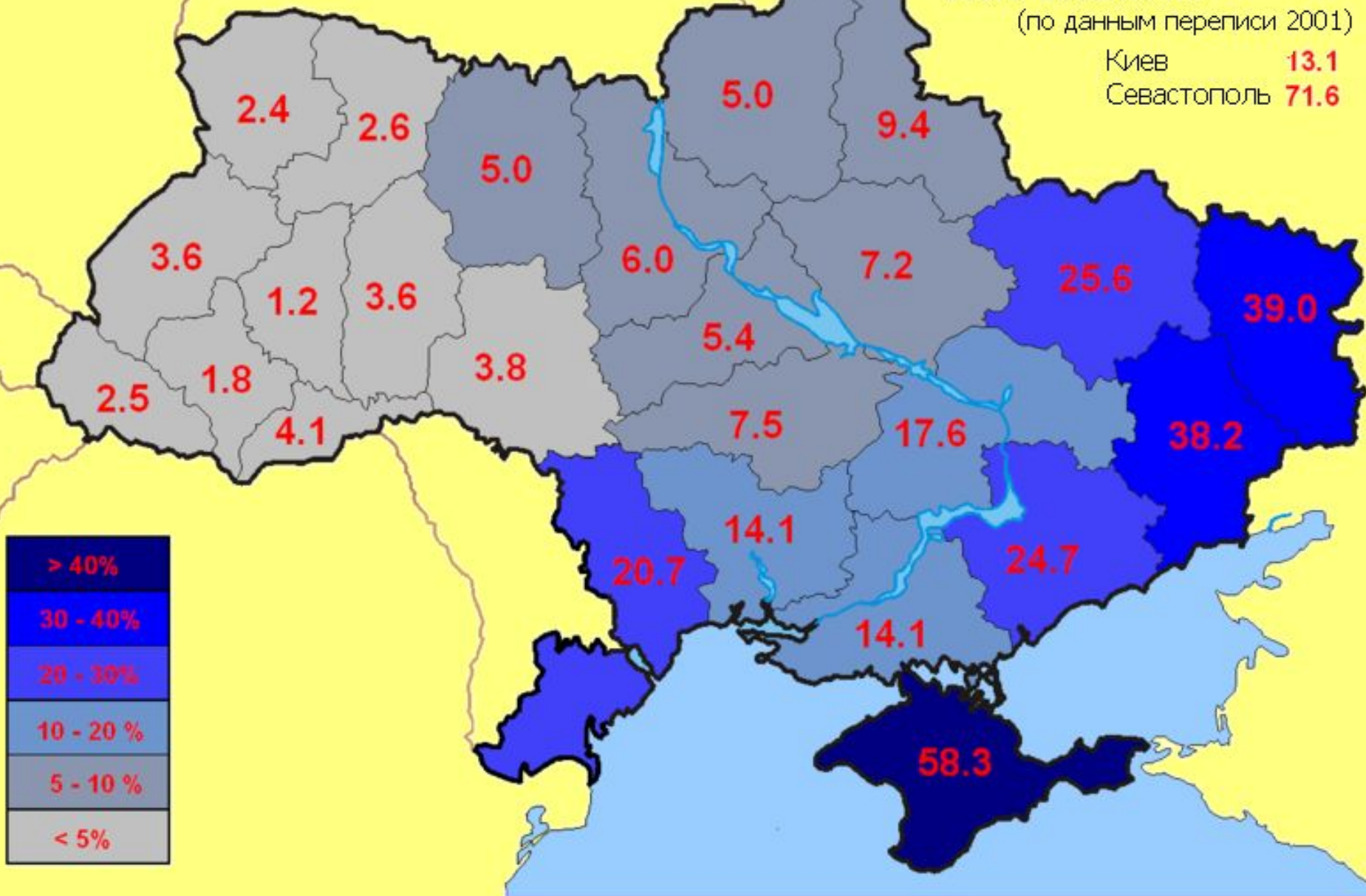
Developed by Serhiy Vasylychenko (vasylchenko.in.ua) using information of the official website of the Central Election Committee (CVK) of Ukraine (cvk.gov.ua)



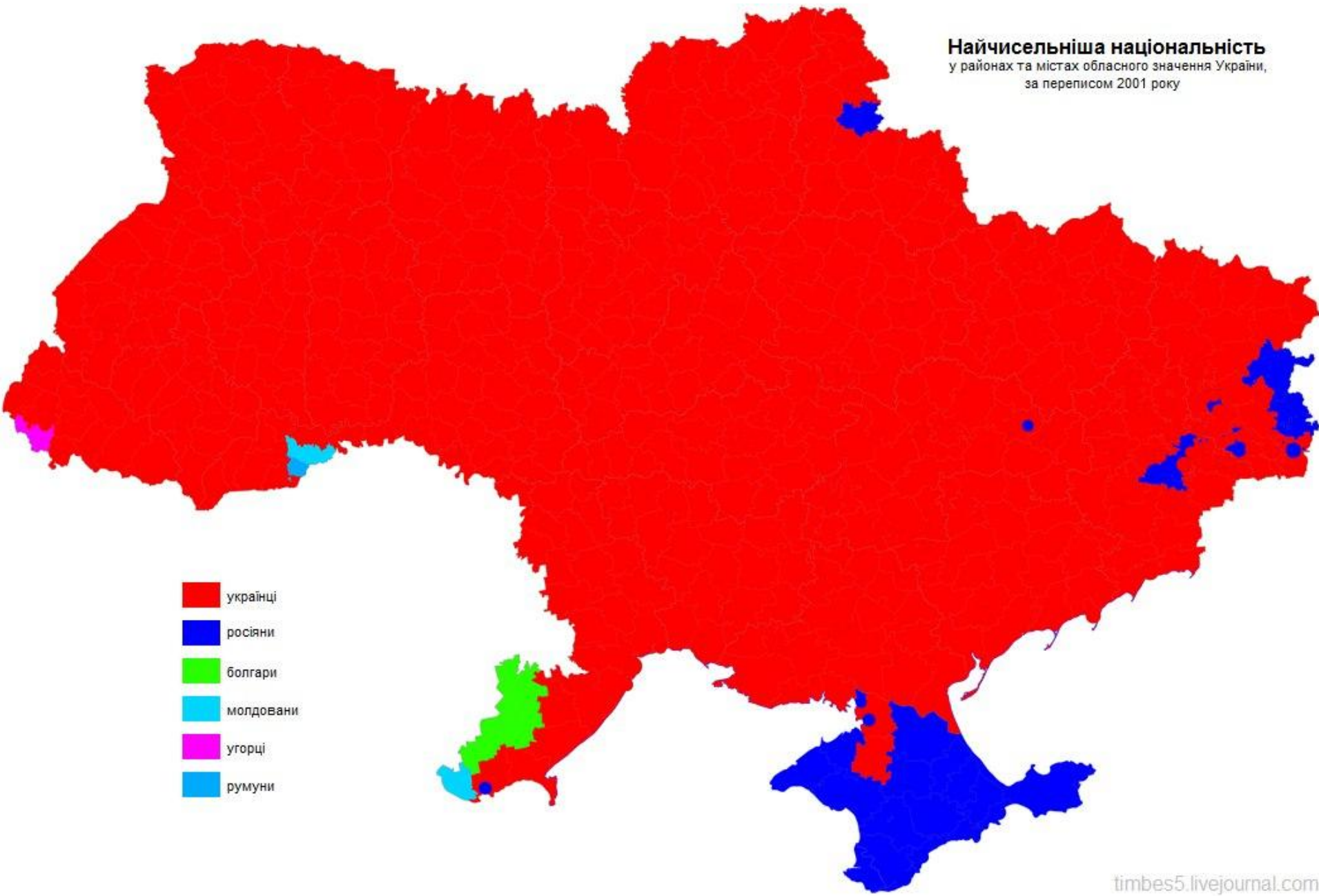
Процент русских среди всего населения

(по данным переписи 2001)

Киев 13.1
Севастополь 71.6

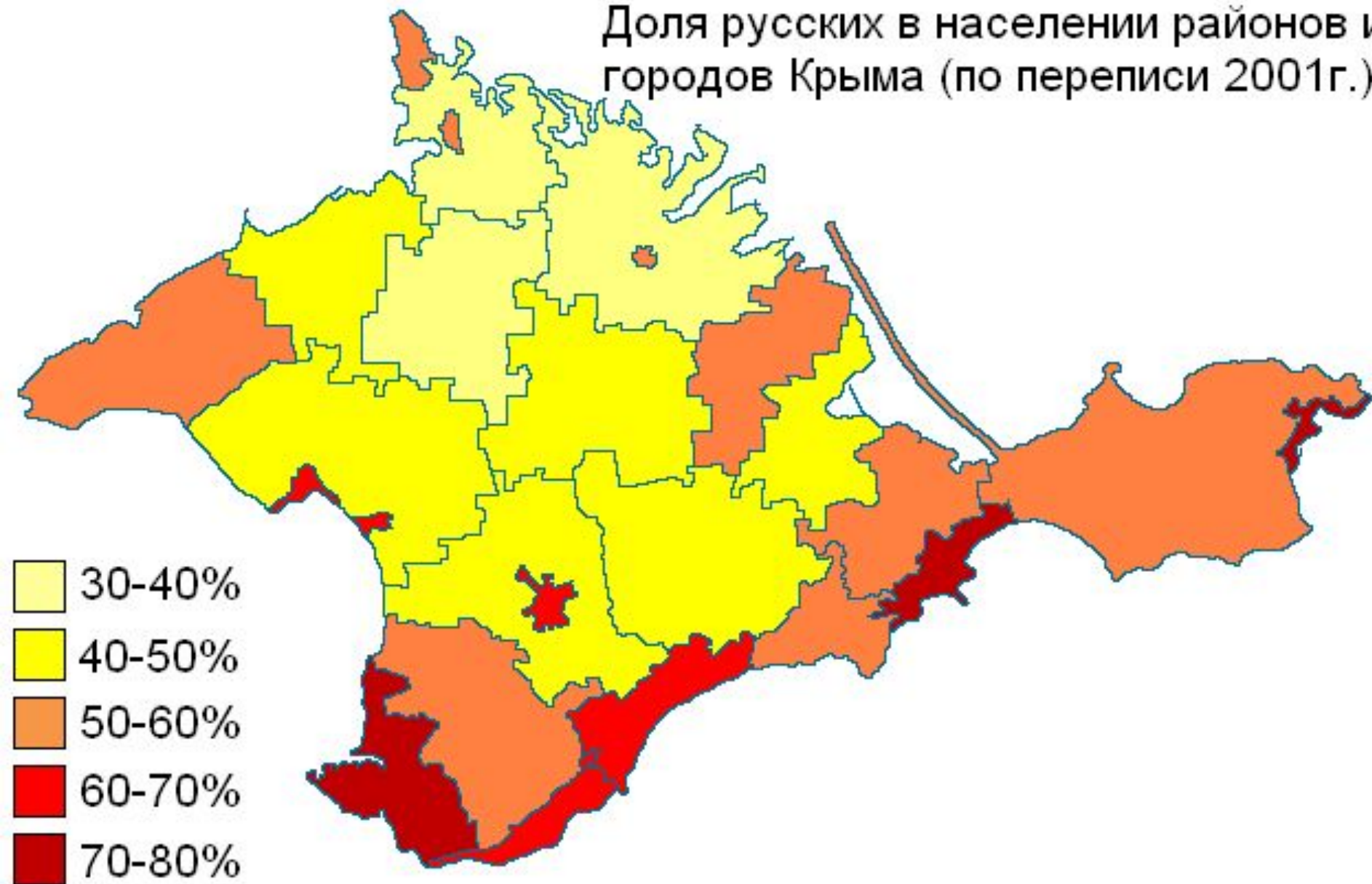


Найчисельніша національність
у районах та містах обласного значення України,
за переписом 2001 року



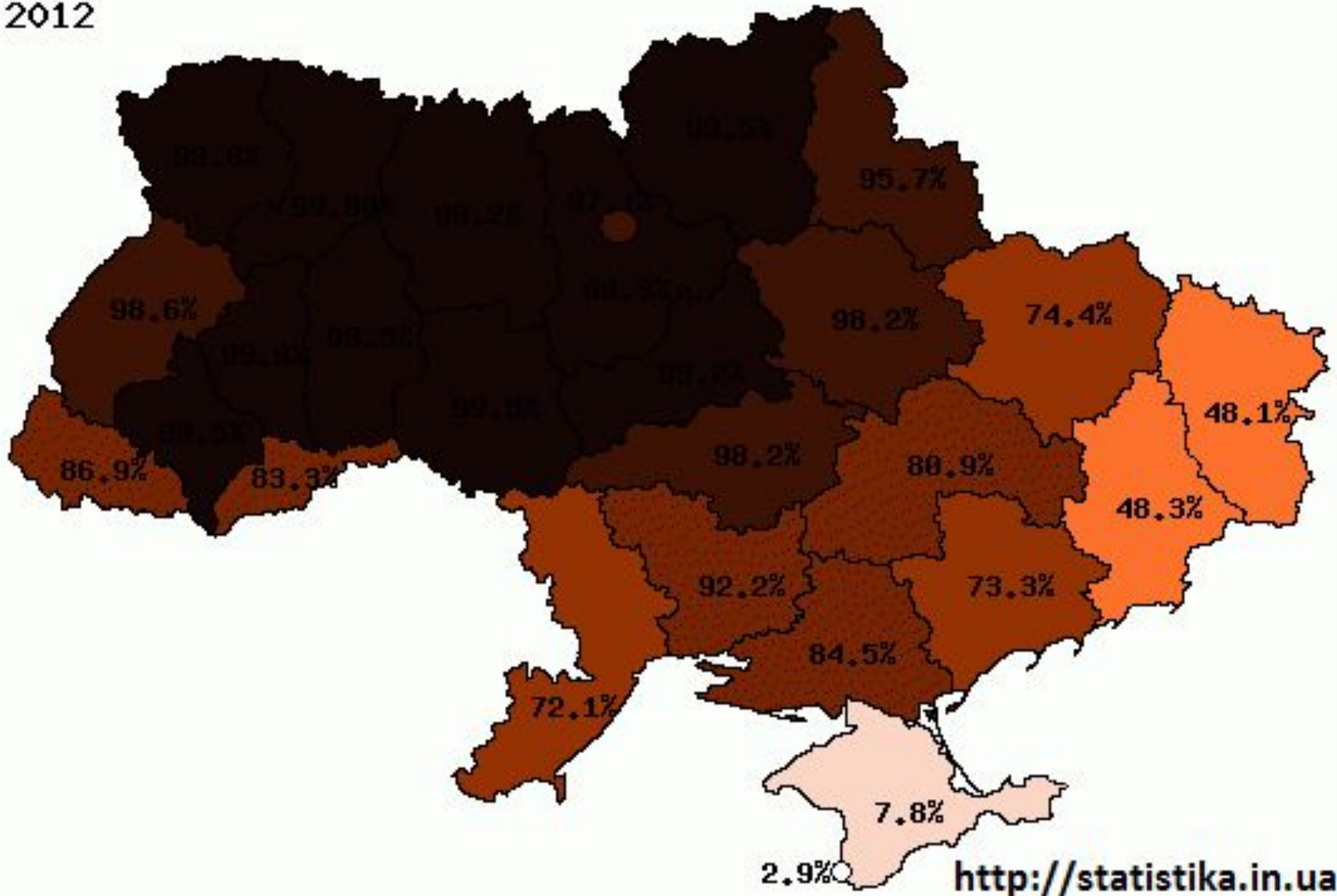
- українці
- росіяни
- болгари
- молдовани
- угорці
- румунни

Доля русских в населении районов и городов Крыма (по переписи 2001г.)

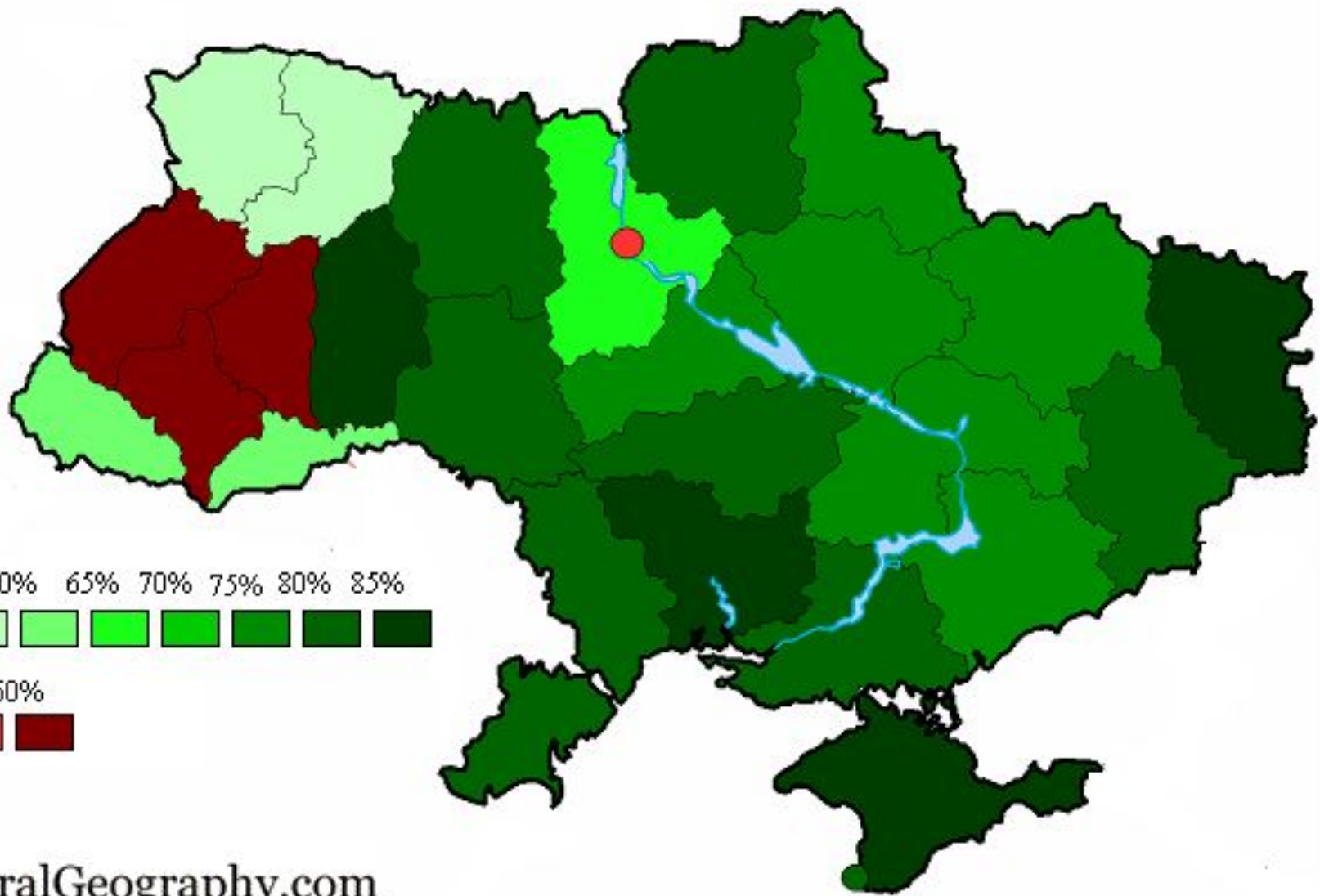


Доля школьников, обучающихся на украинском языке

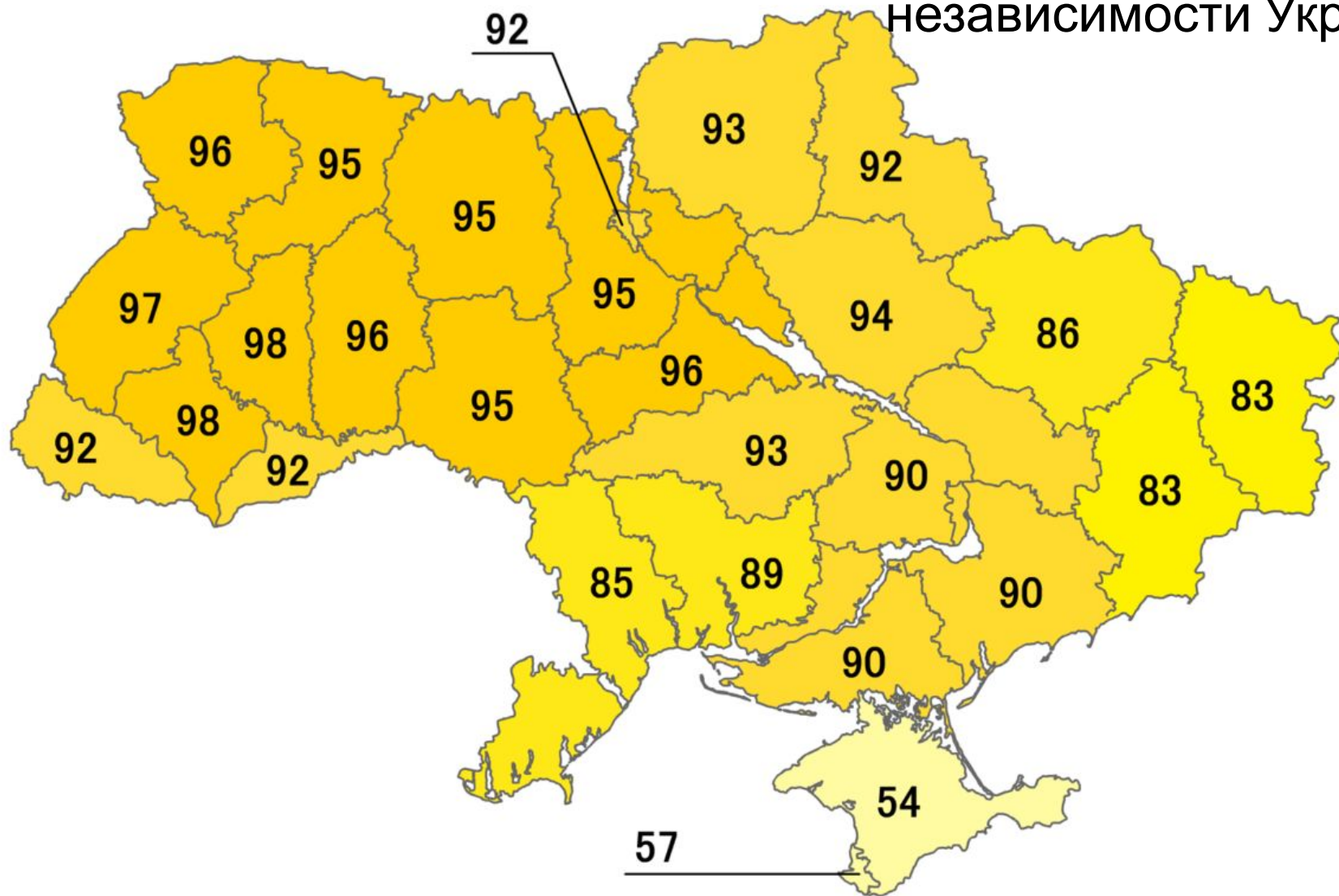
2012



Референдум о сохранении СССР 17 марта 1991 г.



Референдум 1.12.1991 г. (о поддержке провозглашения независимости Украины)



	Крым	Донбасс
Этнический состав населения	Большинство – русские; большая часть украинцев считает русский родным языком	Смешанное русско-украинское население с преобладанием украинцев
Язык образования в школах	Преимущественно русский	Русский/украинский = 50/50
Сепаратистские настроения	То усиливались, то ослабевали в 1991-2014 гг., но всегда сохранялись	Практически отсутствовали
Статус региона	Автономная республика + город со специальным статусом	Области
Военный контингент РФ	Наличие	Отсутствие
Физико-географические особенности	Полуостров, соединённый с материком узким перешейком	Отсутствие естественных рубежей

Спасибо за внимание!