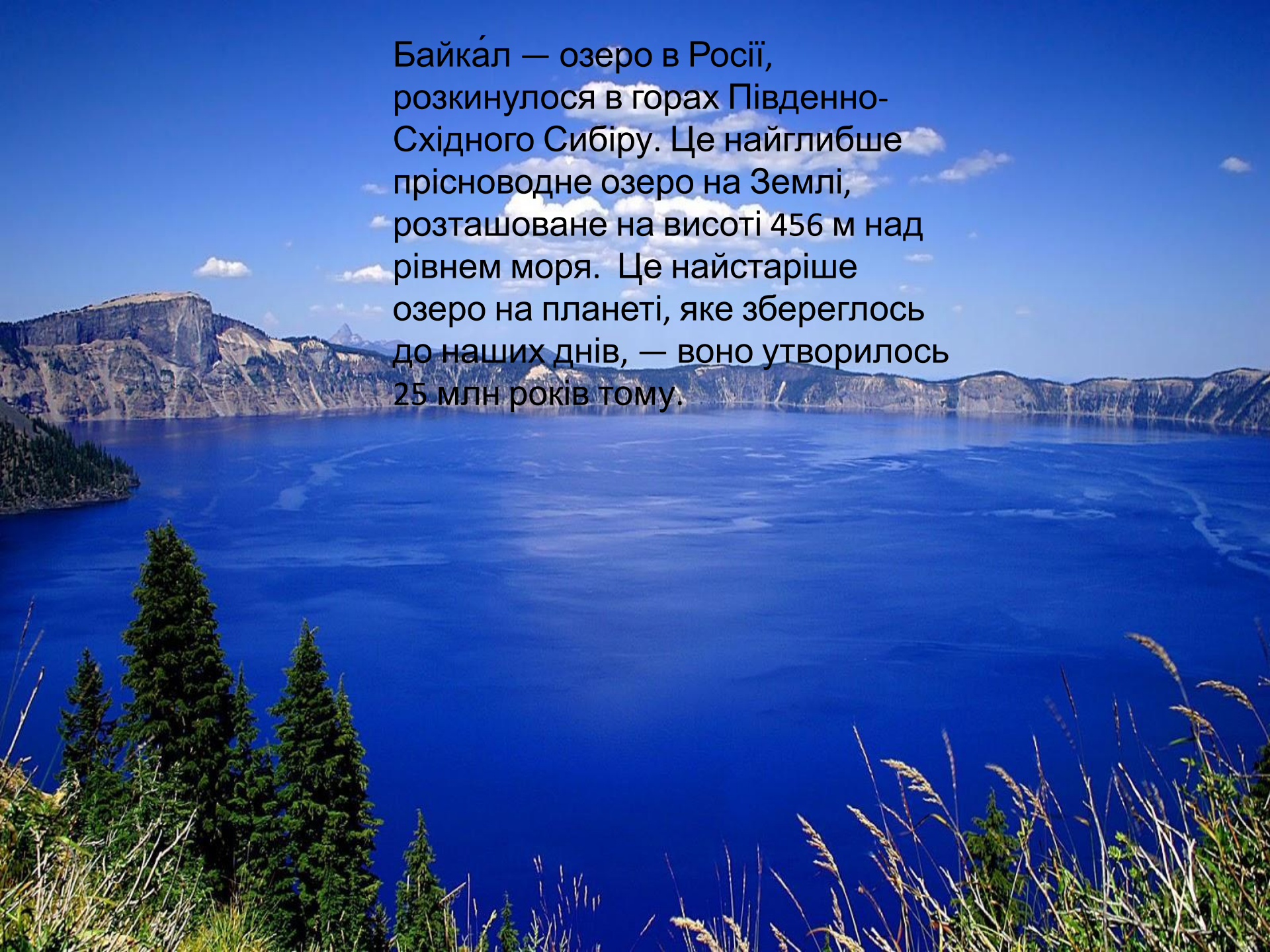


Озеро Байкал

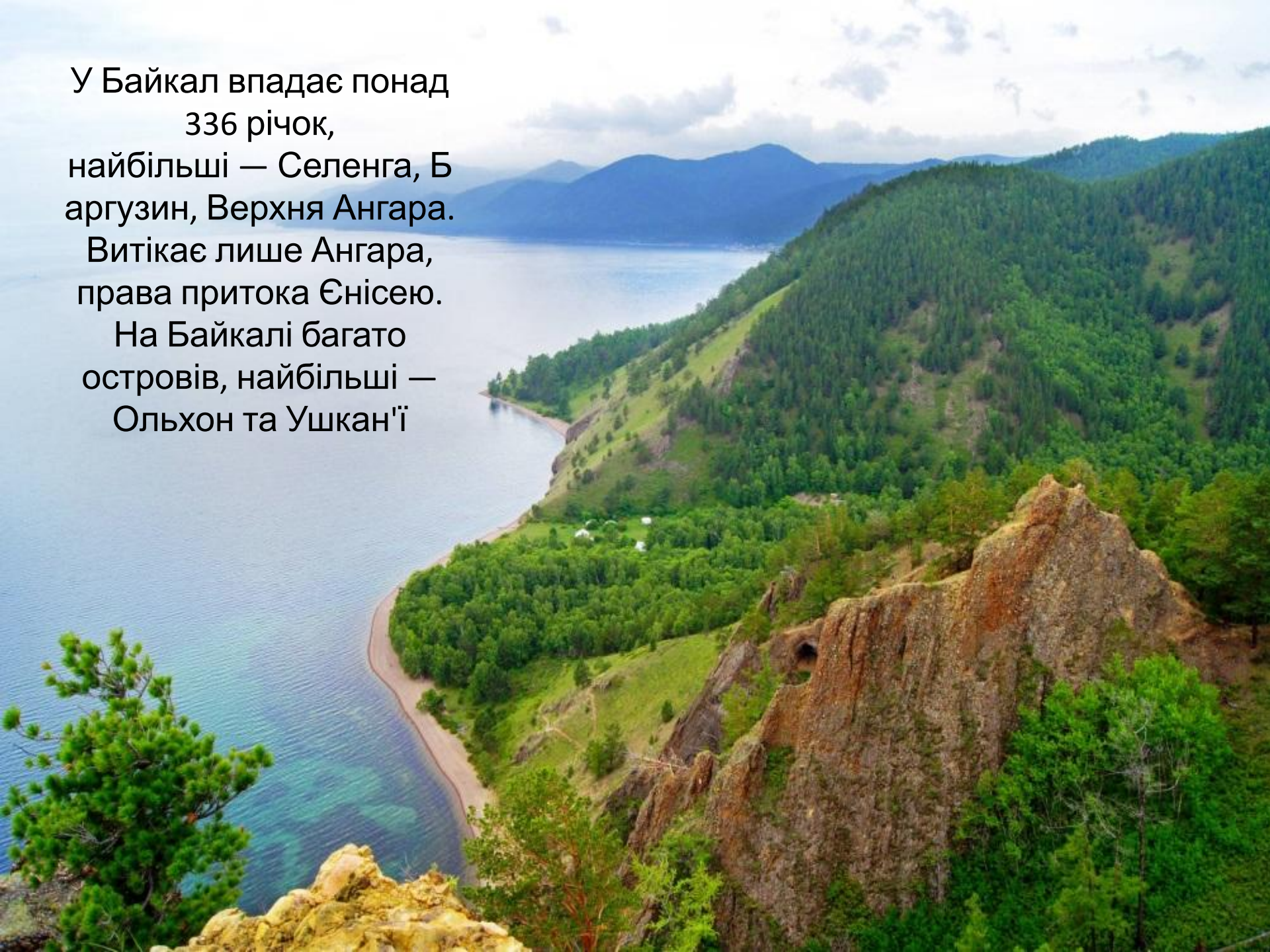
Основні відомості

БАЙКАЛ

Байка́л — озеро в Росії,
розкинулося в горах Південно-
Східного Сибіру. Це найглибше
прісноводне озеро на Землі,
розташоване на висоті 456 м над
рівнем моря. Це найстаріше
озеро на планеті, яке збереглось
до наших днів, — воно утворилось
25 млн років тому.



У Байкал впадає понад
336 річок,
найбільші — Селенга, Б
аргузин, Верхня Ангара.
Витікає лише Ангара,
права притока Єнісею.
На Байкалі багато
островів, найбільші —
Ольхон та Ушкан'ї

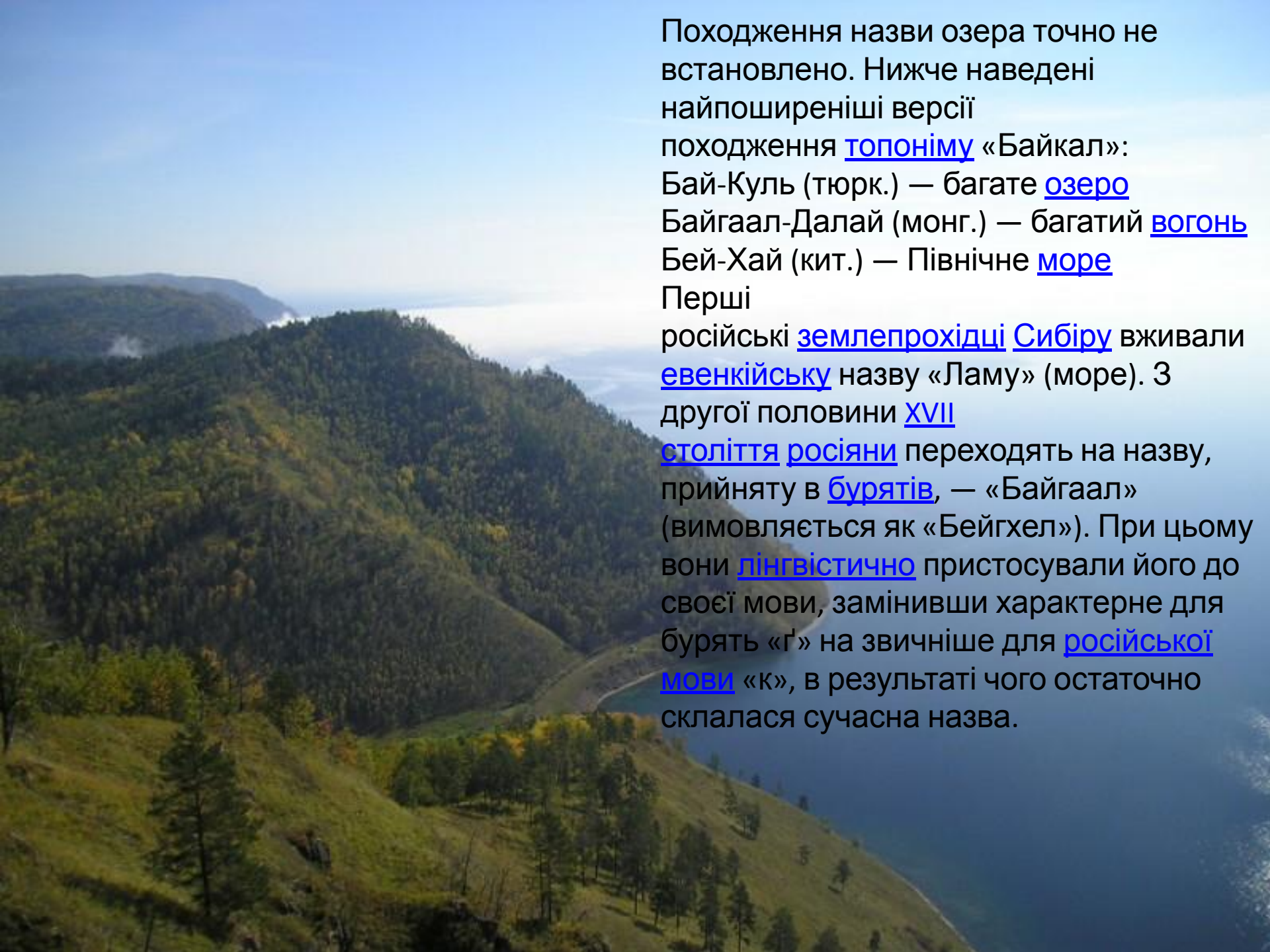


Флора і фауна озера дуже різноманітна, також є багато ендеміків (3/4 видів ендемічних). Частина акваторії озера під охороною (північно-східна частина озера — у складі Баргузинського і Байкальського заповідників).









Походження назви озера точно не встановлено. Нижче наведені найпоширеніші версії походження топоніму «Байкал»:

- Бай-Куль (тюрк.) — багате озеро
- Байгаал-Далай (монг.) — багатий вогонь
- Бей-Хай (кит.) — Північне море

Перші російські землепрохідці Сибіру вживали евенкійську назву «Ламу» (море). З другої половини XVII століття росіяни переходять на назву, прийняту в бурятів, — «Байгаал» (вимовляється як «Бейгхел»). При цьому вони пінгвістично пристосували його до своєї мови, замінивши характерне для бурятів «г» на звичніше для російської мови «к», в результаті чого остаточно склалася сучасна назва.



**Дякую за
увагу!**

A scenic background image featuring a sunset over a large body of water. The sun is low on the horizon, casting a warm glow of orange and yellow across the sky. The water in the foreground is dark blue with gentle ripples. In the distance, a range of mountains is silhouetted against the colorful sky.