

Африка




Автор : Зими́на М.В. Учитель географии и биологии МКОУ Сосновская СОШ имени М.Я. Бредова

Кто лучше знает Африку?

- В игре участвуют 2 команды.
- Выберите капитана и придумайте название команды.
- Игра начинается

Разминка.


Географическое положение


- Африка по середине пересекается.....
 - Африку омываетокеана
 - Африку пересекают северный и южный.....
 - С севера материк омывает
 - Крайняя южная точка мыс.....
 - Самый большой остров близ берегов Африки.....
- 
- A caravan of camels and people walking across a vast desert dune landscape. The scene is set in a golden-hued desert with rolling sand dunes under a clear sky. In the foreground, a line of camels, some with red saddles, is being led by a person in a blue robe. The background shows more dunes stretching towards the horizon.

Экзамен

1. В каких полушариях расположен материк?
2. Основная особенность рельефа.
3. В каких климатических поясах расположена Африка?
4. Почему Конго самая полноводная река Африки?
5. Охарактеризуйте условия экваториального пояса.
6. Что такое оазис?
7. Почему Нил теряет много воды в среднем и нижнем течении?
8. Охарактеризуйте условия тропического пояса.
9. Какие народы относятся к экваториальной расе?
10. Чем отличается климат субэкваториального пояса от экваториального и тропического?


Самый, самая, самое!!!







Баобаб






Эфиопия



ЮАР







Знаешь ли карту?

- Подписать на карте Африки географические объекты.

Третий лишний

- Баобаб, акация, вельвичия.
- Муха це-це, зебра, горилла
- Атласские, Эфиопское, Драконовы
- Замбези, Виктория, Танганьика
- Чад, Виктория, Танганьика
- Саванны, пустыни, субэкваториальный
- Арабы, малагасийцы, берберы
- Крокодил, слон, верблюд
- Лианы, бананы, алое
- Какао, кофе, шоколад.



Население



Подведение итогов