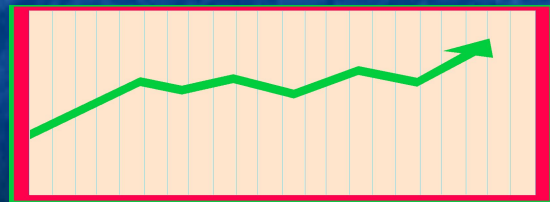


*Прямоугольная
система координат
на плоскости.*


6 класс



Учитель: Сидорцова Татьяна Ивановна



Цели урока:

- Познакомить с прямоугольной системой координат.
- Научить определять координаты точки и положение точки на координатной плоскости по ее координатам.




Координаты вокруг нас.


абвгдежзик



а б в г д е ж з и к

1
2
3
4
5
6
7
8
9
10





Географические координаты: широта и долгота.



Экватор

Начальный
меридиан

Координатная прямая.

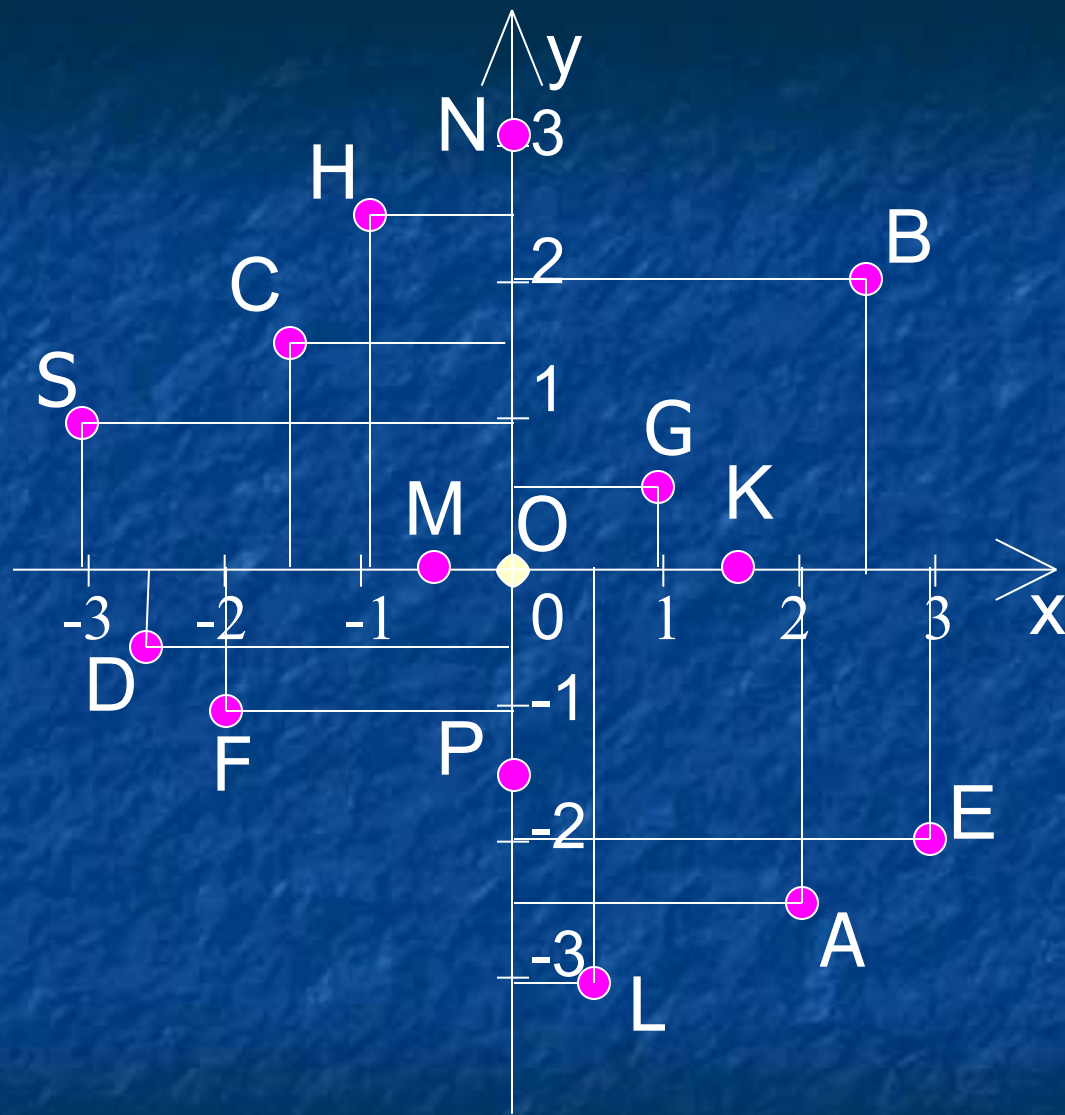


3 – координата точки A

A (3)

Координатная

ПЛОСКОСТЬ.



A (2; -2,5)

B (2,5; 2)

E (3; -2)

C (-1,5; 1,5)

D (-2,5; -0,5)

K (1,5; 0)

M (-0,5; 0)

N (0; 3)

P (0; -1,5)

O (0; 0)

F (-2; -3)

H (-1; 2,5)

G (1; 0,5)

L (0,5; -3)

S (-3; 1)