

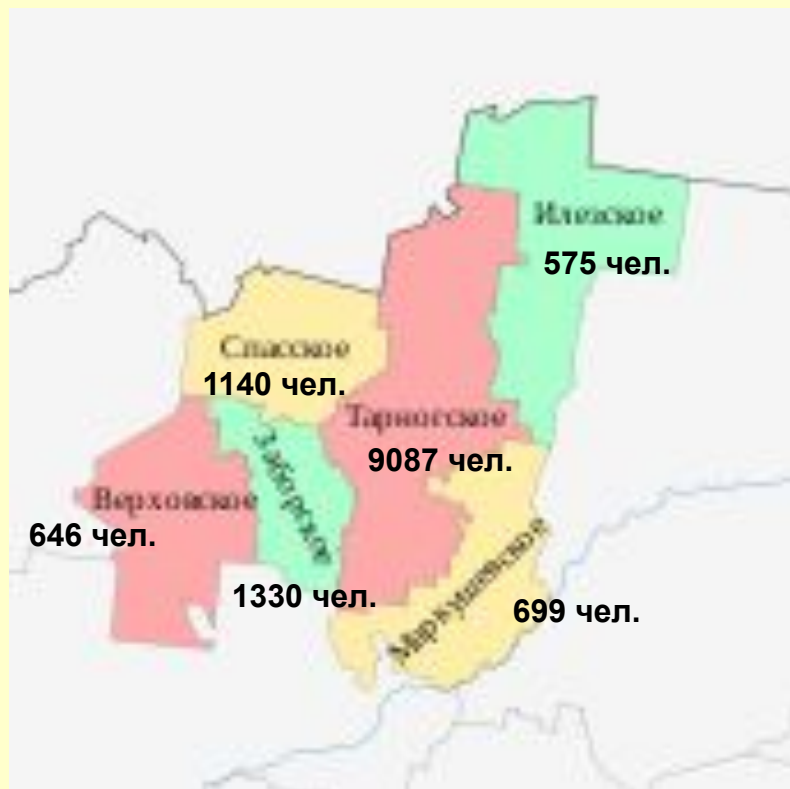


**Администрация  
Тарногского муниципального района**

**ДОКЛАД  
«Прикрытие населенных пунктов  
Тарногского муниципального района  
всеми видами пожарной охраны»**

**13 апреля 2015 года**

# Тарногский муниципальный район



Тарногский муниципальный район – входит в восточную зону Вологодской области, он занимает площадь 5200 кв. км. На севере граничит с Архангельской областью, на востоке - с Нюксенским муниципальным районом, на западе - с Верховажским муниципальным районом, на юге - с Тотемским муниципальным районом Вологодской области. Ближайшая железнодорожная станция Костылево Северной железной дороги находится на расстоянии 90 км к северо-западу от райцентра в Архангельской области. Районный центр – с. Тарногский Городок, удален от областного центра на 339 км. Площадь лесного фонда Тарногского района составляет 437 725 Га.

Населенные пункты застроены в смешанном исполнении, с преобладанием строений из древесины. Всего на территории района 265 сел и деревень.

В состав Тарногского муниципального района входят муниципальные образования (сельские поселения): Тарногское, Заборское, Верховское, Спасское, Илезское, Маркушевское.

Численность населения Тарногского района на начало 2015 года составила 13 477 человек, в том числе в с. Тарногский Городок проживает 5873 человека (43,58% населения района).

На территории района находятся 53 социально-значимых объекта, из них: с ночным пребыванием людей – 9 объектов; котельные – 16 объектов; школы -13 объектов (общая численность работников 323 человек, учащихся – 2173 человека; детские сады – 15 объектов (общая численность работников – 227 человек, воспитанников – 723 человека).

# Состав сил и средств пожарной охраны Тарногского района

Наименование подразделения	Личный состав	Техника	Адрес дислокации	Поселения в зоне ответственности подразделения
<b>Федеральная государственная противопожарная служба МЧС России</b>				
ФГКУ «4 отряд ФПС по Вологодской области» (начальник отряда Викуловский Александр Алексеевич, г. Тотьма, пер. Северный, 6, т. раб. 8(817-39) 2-17-50, т. моб. 8-960-295-10-04				
25 пожарная часть по охране с. Тарногский Городок	23 человека: 1 начальник части; 1 зам. нач. части (вакант); 4 начальника караула; 4 командира отделения; 4 пожарных; 9 водителей.	1АЦ 5,5-40 (Урал-5557); 2 АЦ-40 (ЗИЛ 131);	с. Тарногский Городок, ул. Октябрьская, 14-б 8(817-48) 2-17-76 Начальник части: майор вн. службы Нечаев Валерий Николаевич 8-921- 533-94-19	с. Тарногский Городок, населенные пункты в террито-риальных границах Тарногского СП. Подрайон выезда: населенные пункты Спасского СП.
<b>Противопожарная служба Вологодской области</b>				
филиал № 4 КУ ПБ ВО «Противопожарная служба» (начальник филиала Попов Сергей Николаевич, г.Тотьма, т. раб. 8(817-39) 2-25-37, т. моб. 8-921-536-53-12),				
97 отдельный пост по охране п. Айга	10 человек: 1 инженер по организации труда; 4 ком отд.; 5 водителей.	1АЦ-40 (131) 1АЦ-30(66)	п. Айга 8(817-48) 4-91-41; Кузнецов Валерий Анатольевич 8-931-501-15-87	п. Айга, населенные пункты в территориальных границах Илезского сельского поселения
98 отдельный пост по охране с. Красное	5 человек: 1 старший водитель; 4 водителя.	2АЦ-30(66)	с. Красное 8(817-48) 3-12-75 Добрынин Валерий Васильевич 8-911- 445-65-95	с. Красное, населенные пункты в территориальных границах Заборского сельского поселения
99 отдельный пост по охране д. Андреевская	5 человек: 1 старший водитель; 4 водителя.	1АЦ-30(66) 1 АЦ-40(133ГЯ)	д. Андреевская 8(817-48) 4-42-26 Ламов Евгений Михайлович 8-911-512-26-10	д. Андреевская, населенные пункты в территориальных границах Маркушевского сельского поселения

# Добровольные пожарные команды на территории района

Наименование подраздел., принадлежность / включено в Расписание выездов (да/нет)	Личный состав	Техника	Адрес дислокации	Поселения в зоне деятельности	Помещение
<b>Заборское сельское поселение</b>					
ДПК «Лохта», СПК «Лохта» /да	9 чел.	1 ЗиЛ-157(пр.)	д. Тюприха	Заборское СП: 12 н.п.	Холодный бокс, подогрев воды в цистерне
ДПК «Заборье», СПК «Заборье» /да	12 чел.	1 АЦ-30 (66)	с. Красное	Заборское СП: 10 н.п.	Теплый бокс
<b>Спасское сельское поселение</b>					
ДПК «Рассветовский», СПК «Рассветовский» /да	6 чел.	МТЗ-82 с водораздатчиком	д. Н-Паунинская,	Спасское СП: 11 н.п.	Теплый бокс
ДПК «В-Спасский», СПК В-Спасский» /да	8 чел.	1 АЦ-30 (66)	д. Никифоровская,	Спасское СП: 11 н.п.	Теплый бокс
ДПК «Спасский Погост», Спасское СП /нет	8 чел.	1 АЦ-3,2-40 (ЗиЛ-4331)	с. Спасский Погост	Спасское СП: 22 н.п.	Теплый бокс Технич. не исправна
<b>Тарногское сельское поселение</b>					
ДПК «Тарнога-лес», ООО «Тарнога-лес» / нет	8 чел.	1 АЦ-40(131)	с. Тарногский Городок	Тарногское СП	Летний период
ДПК «Тарногский лесхоз», Тарно /да	18 чел.	1 АЦ-40(130)	с. Тарногский Городок	Тарногское СП	Теплый бокс
<b>Илезское сельское поселение</b>					
ДПК «Сулонга»/ нет	4 чел.	1 АЦ-30 (66)	п. Конторка	Илезское СП: 1 н.п.	Теплый бокс
<b>Маркушевское сельское поселение</b>					
ДПК «Сергиевская»/ нет	6 чел.	1 АЦ-40(131)	д. Сергиевская	Маркушевское СП:4 н. п.	Холодный бокс Технически не исправна
<b>Верховское сельское поселение</b>					
ДПК «Верховье»/ нет	8 чел.	1 ЗиЛ-157(пр.)	с. Верховский Погост	Верховское СП: 50 н.п.	Теплый бокс Технически не исправна
<b>ИТОГО: 10 ДПК</b>	<b>77 человек</b>	<b>10 единиц выездной техники</b>			

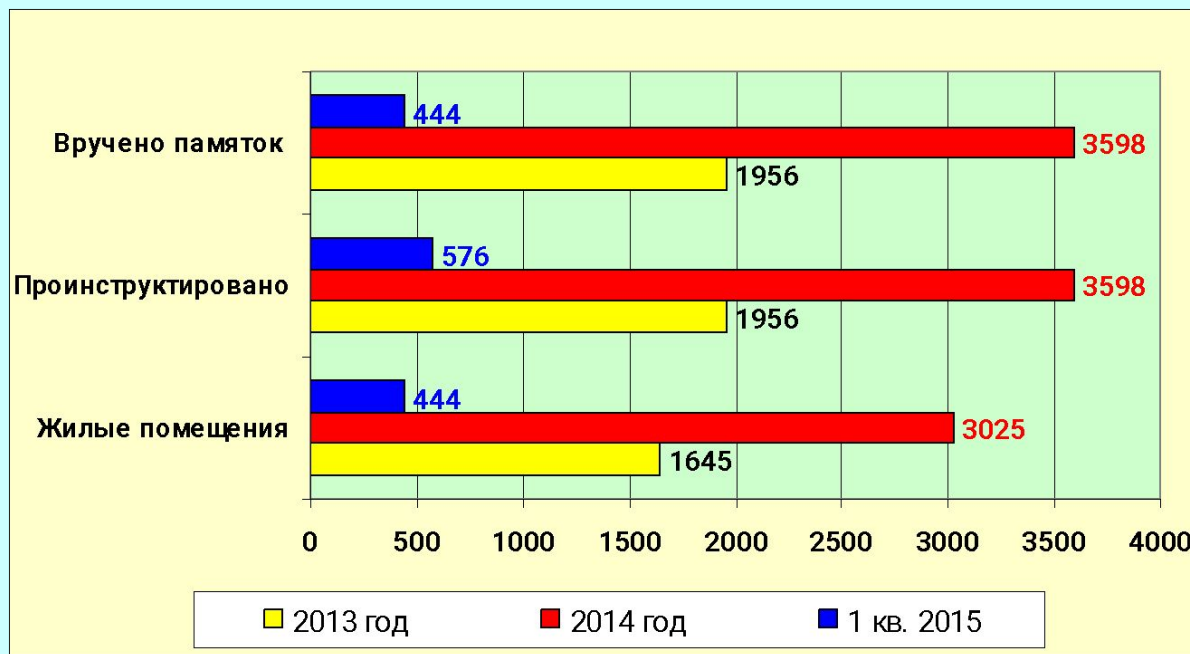
# Оперативная обстановка с пожарами и гибелью людей на них

Сведения по пожарам и  
гибелью людей на них в  
Тарногском муниципальном  
районе в 2011 - 2014 г.г.  
представлены на диаграмме 1.



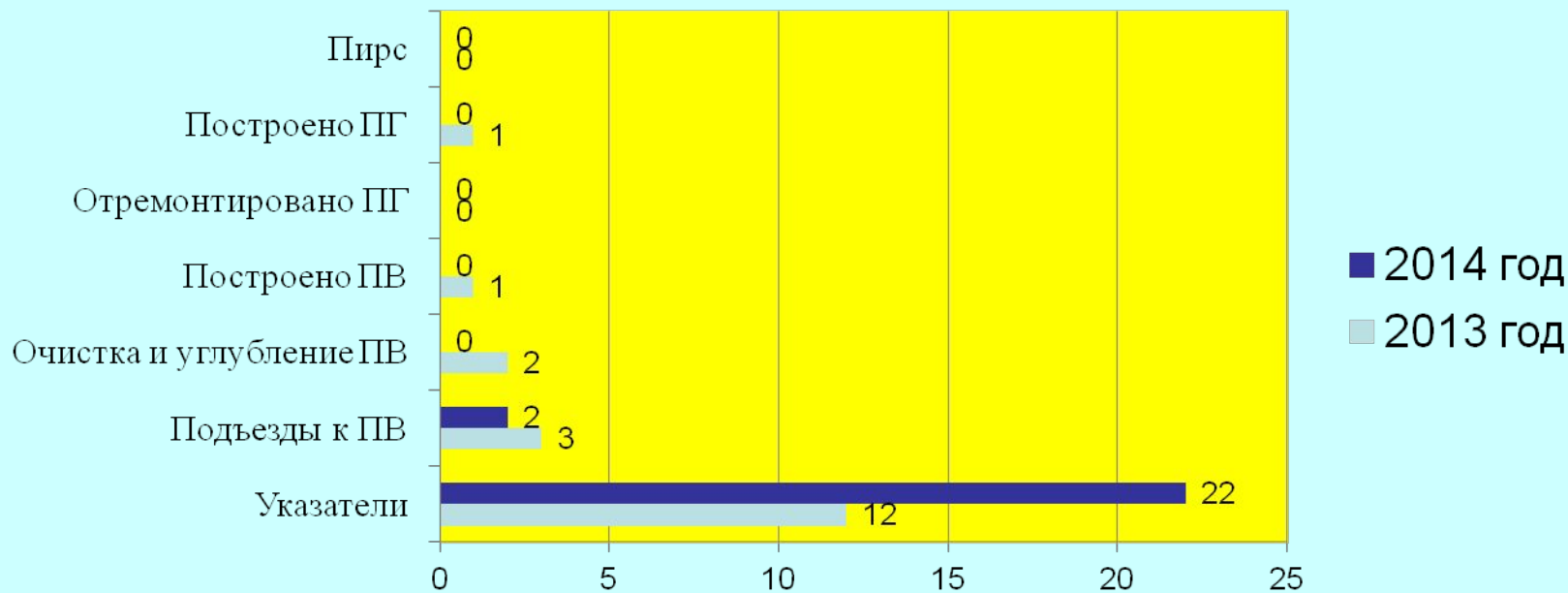
Оперативная обстановка по  
пожарам и гибели людей на них  
за 1 квартал 2015 года и  
аналогичный период 2014 года  
представлены на диаграмме 2.

# Надзорно-профилактическая операция «Жилище»



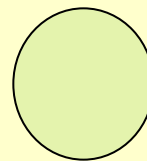
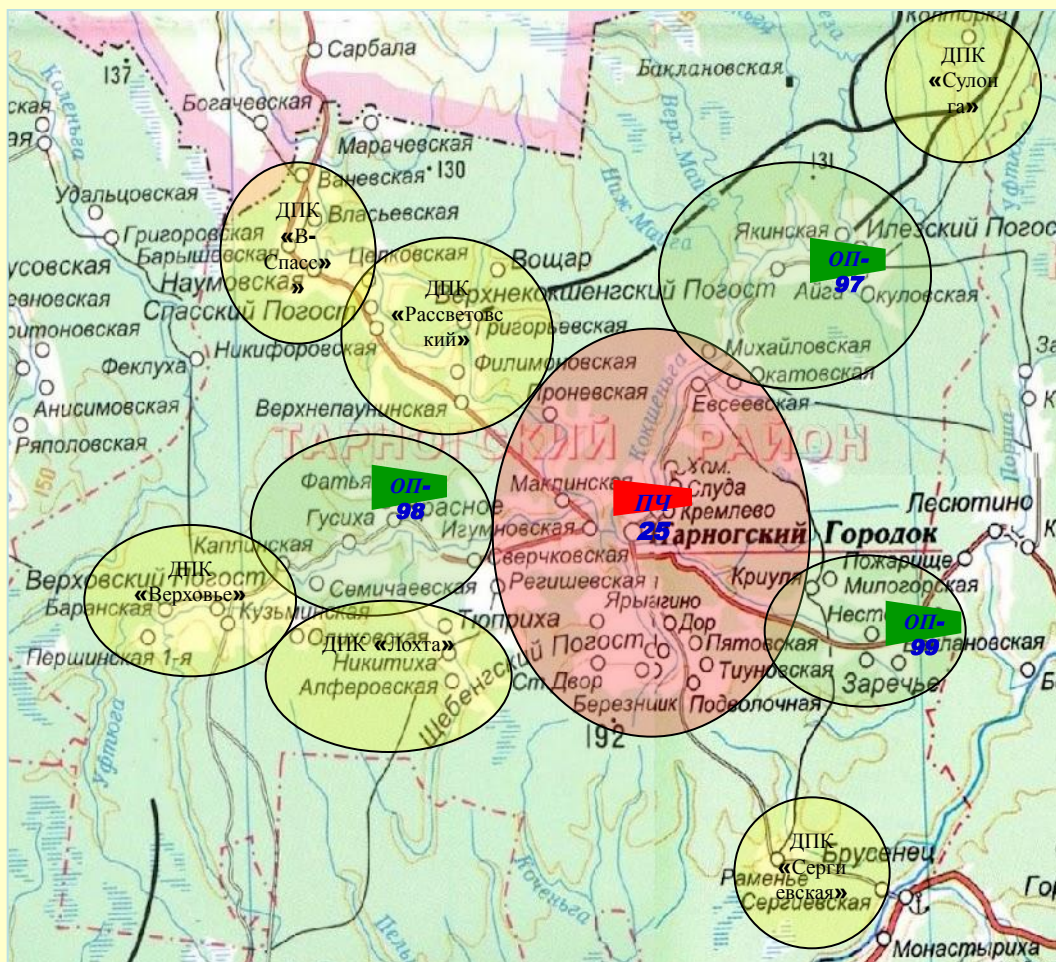
<i>Мероприятия</i>	<i>2013 год</i>	<i>2014 год</i>
<i>Проведено сходов</i>	<b>18</b>	<b>20</b>
<i>Вручено памяток</i>	<b>1956</b>	<b>3598</b>
<i>Опашка н.п. пол. шир. 6 м., км</i>	<b>8,9</b>	<b>8,9</b>
<i>Создание минерализованных полос, км</i>	<b>11</b>	<b>8</b>

# Мероприятия по улучшению противопожарного водоснабжения в населенных пунктах района

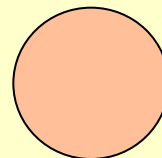


Район	Пожарные гидранты		Пожарные водоемы		Пирсы		Подъезды к естественным водоисточникам		н/п без воды (>50 чел)
	всего	неиспр	всего	неиспр	всего	неиспр	всего	неиспр	всего
Тарногский	37	5	296	8	1	1	110	13	13


# Зоны прикрытия населенных пунктов



Зона прикрытия населенных пунктов отдельными постами фил. № 4 КУ ПБ ВО «ППС»



Зона прикрытия населенных пунктов подразделением ФПС



Зона прикрытия населенных пунктов подразделениями ДПК



*Перечень жилых населенных пунктов, находящихся вне зоны прикрытия  
подразделениями пожарной охраны  
Тарногского муниципального района*

№ п/п	Наименование населенного пункта	Численность населения	Расстояние, км	Кто покрывает
<b>Спасское сельское поселение</b>				
1	деревня Марачевская	3	51	25 ПЧ
2	деревня Емельяновская	7	52	25 ПЧ
		10		
<b>Заборское сельское поселение</b>				
1	деревня Ожигинская	4	21	98 ОП
		4		
Всего по Тарногскому району 3 населенных пункта		14 чел.		

# *Проблемные вопросы по обеспечению прикрытия населенных пунктов района всеми видами пожарной охраны*

Успешное тушение пожара зачастую зависит от времени прибытия первого пожарного подразделения, укомплектованности подготовленным личным составом и техническим состоянием пожарной и приспособленной техники, а также наличия достаточного количества источников наружного противопожарного водоснабжения.

- В 25 пожарной части по охране с. Тарногский Городок ФГКУ «4 отряд ФПС по Вологодской области» обязанности 4-х диспетчеров пункта связи части выполняют сами пожарные, тем самым уменьшается численность боевого расчета.
- В отдельных постах фил. № 4 КУ ПБ ВО «Противопожарная служба» (ОП-98,99) в штате имеются только водители, должность пожарного отсутствует.
- В отдельных постах фил. № 4 КУ ПБ ВО «Противопожарная служба» (ОП-98,99) требуется установка стационарных радиостанций, для организации связи с местом проведения аварийно-спасательных работ.
- В сельских муниципальных образованиях нет средств на строительство и ремонт источников противопожарного водоснабжения в населенных пунктах.
- Не определены источники финансирования добровольных пожарных дружин и команд, нет общего руководства работой этих формирований на территории района.
- В 4 подразделениях эксплуатируется 9 пожарных автомобилей, из них имеют срок эксплуатации:
  - до 10 лет: 1 автомобиль;
  - от 20 лет и более: 8 автомобилей;
  - 1 автомобиль не имеют повышенной проходимости.

# Перечень первоочередных мероприятий по укреплению пожарной безопасности

№ п/п	Наименование мероприятия	Сроки	Ответственный
1	Проведение КЧС и ПБ района по вопросу укрепления пожарной безопасности и утверждению первоочередных мероприятий	Апрель 2015 года	Глава района Гусев С.М.
2	Обустройство подъездов к источникам наружного противопожарного водоснабжения	Июнь-сентябрь 2015 года	Главы сельских поселений
3	Проверка наличия и установка указателей на источниках наружного противопожарного водоснабжения	до 01.06.2015 года	Главы сельских поселений
4	Создание ДПК в д. Сергиевская (Маркушевское СП)	до 01.06.2015 года	Представители общественных объединений пожарной охраны ВДПО и «Россоюзспас», Глава Маркушевского СП
5	Создание ДПК в с. Спасский Погост (Спасское СП)	до 01.06.2015 года	Представители общественных объединений пожарной охраны ВДПО и «Россоюзспас», Глава Спасского СП
6	Создание ДПК в с. Верховский Погост (Верховское СП)	до 01.06.2015 года	Представители общественных объединений пожарной охраны ВДПО и «Россоюзспас», Глава Верховского СП
7	Создание подразделений филиала № 4 КУ ПБ ВО «Противопожарная служба» в с. Спасский Погост Спасского СП и с. Верховский Погост Верховского СП.	По решению Правительства области	

***СПАСИБО ЗА ВНИМАНИЕ***