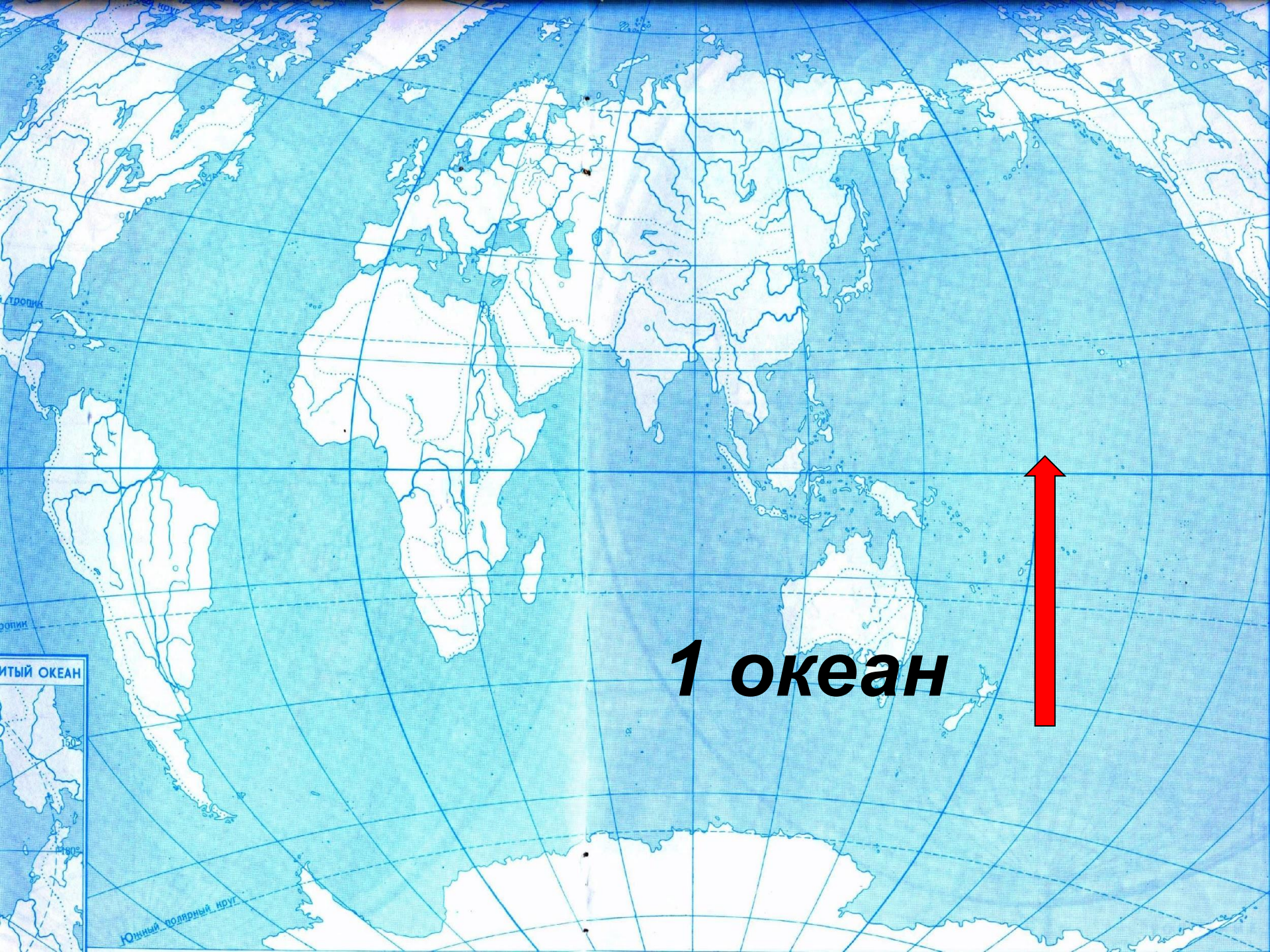



Проверка номенклатуры

ЧАСТИ МИРОВОГО ОКЕАНА





1 океан



ИТТЫЙ ОКЕАН

Южный полярный круг

180°

150°



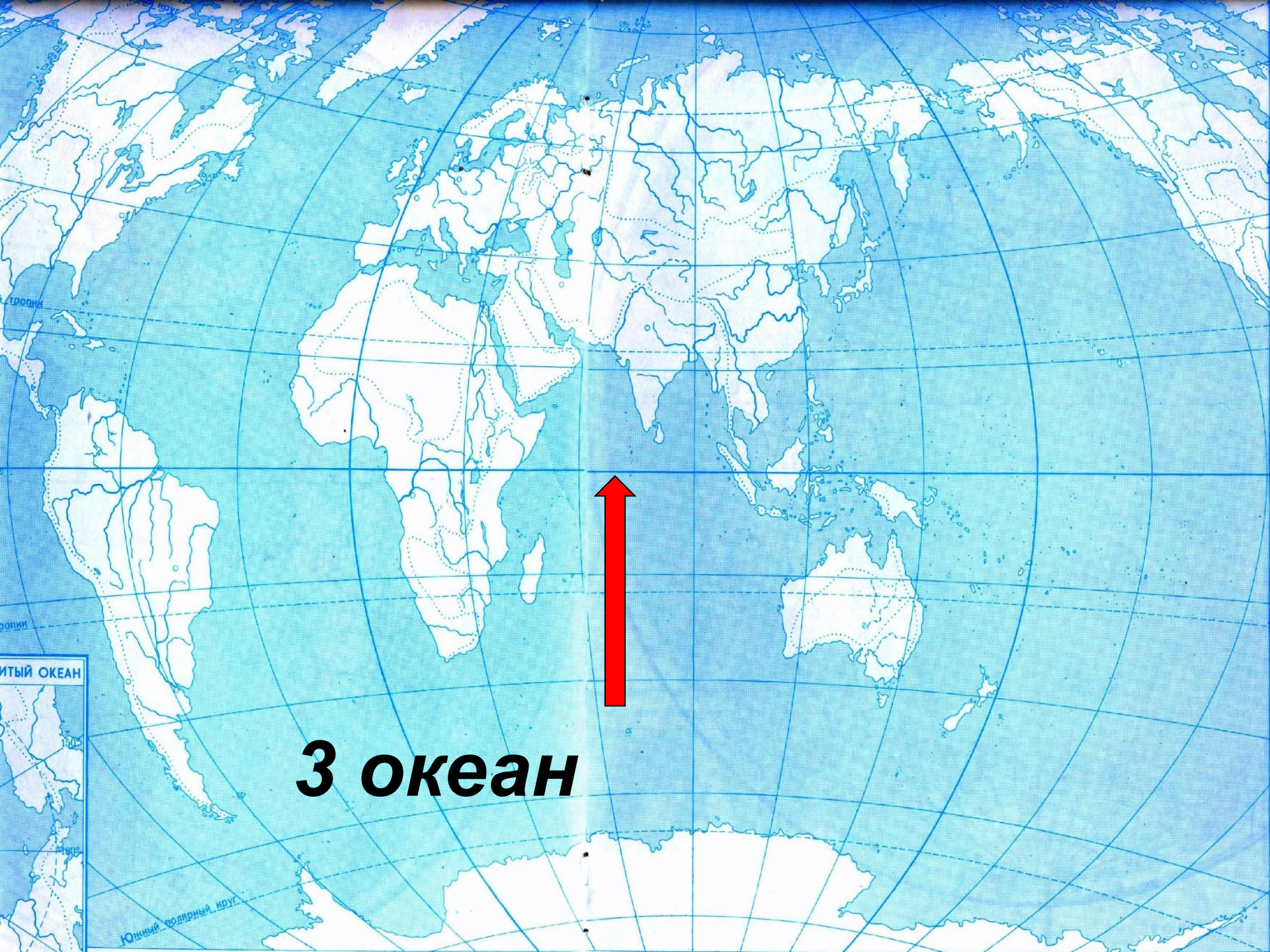
2 океан

Тропик

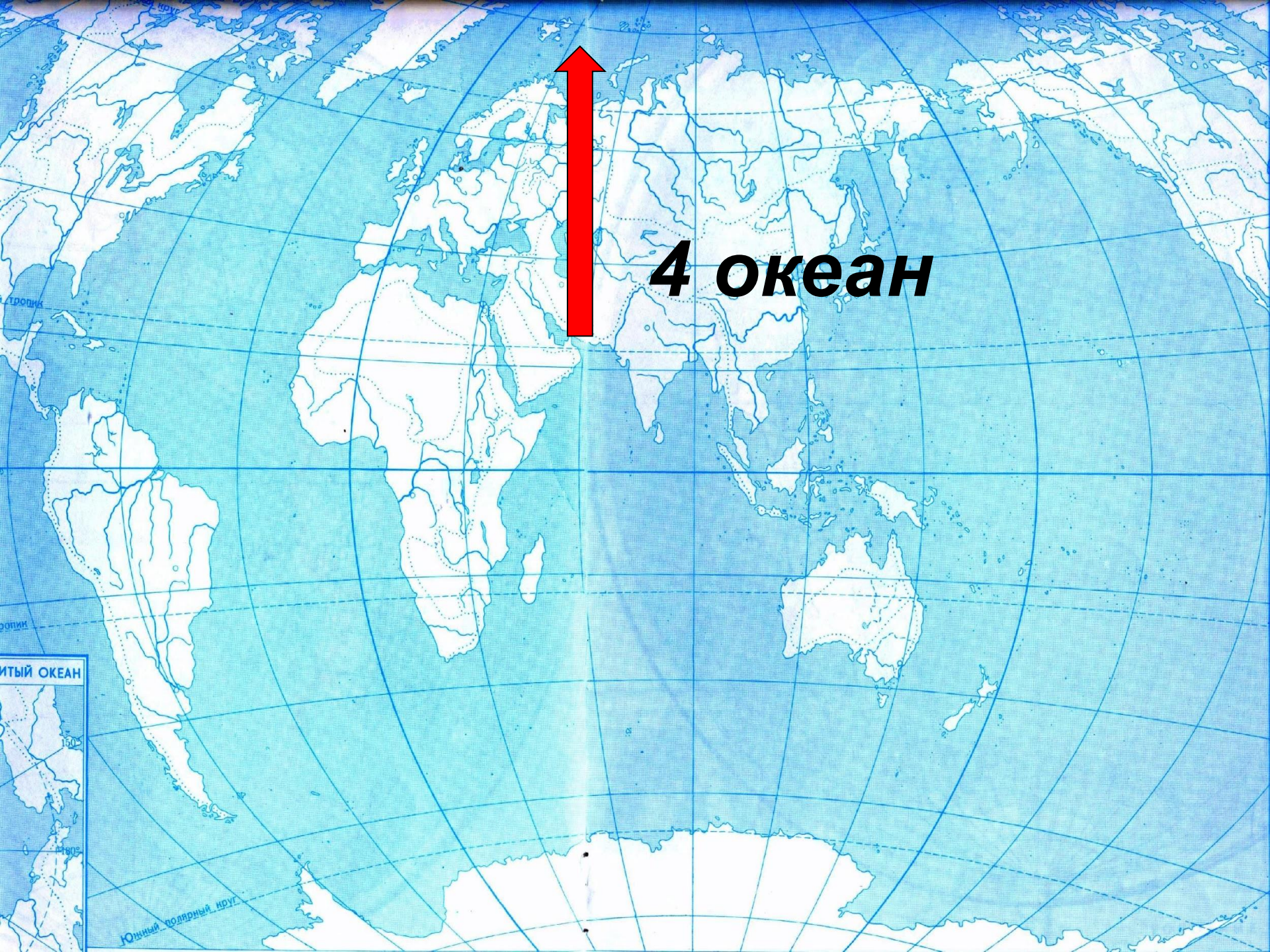
Тропик

Южный океан

Южный полярный круг



3 океан



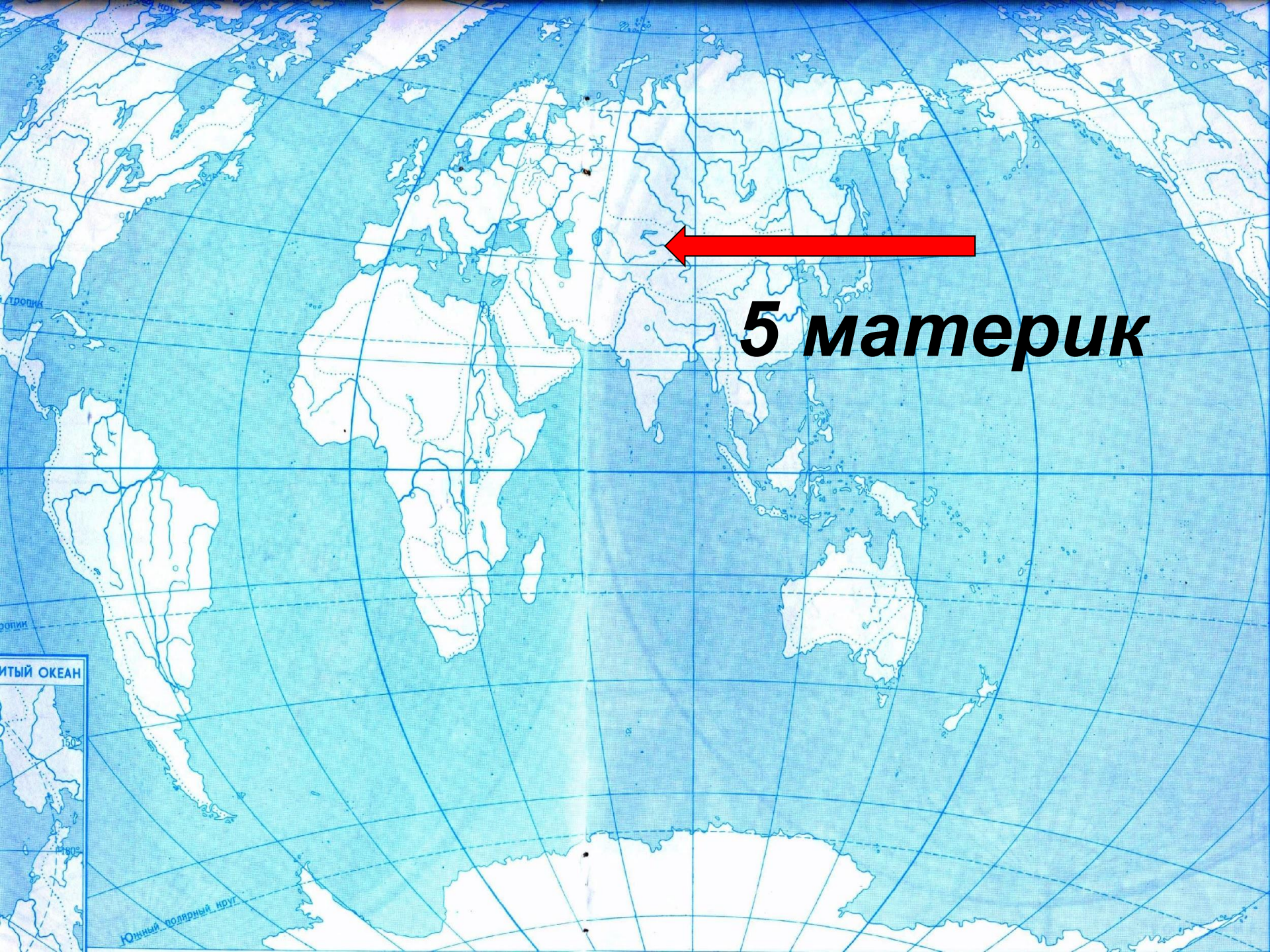
4 океан

Тихий океан

Южный полярный круг

тропик

тропик



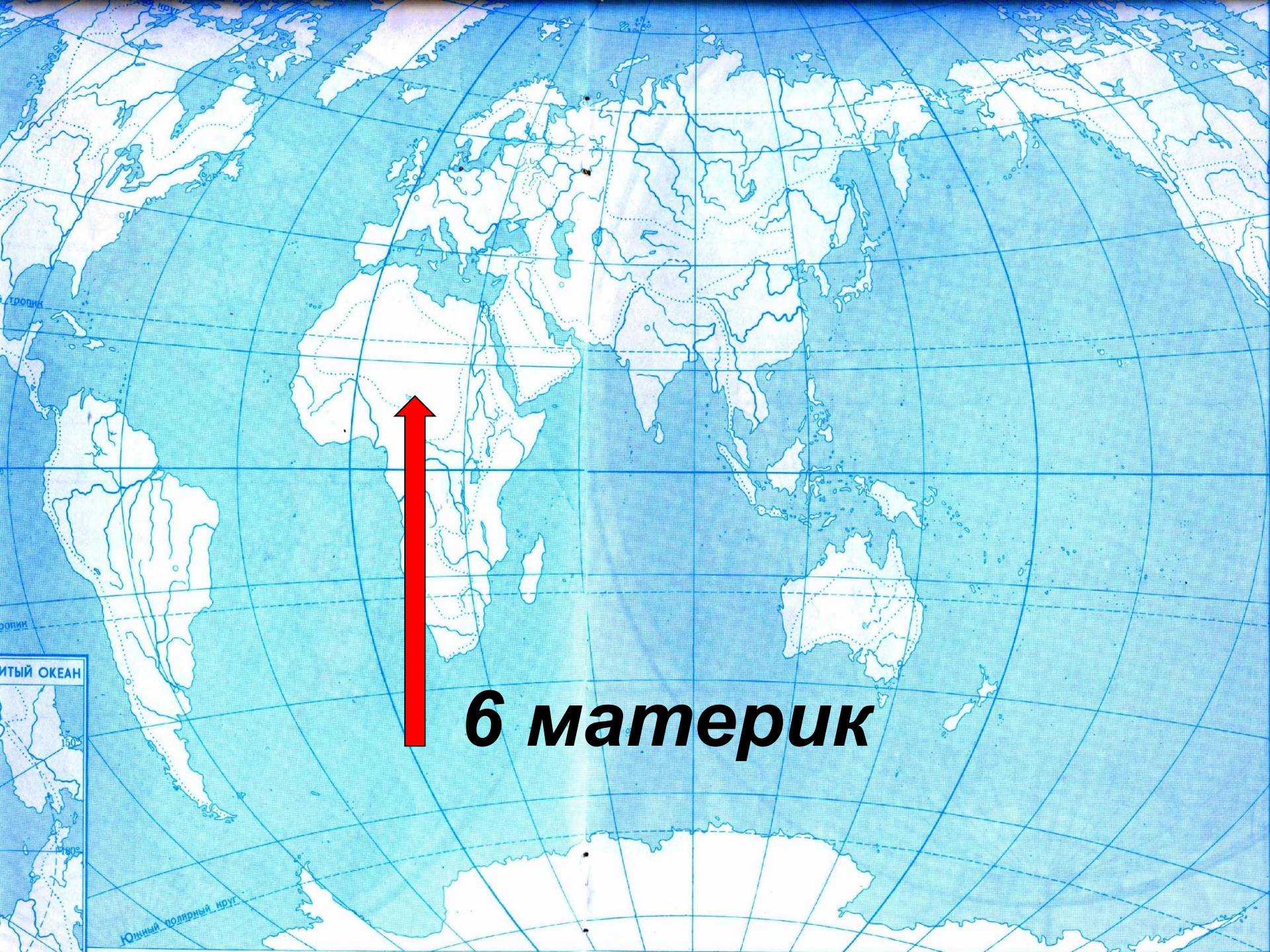
5 материк

тропик

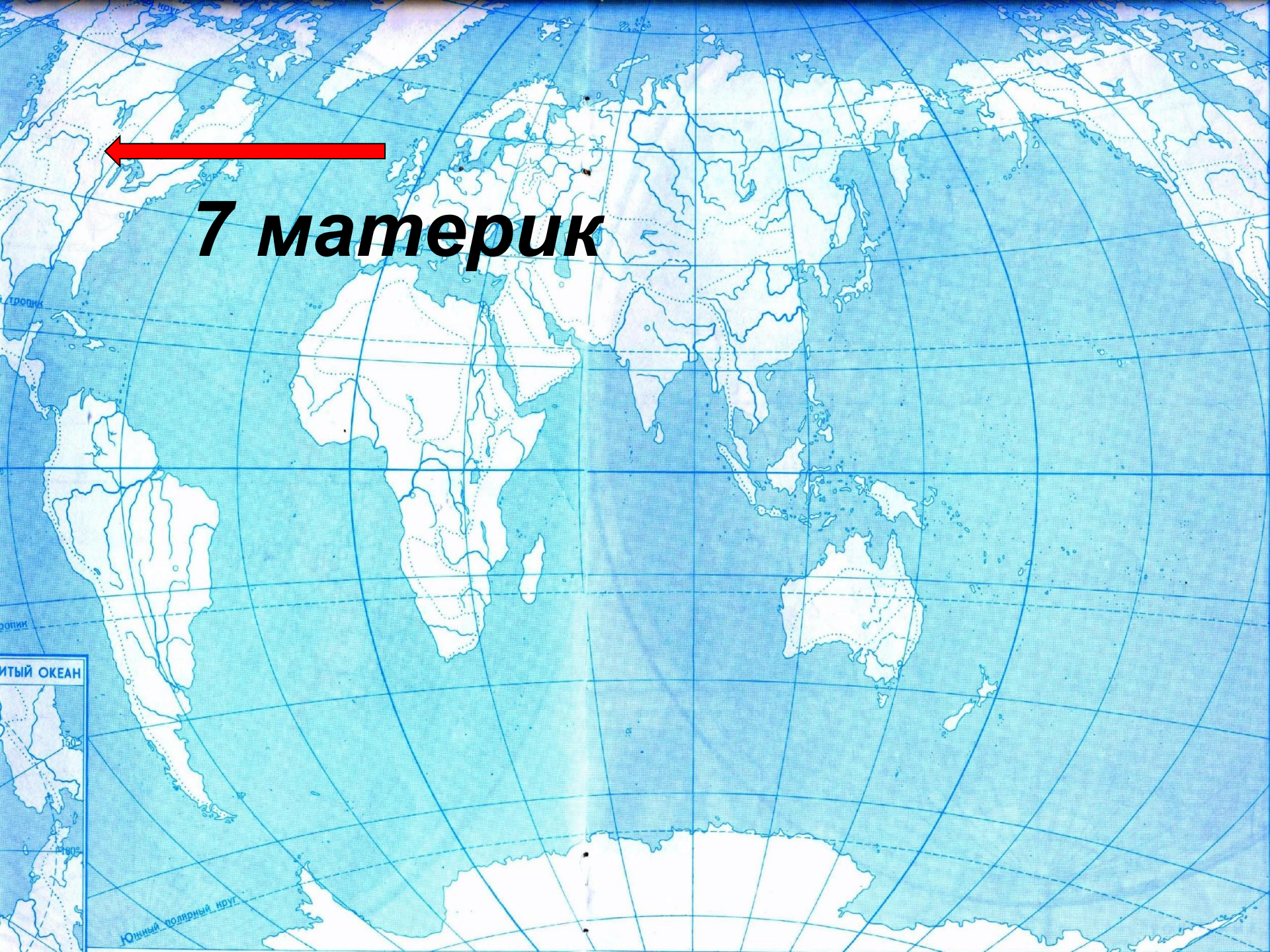
тропик

ИТТЫЙ ОКЕАН

Южный полярный круг



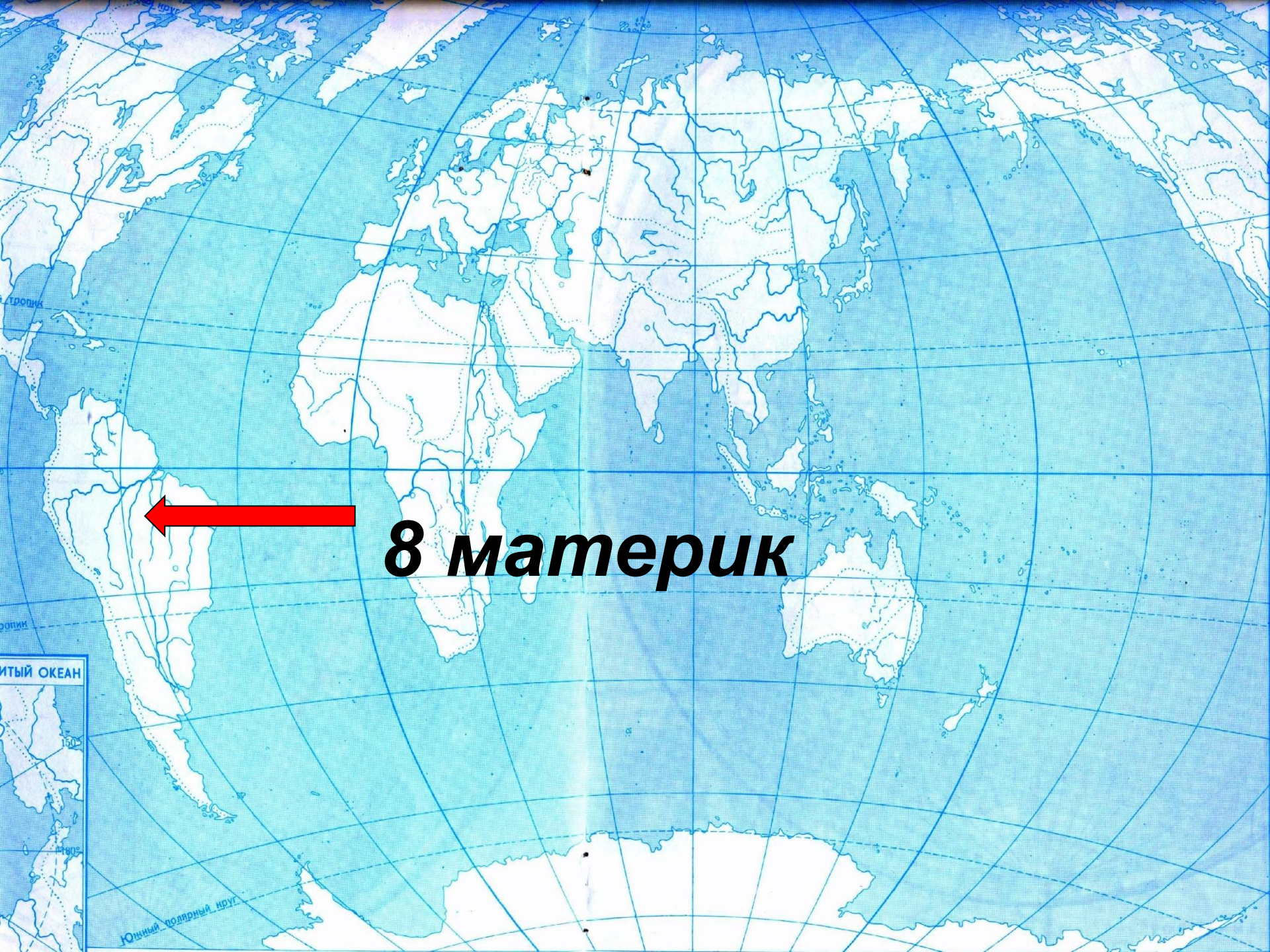
6 материк



7 материк

ИТИЙ ОКЕАН

Южный полярный круг



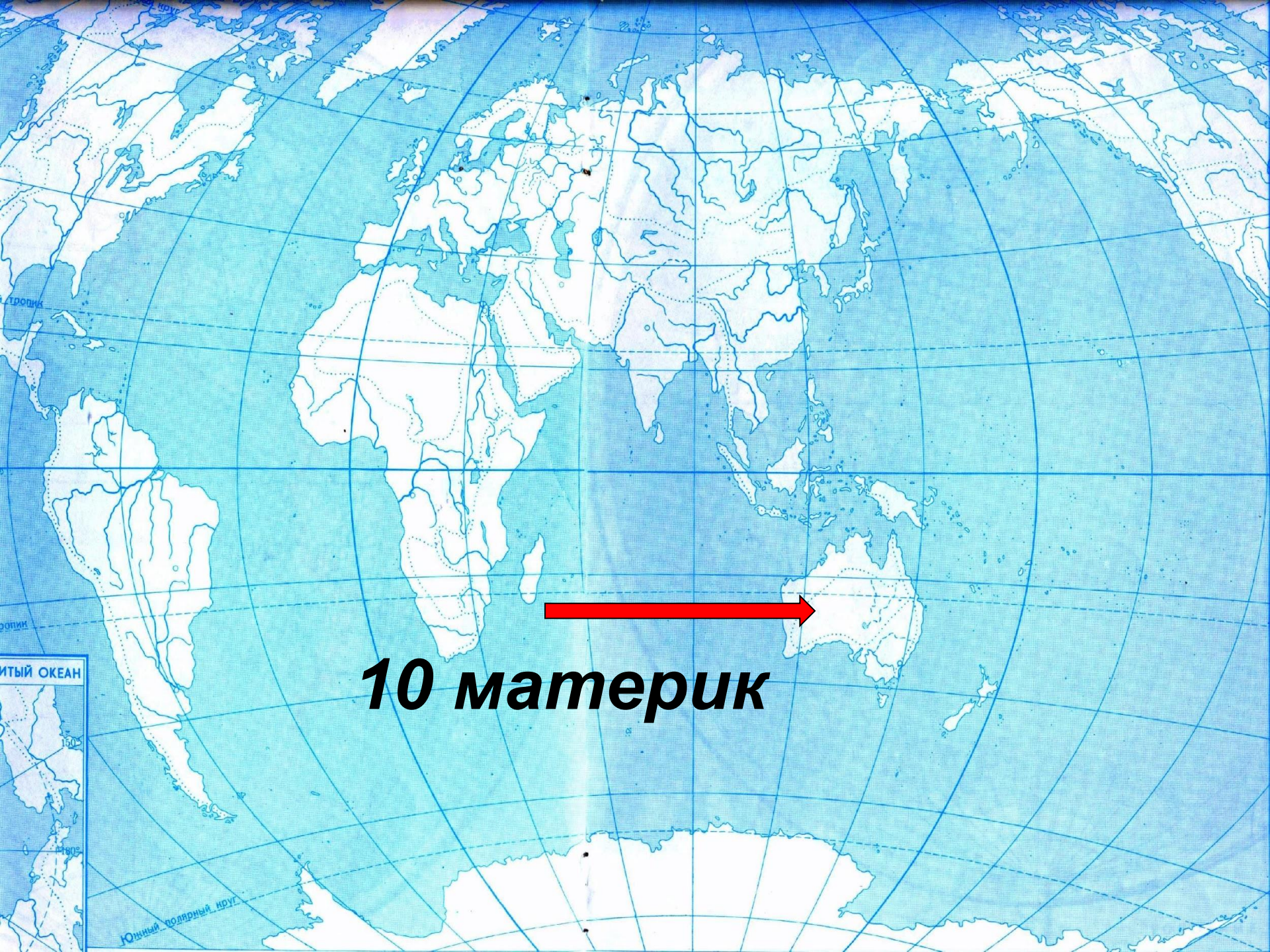
8 материк

ИТТЫЙ ОКЕАН

Южный полярный круг

9 материк





10 материк

ИТИЙ ОКЕАН

Южный полярный круг

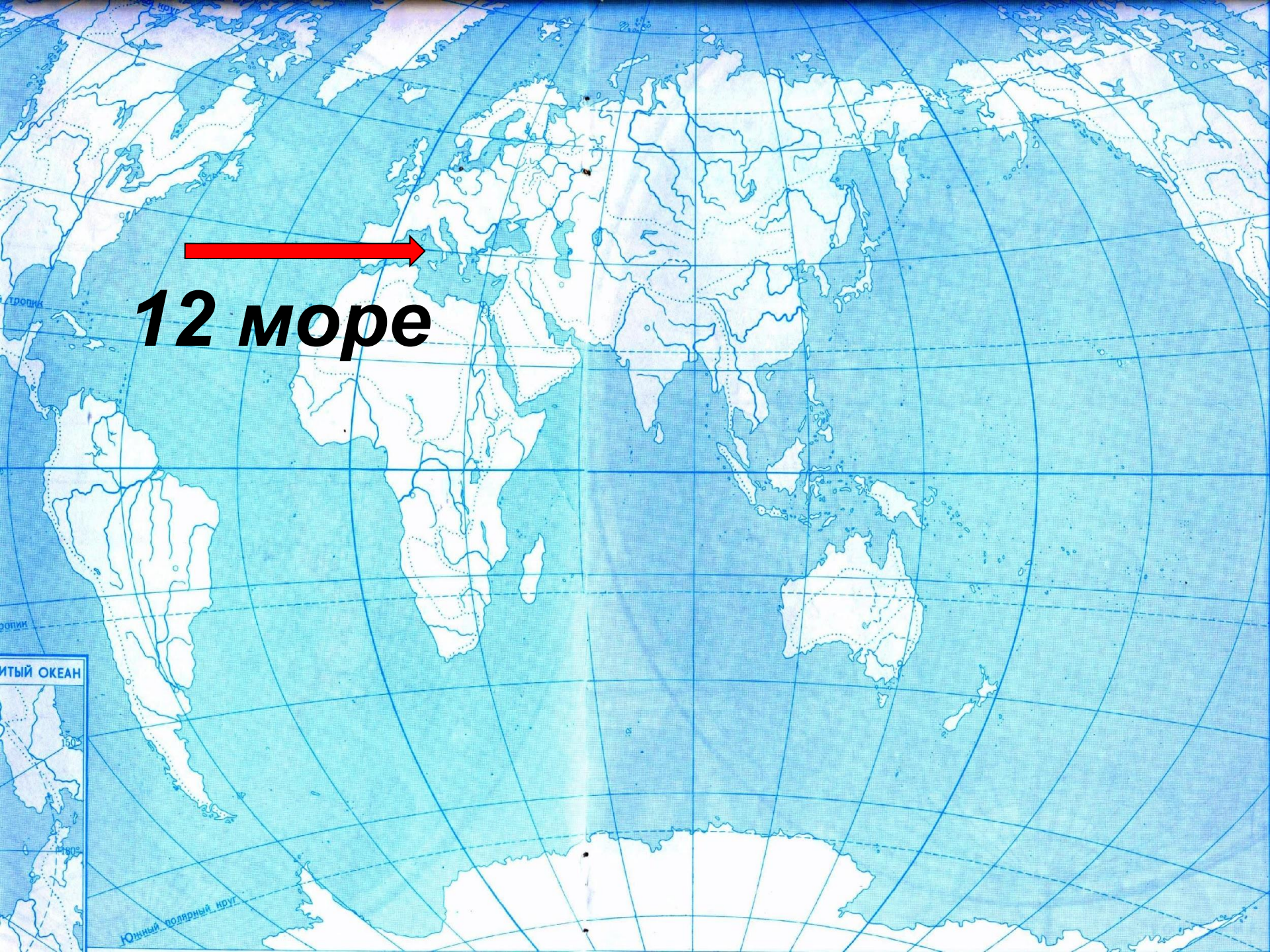
11 море

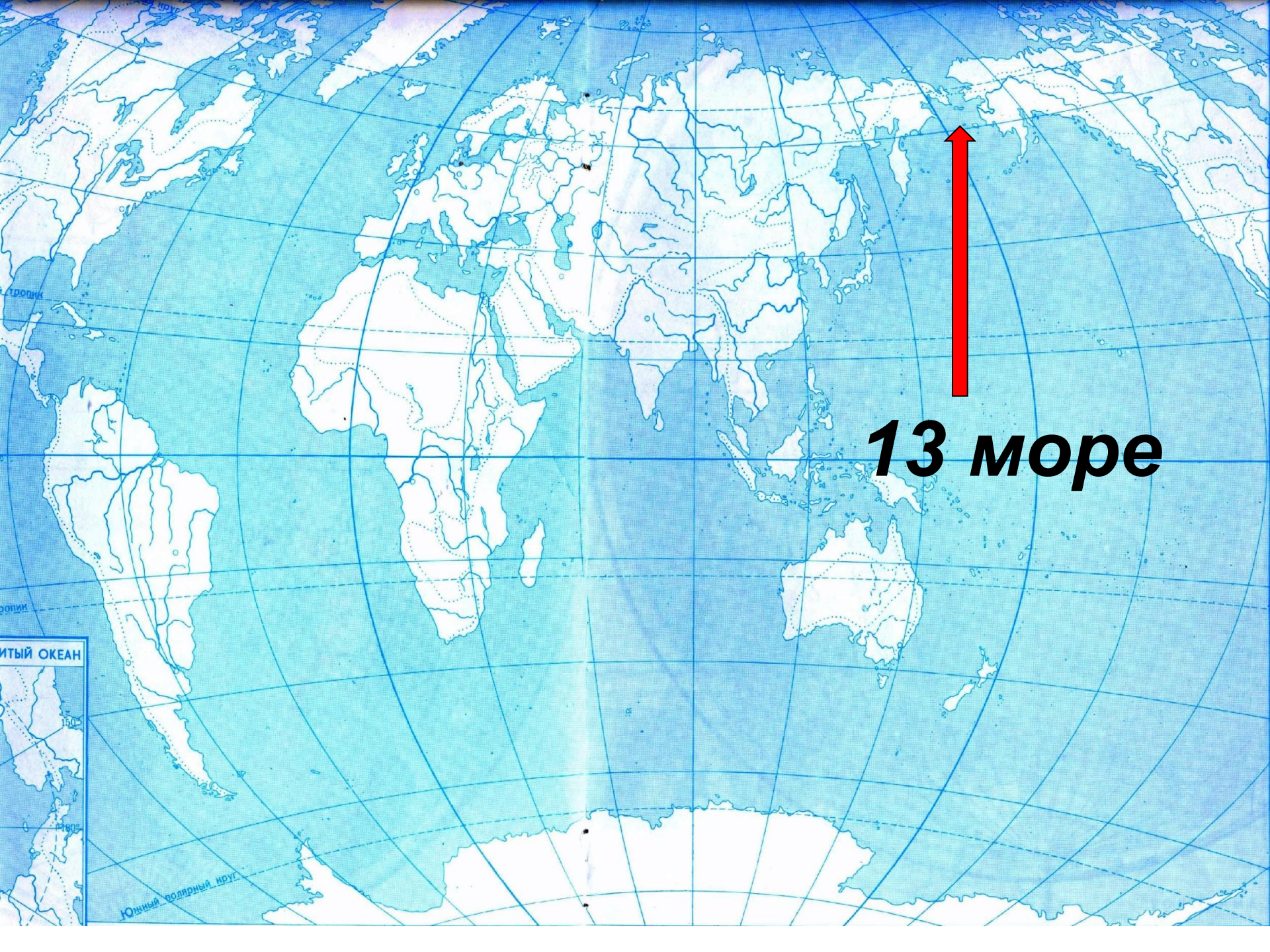


ИТИЙ ОКЕАН

Южный полярный круг

12 море





13 море



14 море

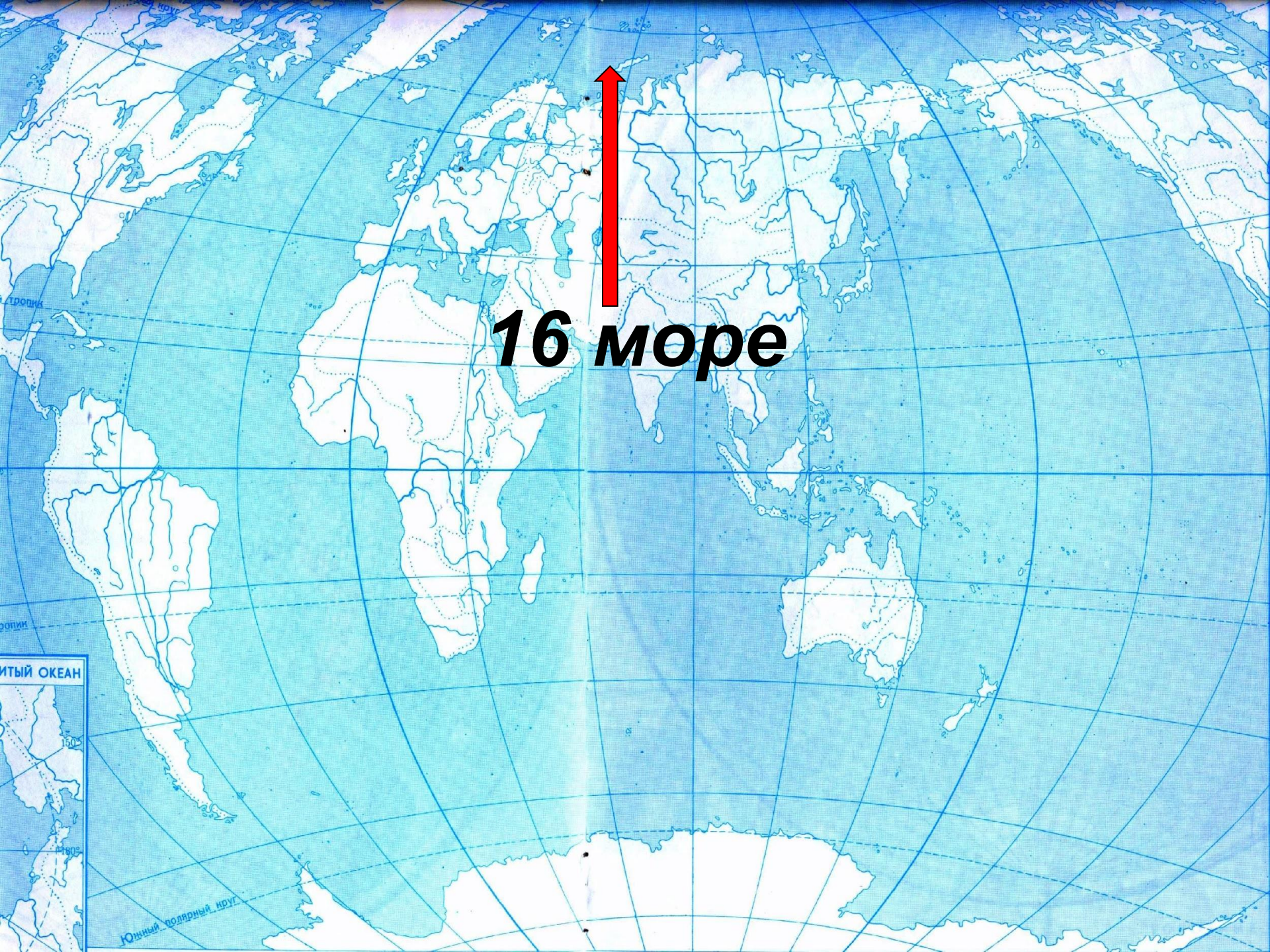
The image shows a world map with a grid of latitude and longitude lines. A red arrow points from the text '14 море' to the North Atlantic Ocean. The text is in a bold, black, sans-serif font. The map is colored in shades of blue and white, with landmasses in white and oceans in blue. The text '14 море' is positioned in the upper left quadrant of the map, over the North Atlantic. The red arrow points from the text towards the North Atlantic Ocean. The map includes labels for the Arctic Circle, Tropic of Cancer, and Tropic of Capricorn in Russian. The text 'ИТТЫЙ ОКЕАН' is visible in the bottom left corner.

ИТТЫЙ ОКЕАН

Южный полярный круг

15 море





16 море

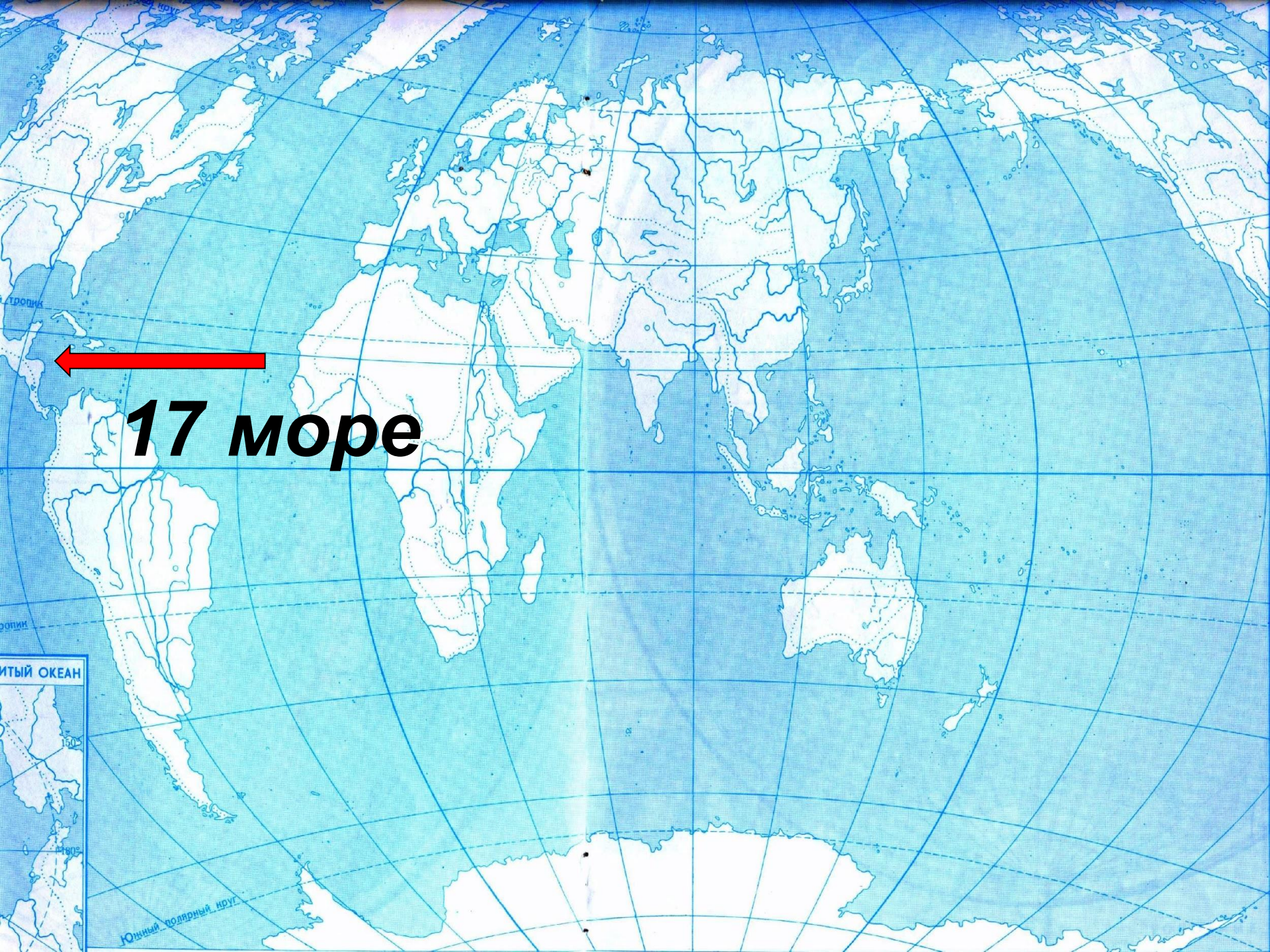


тропик

тропик

ИТНЫЙ ОКЕАН

Южный полярный круг

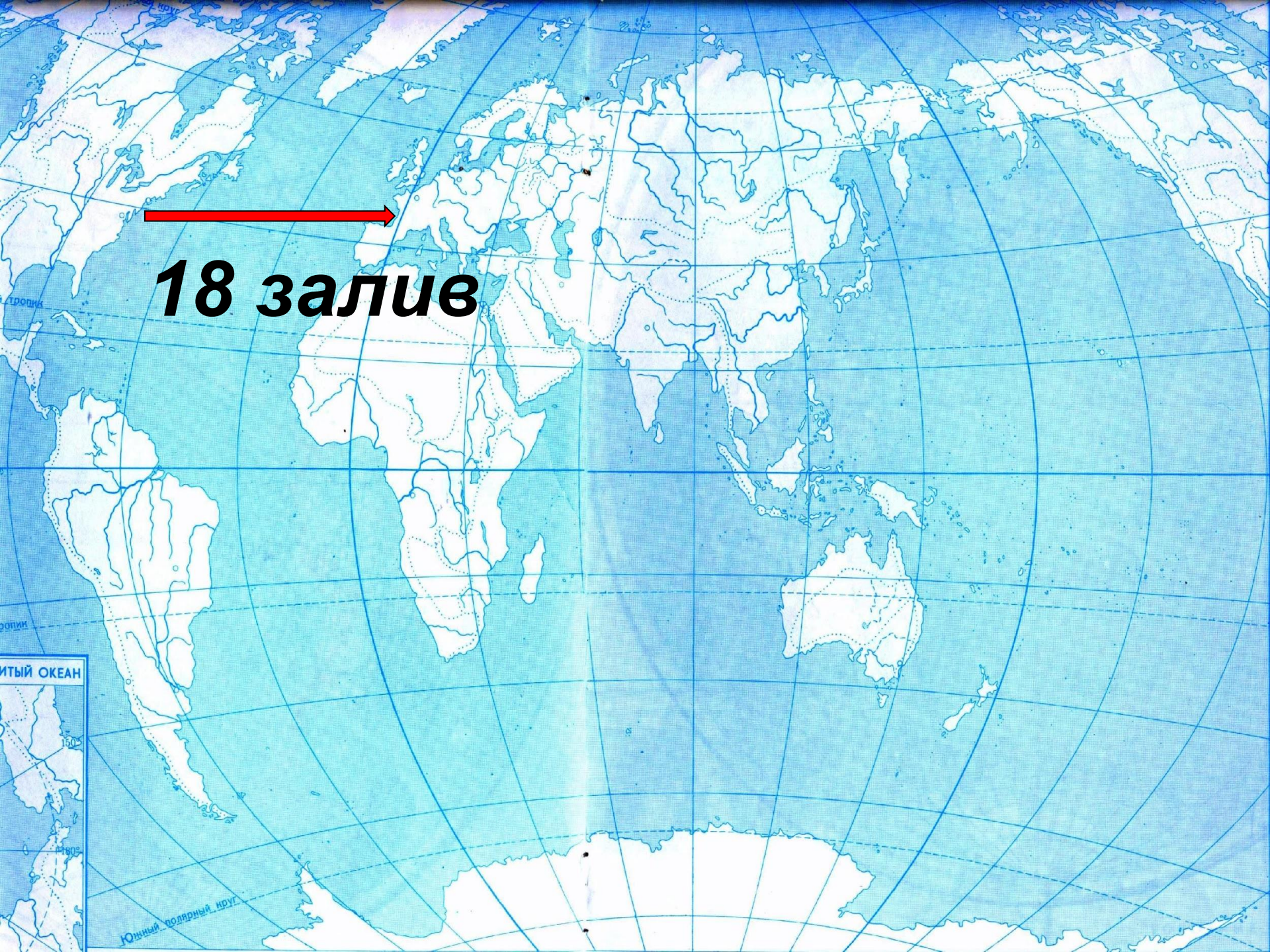


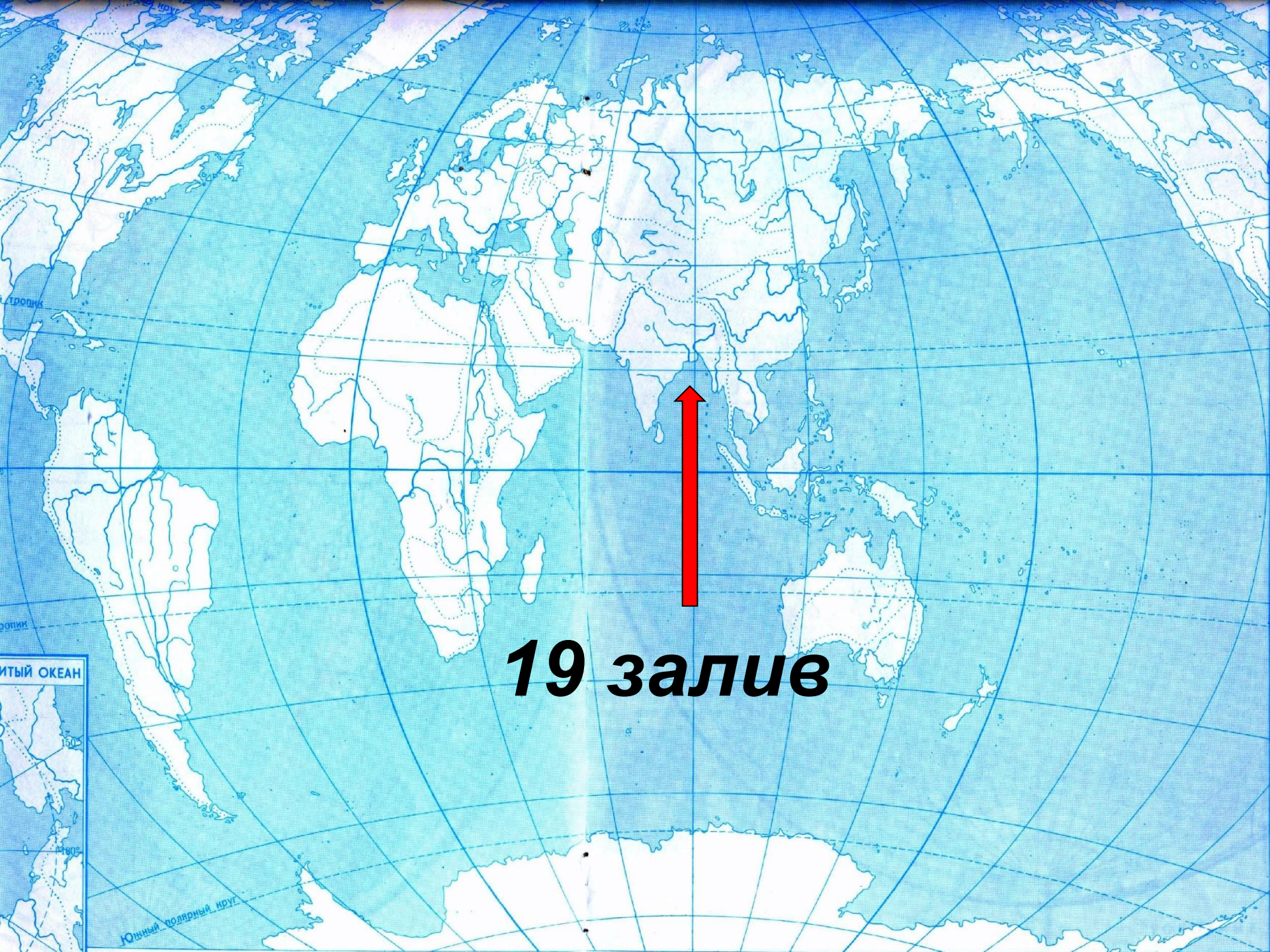
17 море

ТИХИЙ ОКЕАН

Южный полярный круг

18 залив





19 залив



20 залив

ИТИЙ ОКЕАН

Южный полярный круг



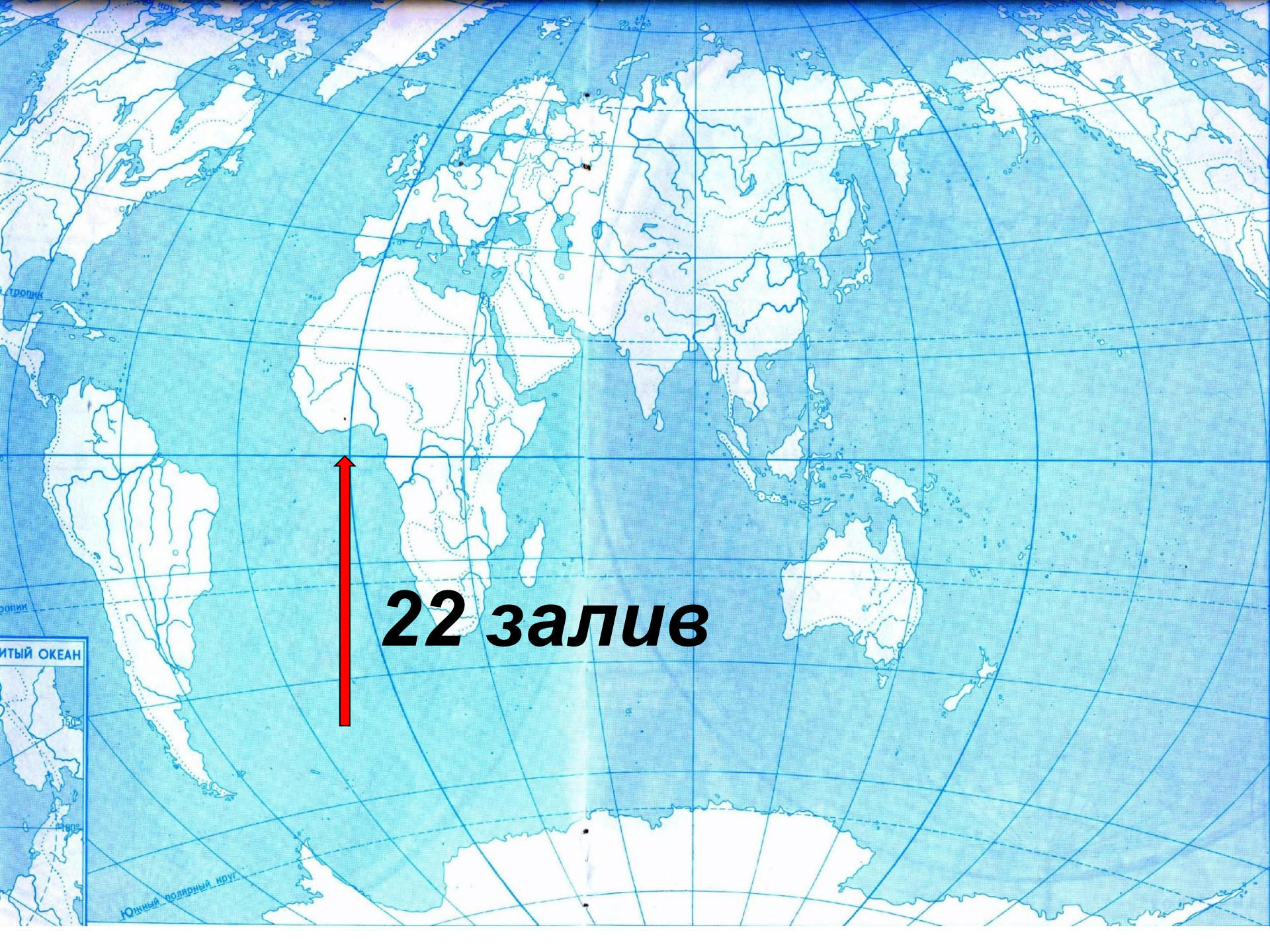
21 залив

Тихий океан

Южный полярный круг

тропик

тропик



22 залив

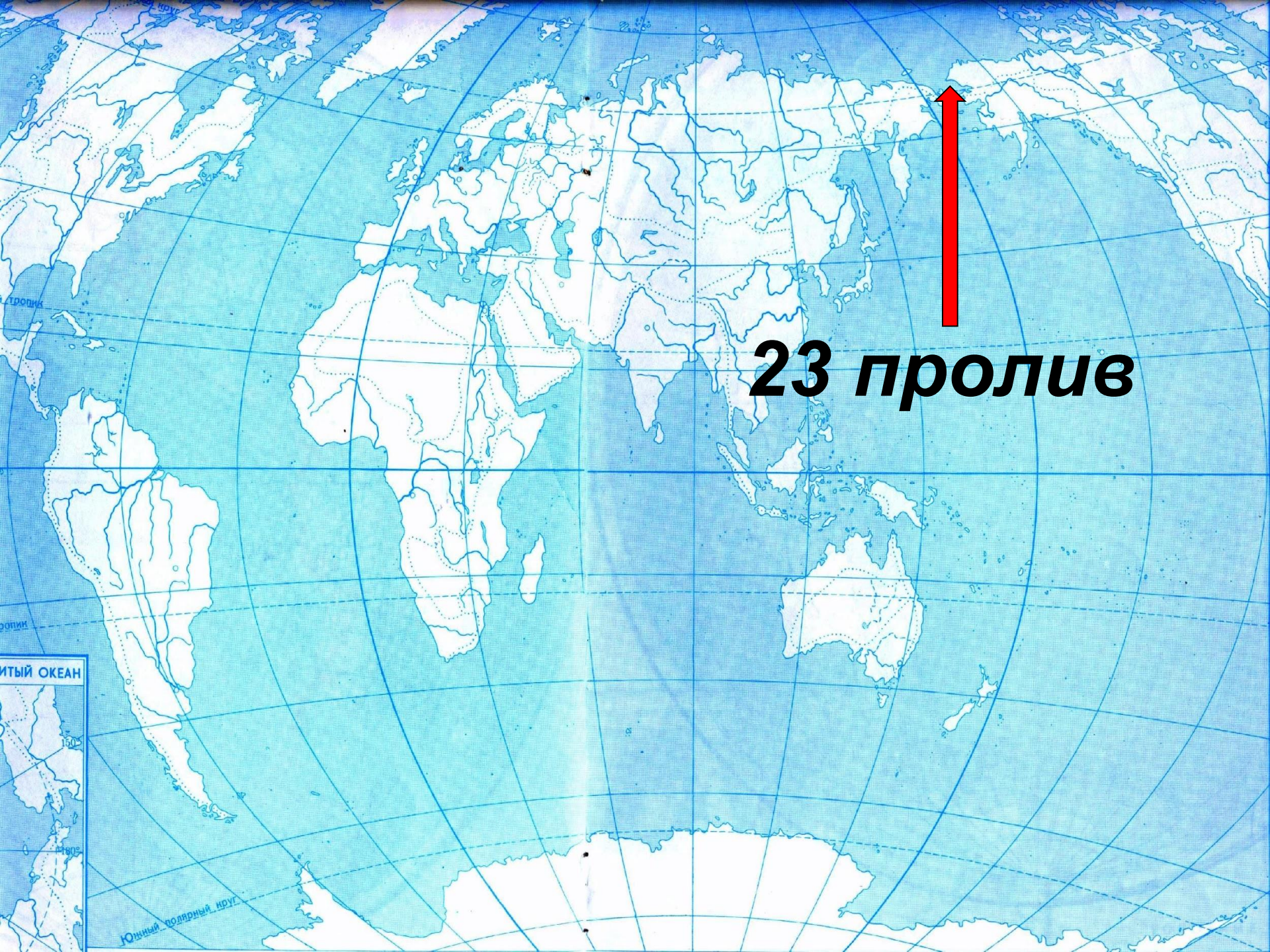
АТЛАНТИЧЕСКИЙ ОКЕАН

Южный полярный круг

18°

15°

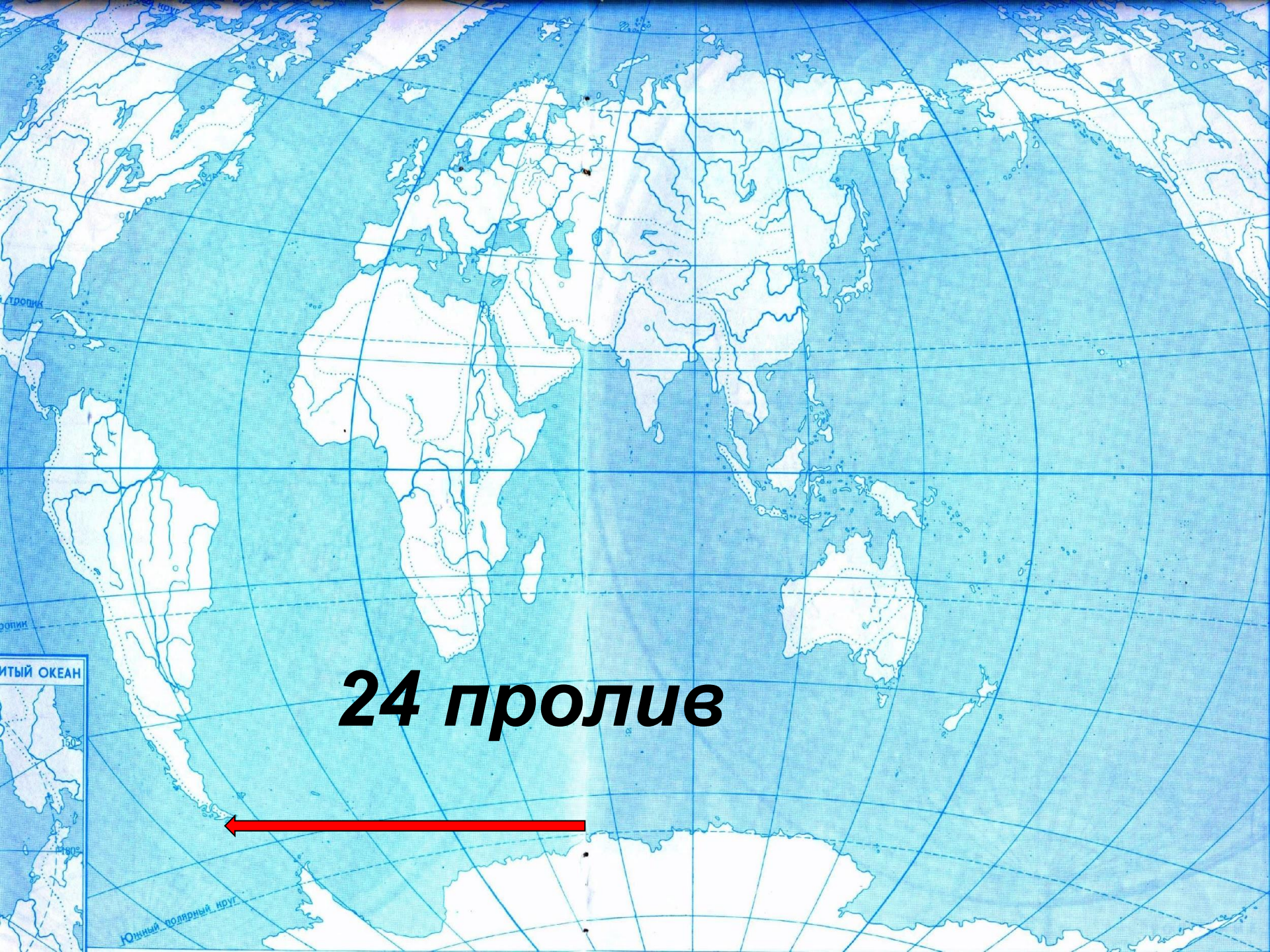
тропик



23 пролив

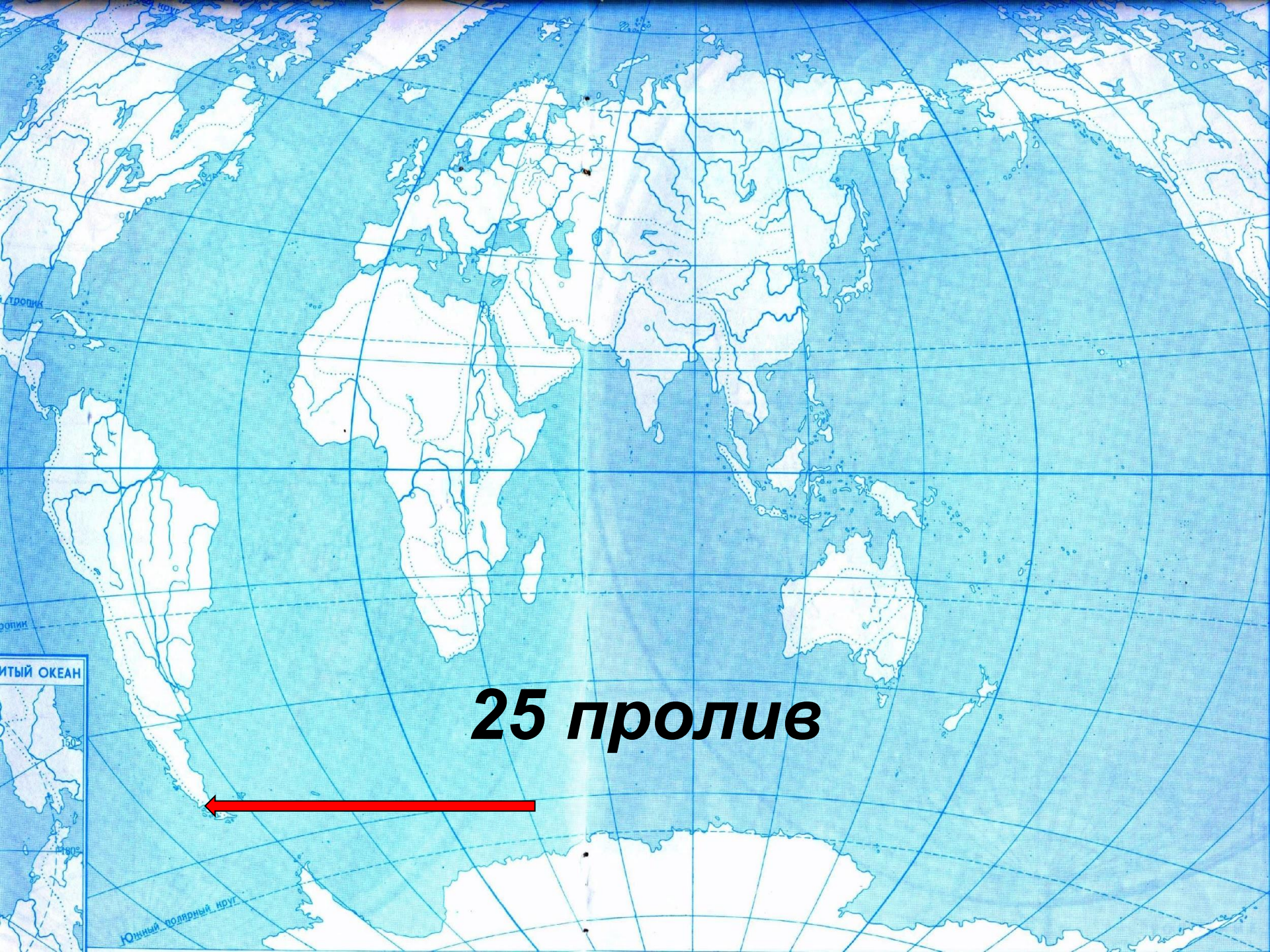
ИТТЫЙ ОКЕАН

Южный полярный круг



24 пролив





25 пролив



ИТТЫЙ ОКЕАН

Южный полярный круг

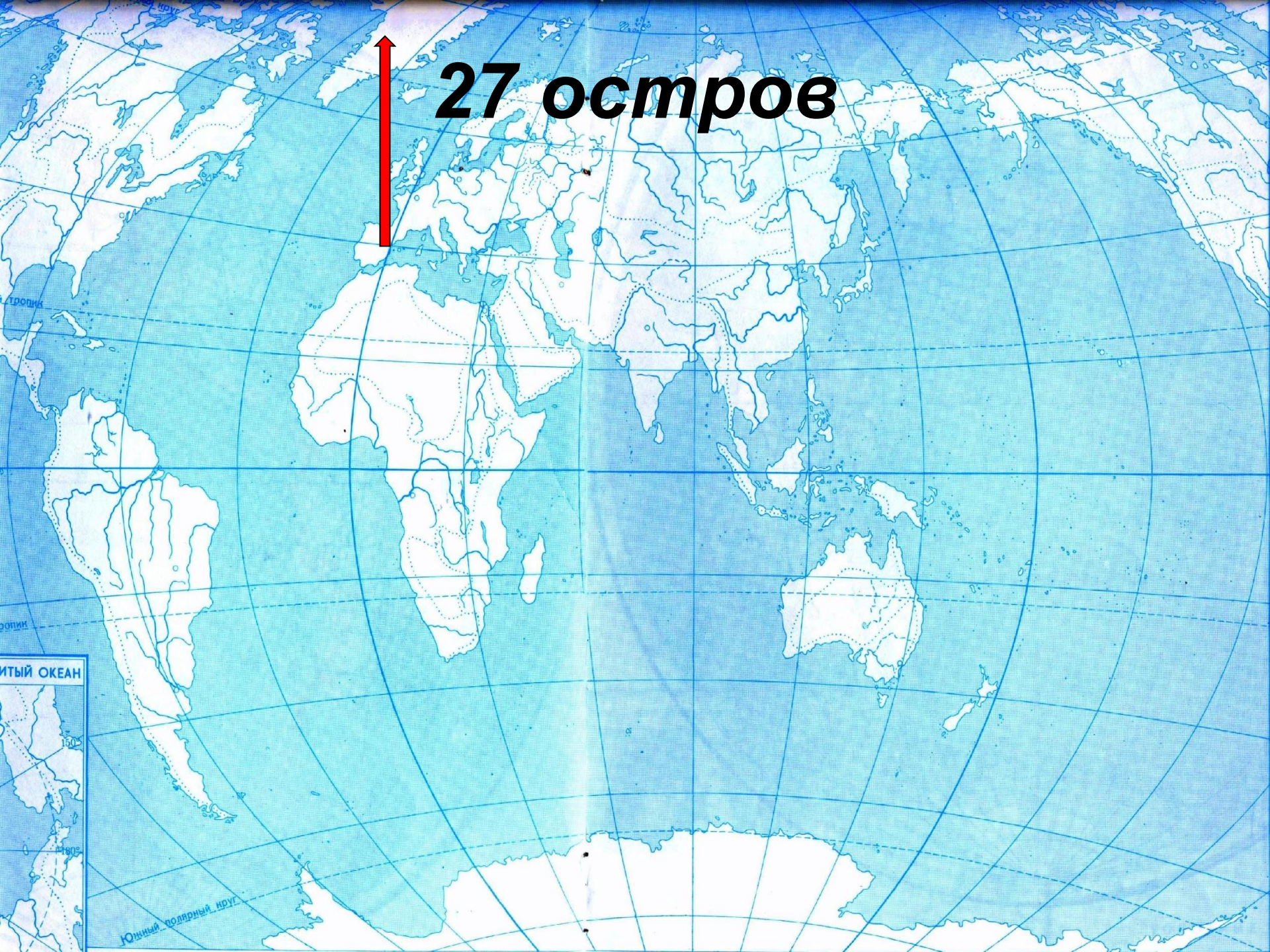
тропик

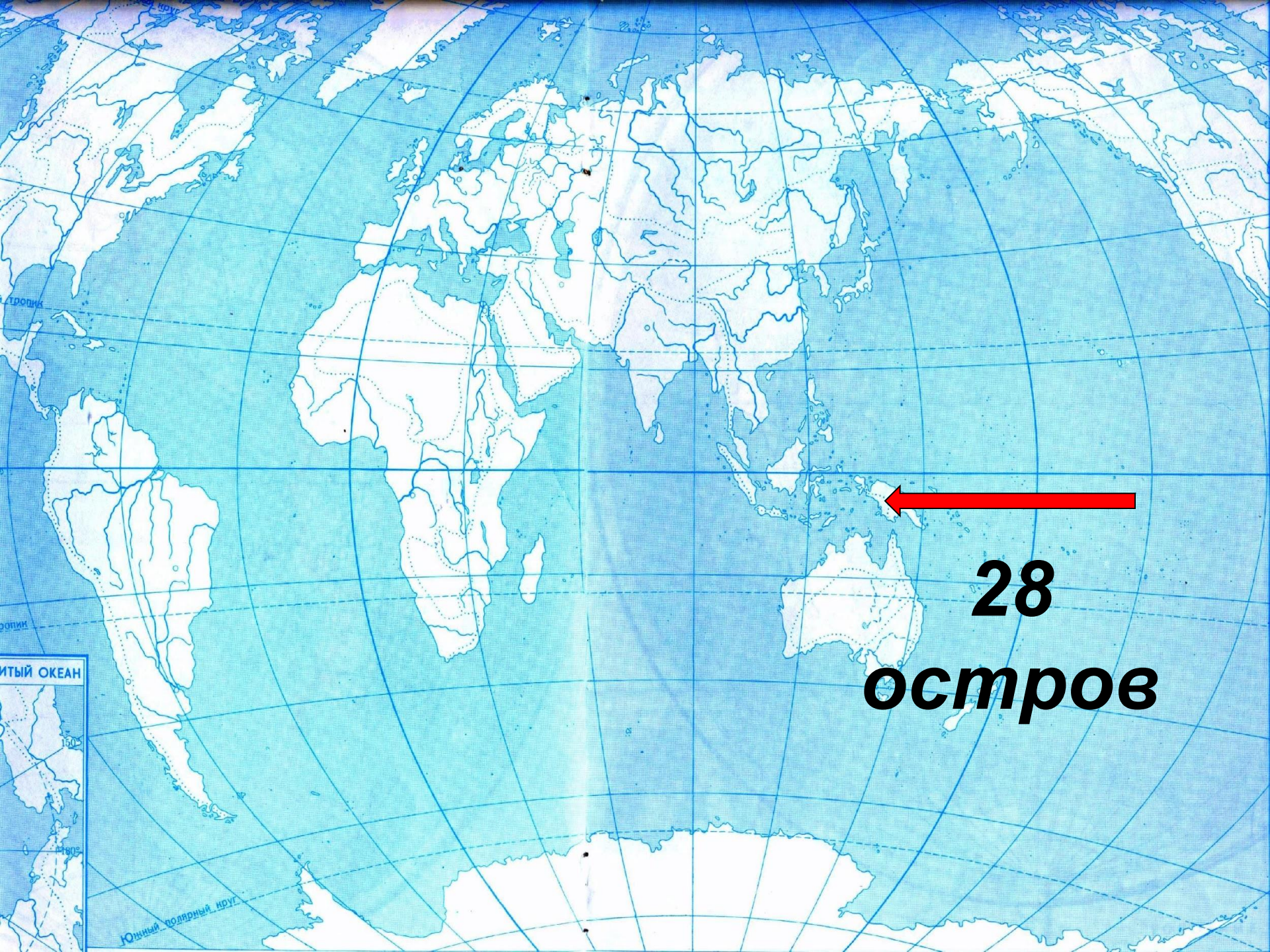
тропик

A world map showing the continents and oceans. A red arrow points from the left towards the Strait of Gibraltar, which is the narrow passage between the Iberian Peninsula and North Africa. The text "26 пролив" is written in large, bold, black Cyrillic letters over the Atlantic Ocean. The map includes a grid of latitude and longitude lines. Labels in Russian include "тропик" (tropic) on the left, "Южный полярный круг" (Southern Polar Circle) at the bottom, and "ИТТЫЙ ОКЕАН" (Atlantic Ocean) in the bottom left corner.

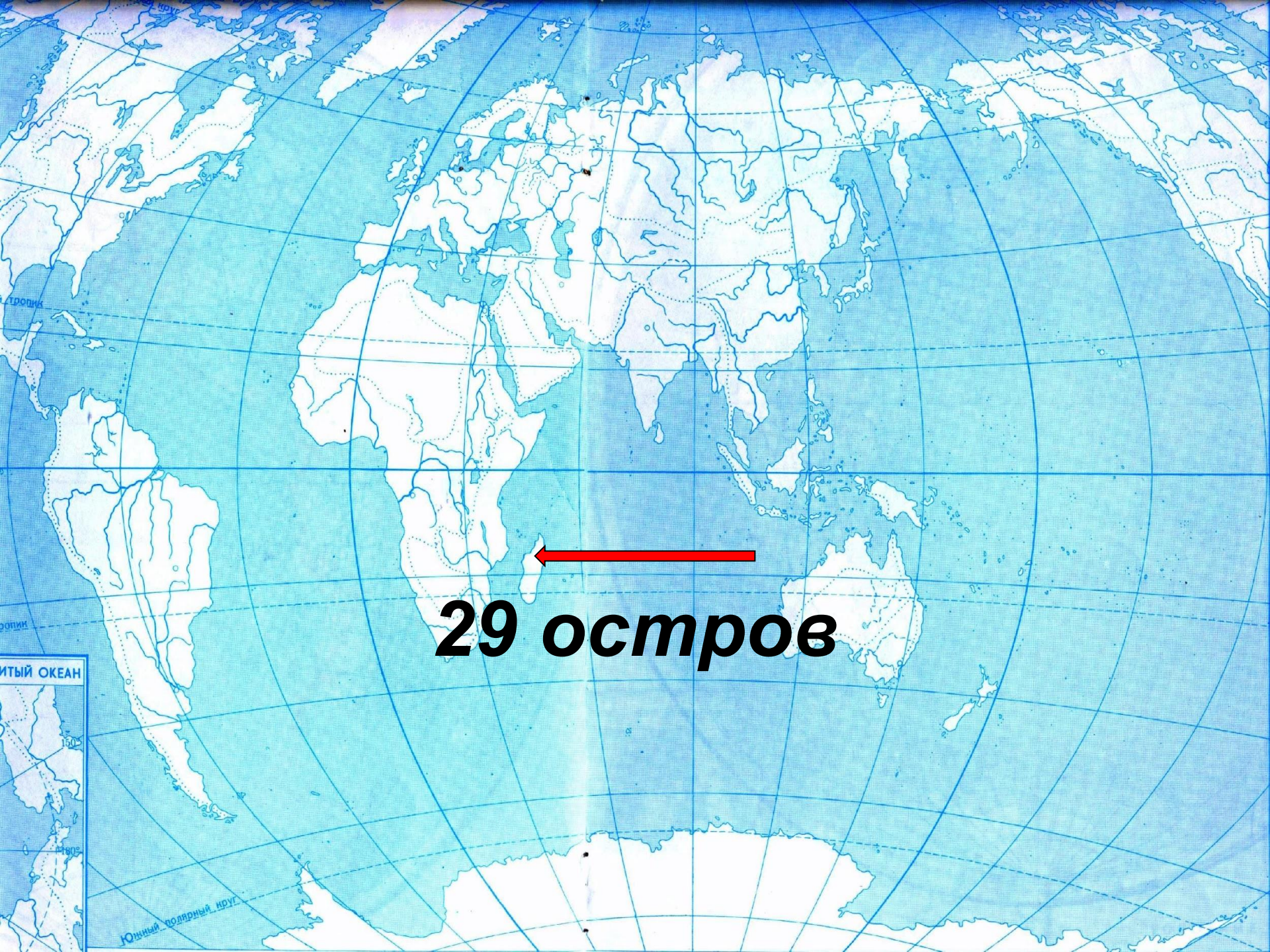
26 пролив

27 остров

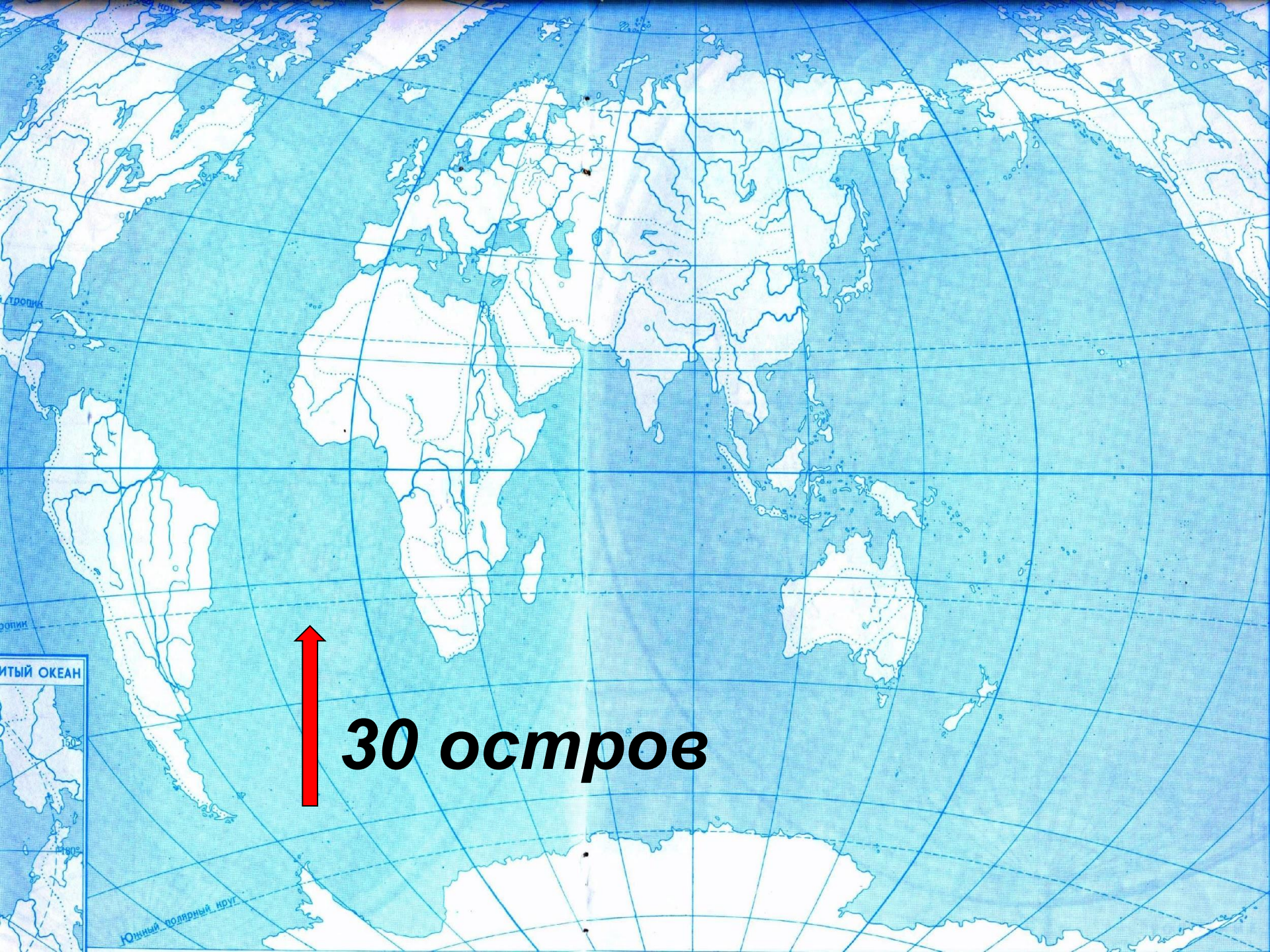




28
остров

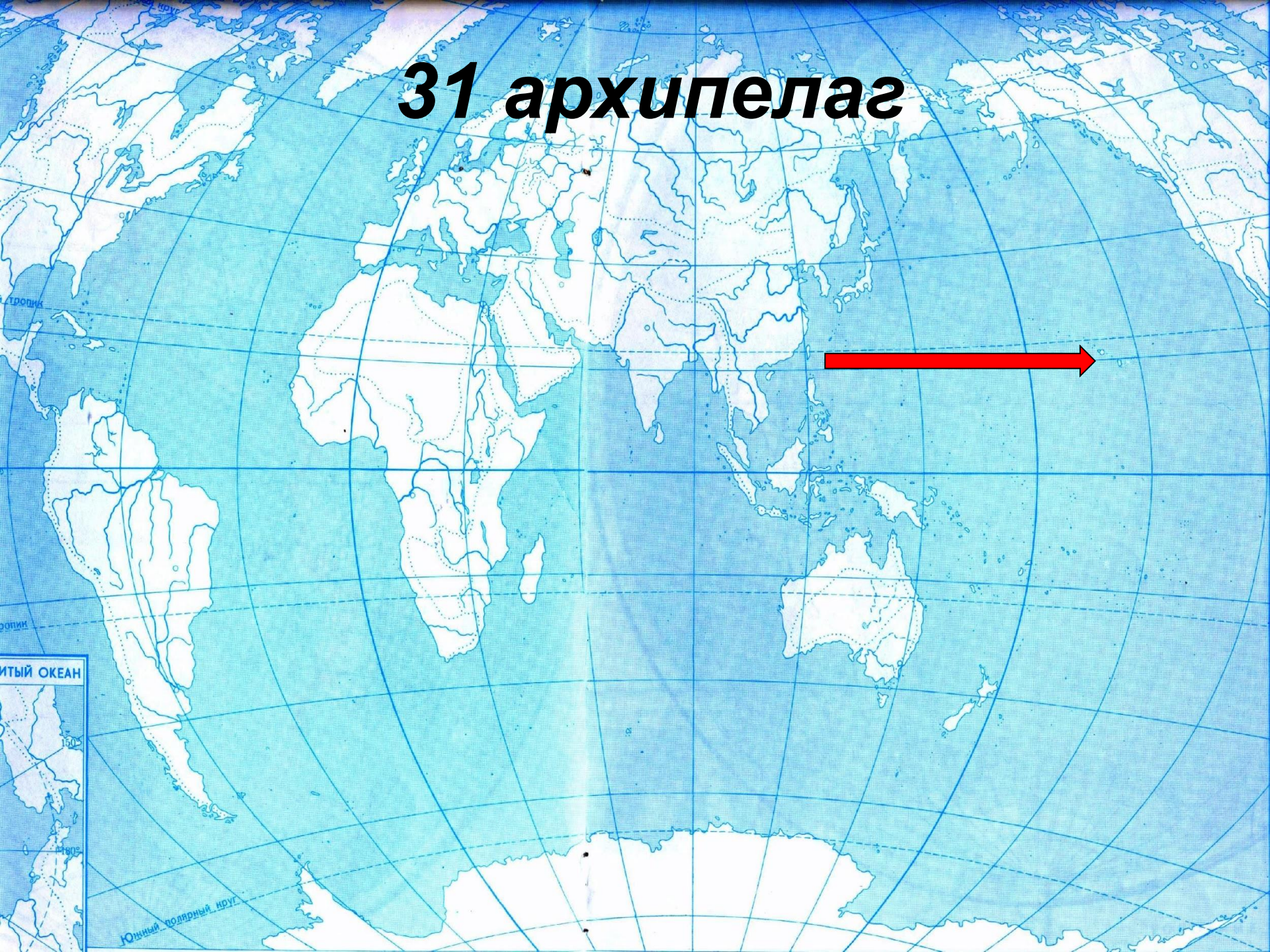


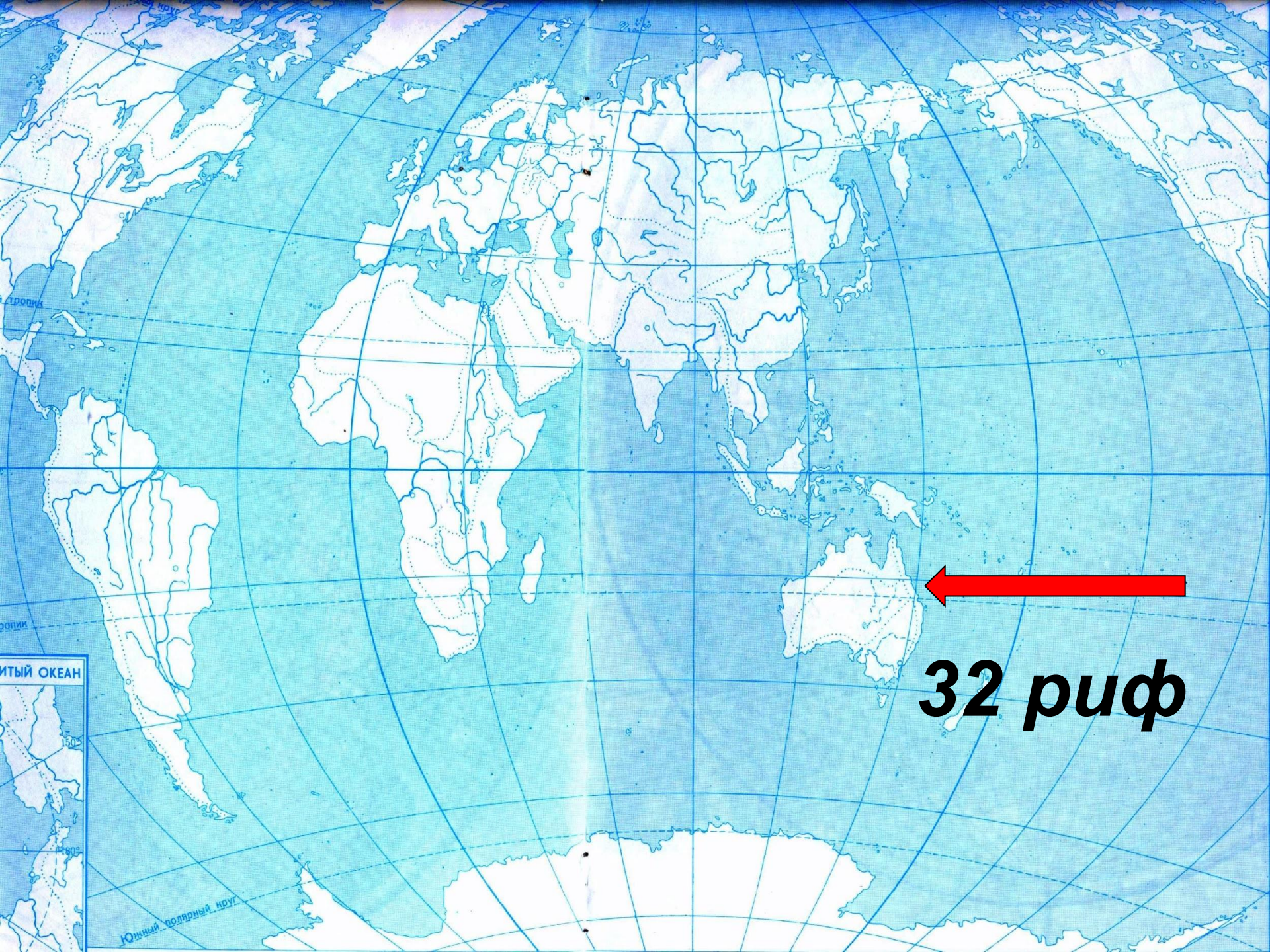
29 остров




30 остров

31 архипелаг





32 риф




33 архипелага

ИТТЫЙ ОКЕАН

Южный полярный круг



34 архипелага



35 полуостровов



ИТТЫЙ ОКЕАН

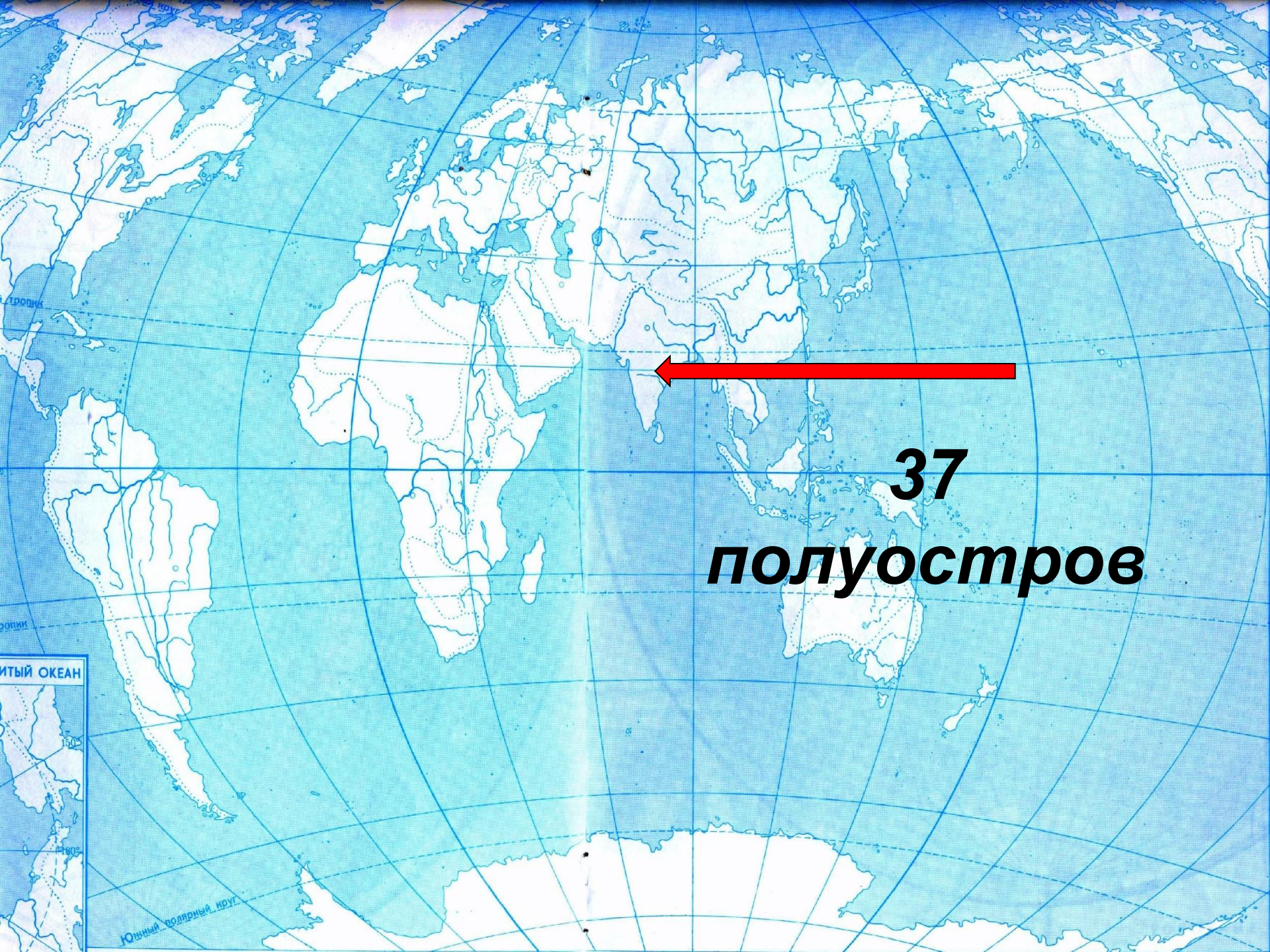
Южный полярный круг

тропик

тропик

36 полуостровов





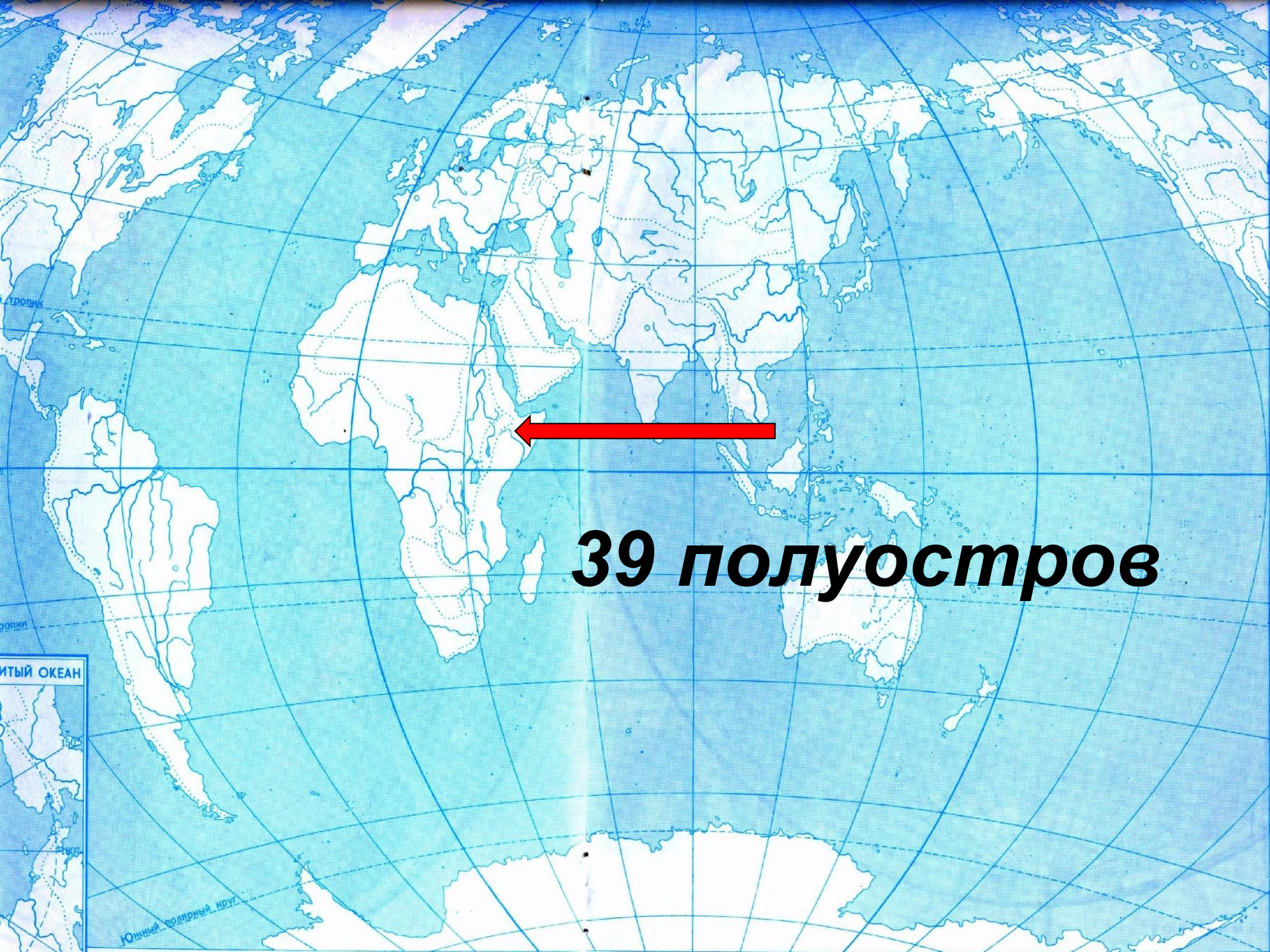
37
полуостровов

A world map showing 38 peninsulas highlighted with a dotted line. A red arrow points to the Iberian Peninsula in Europe. The text "38 полуостровов" is overlaid on the map.

38 полуостровов

ИТТЫЙ ОКЕАН

Южный полярный круг



39 полуостровов

ТИХИЙ ОКЕАН

Южный полярный круг