

Ковалева Татьяна Алексеевна

Учитель географии  
МАОУ Успенская СОШ

# Евразия

- Географическое положение
- Из истории открытия и исследования
- Население и политическая карта.



# План урока

- Географическое положение Евразии.
- Русские исследования в Восточной и Центральной Азии.
- Населения материка и политическая карта Евразии.
- Практическая работа в контурных картах.

# Географическое положение

- Евразия самый большой и сложно устроенный материк Земли. Он занимает треть суши. Традиционно Евразию делят на две части света: Европу и Азию. Предполагают, что названия эти произошли от ассирийских слов Эреп – запад и Асу – восток.

# Географическое положение



# Площадь Евразии.



# Рекорды Евразии.






Джомолунгма

Евразия – самый разнообразный в природном отношении материк. Ему принадлежат многие рекорды:

- Это самый большой по площади материк и единственный, берега которого омываются 4 океанами;
- Здесь расположены самые высокие горы Гималаи;
- Самая высокая гора Джомолунгма;;



Гималаи





Самый крупный полуостров Аравийский;  
Самое глубокое озеро Байкал;

Аравийский полуостров



Озеро Байкал

# Русские исследователи Восточной и Центральной Азии.

- Немало важных для географии сведений о природе и народах Азии были добыты Марко Поло. В конце *XIII* в., совершил путешествие в Китай
- Русское географическое общество во второй половине *XIX* в., организовало экспедицию в Тянь – Шань. Возглавил ее географ П.П.

# Работа с учебником.

- Найти в тексте учебника об открытиях Н.М. Пржевальского, В. И. Роборовского, П.К. Козлова.
- Страница учебника 242, открытия записать в

В пределах Евразии при раскопках были обнаружены остатки древнейших предков человека. Эти находки были сделаны в разных частях материка и свидетельствуют о том, что Евразия – территория где происходило становление и развитие человека.


# Евразия прародина людей.

Основные пути расселения  
человечества



# Население

- Расовый состав населения материка разнообразен



- На территории континента выделяют два центра расообразования.



Французы



Итальянка

МОНГОЛОИДОВ.

Юго –западная часть Евразии родина южной  
ветви европеоидной расы



Араб



Житель Крайнего Севера



Современное население материка очень разнообразно

по расовому, языковому и другим признакам.

Множество народов, населяющих материк, отличаются внешним видом, обычаями, хозяйст-

-венной деятельностью, уровнем жизни.

Главным отличительным признаком народа

является язык. Сходные языки объединены в группы и языковые семьи.



Китайцы в национальных костюмах



Русские

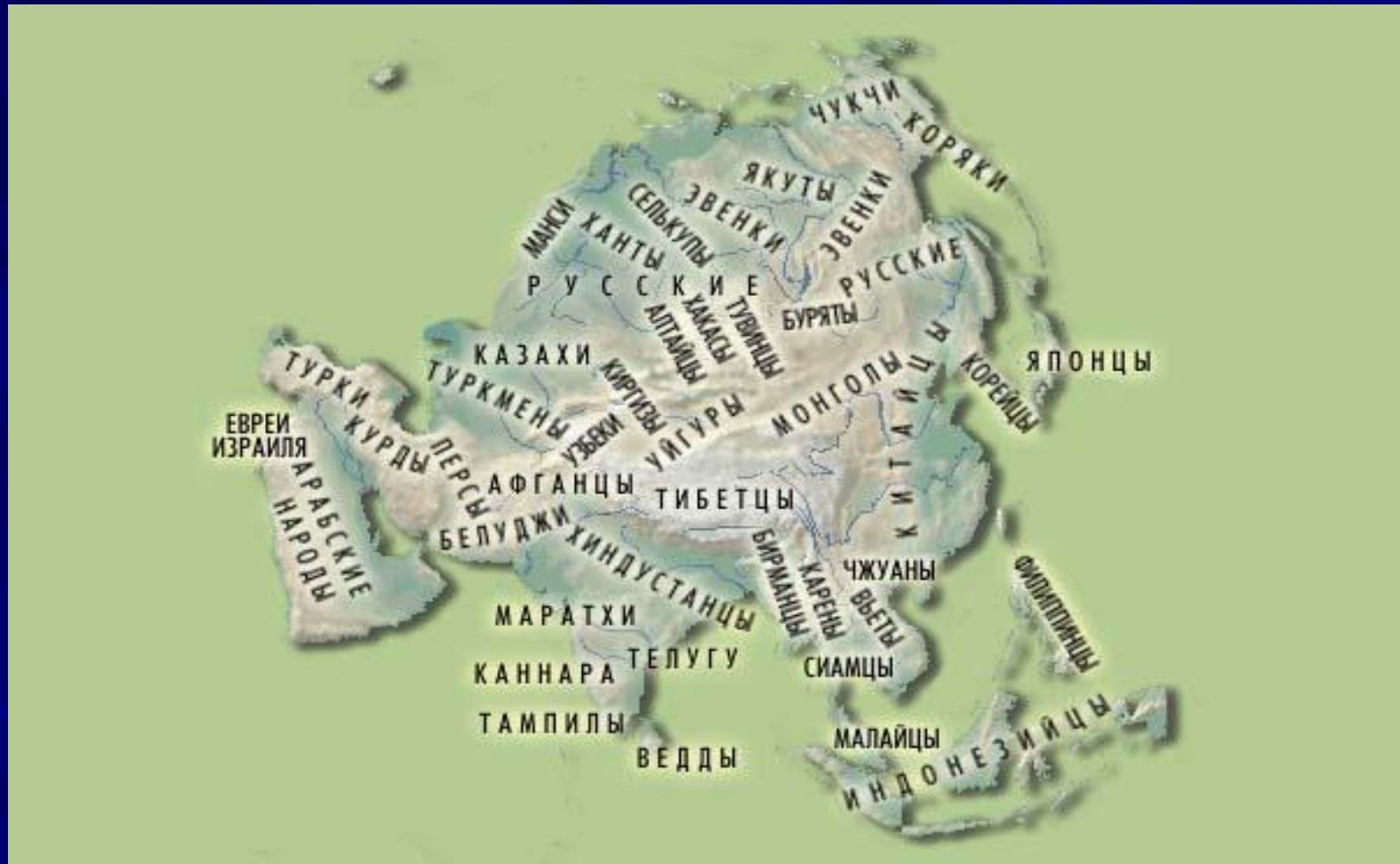


Индийские женщины

# Современные народы Европы



# Современные народы Азии



# Политическая карта.

- Современная политическая карта материка – результат длительного исторического развития.
- Первые государства появились на материке в античные времена. В Европе это были Древняя Греция, Древний Рим, а в Азии – государства на территории Индии, Китая, Средней Азии.
- Политическая карта Евразии очень разнообразна, здесь расположены самые большие по площади населению страны – Россия, Китай, Индия, Индонезия, и государства «карлики»- Ватикан, Сингапур,

# Размещение населения.

- Вместис островами население Евразии насчитывает более 4 млрд., человек, что составляет  $\frac{3}{4}$  населения всей Земли



Индийский храм



- Евразия густо заселена. Средняя плотность населения составляет более 70 человек на 1 кв.км.



Милан. Италия



Англия. Лондон

- Размещено населения крайне не равномерно, наибольшую плотность имеет население Западной Европы и Юго



Индонезия. Джакарта



Китай. Пекин.



Германия



Испания. Мадрид

# Размещение населения в Европе.



# Размещение населения в Азии



# Работа с картами атласа « Политическая карта», «Народы и плотность населения»

- Определите крупнейшие народы, населяющие материк Евразия.
- Какие территории Евразии имеют низкую плотность, высокую плотность.
- Подсчитайте, сколько государств располагается на территории Евразии.
- Рассмотрите положение России на политической карте Евразии, в каких частях света лежит Россия, сравните площадь России с другими странами мира

# Природа



Горное озеро в Англии





Долина реки Енисей



Индийская пустыня



Гималайские горы

# Практическая работа в контурных картах.

- Определить: крайние точки, океаны, моря, крупнейшие острова и полуострова, заливы, проливы;
- Определение границы между частями света
- Подпишите крупнейшие государства Евразии

# Итог урока и закрепление материала

- Евразия – величайший массив суши. Приведите аргументы.
- Назвать и показать крайнюю южную точку.
- Назвать и показать крайнюю северную точку.
- Какой пролив отделяет Евразию от Северной Америки.
- Записать не менее *10* государств Евразии.

# Домашнее

задание.

- Урок *71*;

номенклатура (

выучить все объекты

изученные на уроке)