

БРАЗИЛІЯ



Підготували : Чередник Діана, Хан Вікторія,
Калініченко Тетяна, Стефурак Вікторія

Характеристика країни

1. Географічне положення
2. Адміністративний поділ
3. Природні умови і ресурси
4. Населення
5. Економіка
6. Культура

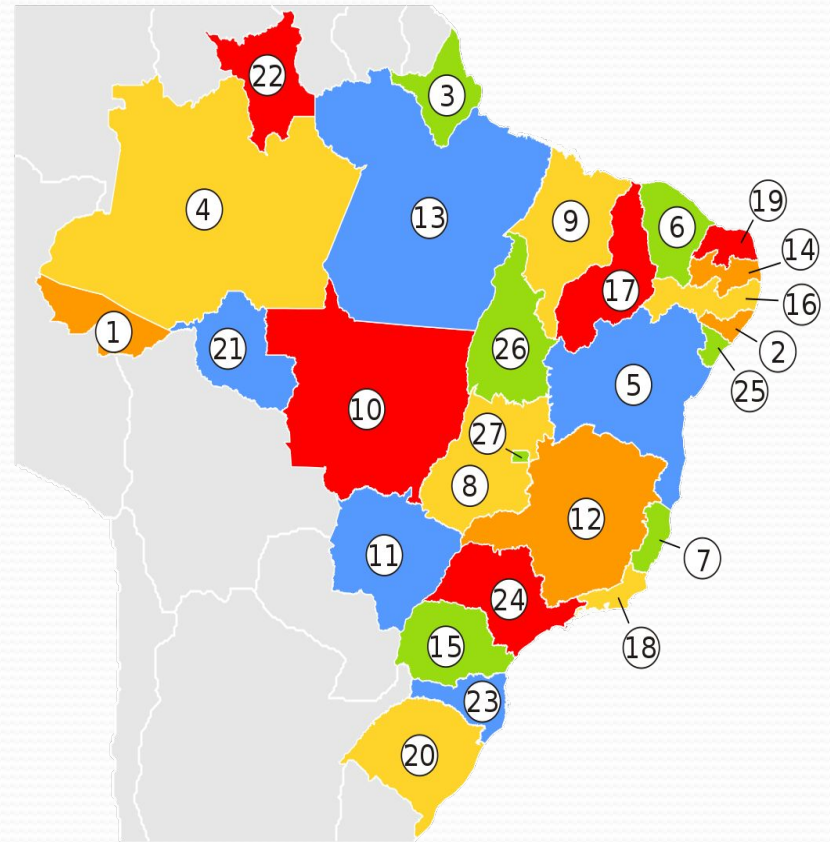
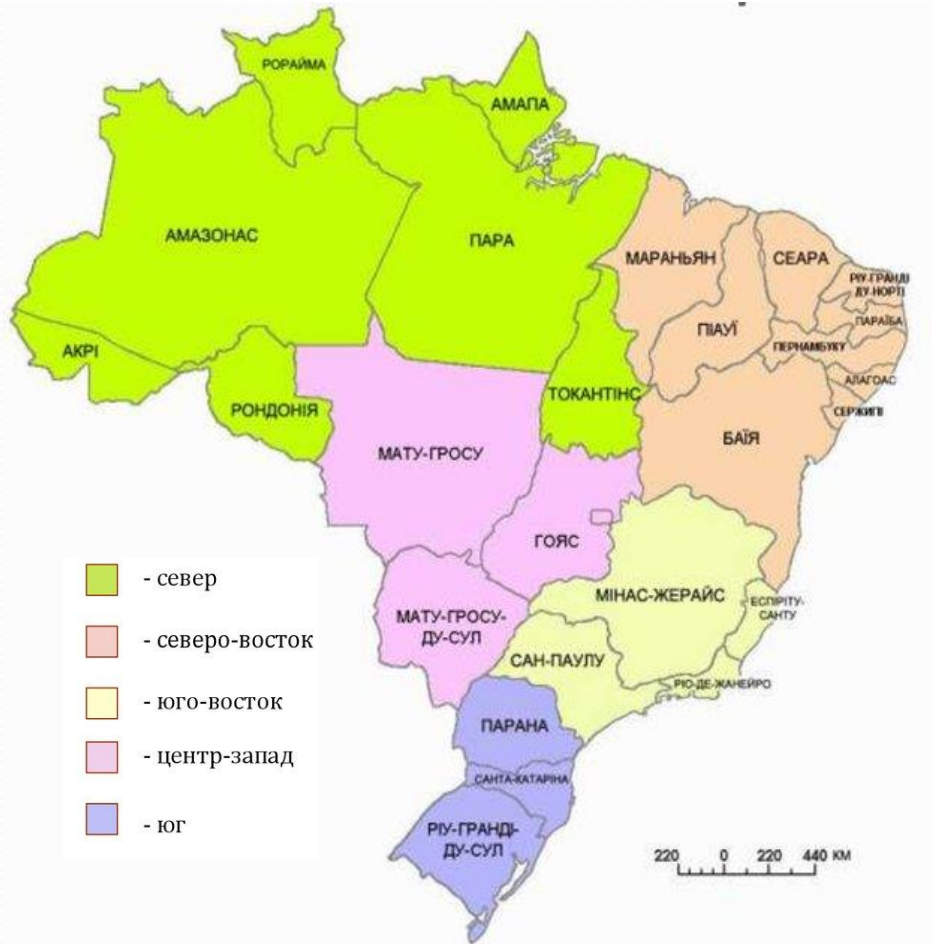


Географічне положення

- ❖ Бразилія – найбільша за площею і кількістю населення держава Південної Америки. Країна охоплює майже половину материка – вона така велика, що межує майже з усіма його державами. Її береги омиває Атлантичний океан (берегова лінія — 7,5 тис. км).




Адміністративний поділ



Природні умови та ресурси


- Клімат: переважно субекваторіальний та екваторіальний.




□ Річки – Амазонка, Парана.



- Рельєф: рівнинний (низовинний і плоскогірний).



- ❖ Мінеральні ресурси – залізна руда, олов'яні, алюмінієві, нікелеві та руди інших кольорових металів. Лісові. Гідроенергетичні.



Населення

● 208 млн осіб (2017)



Економіка

- ❖ Індустріально-аграрна країна;
- ❖ Перша в Латинській Америці за величиною ВВП (\$ 2,2 трлн) і восьма у світі.



Культура





ДЯКУЄМО ЗА УВАГУ!!!

