

Каменные могилы

Пешеходный

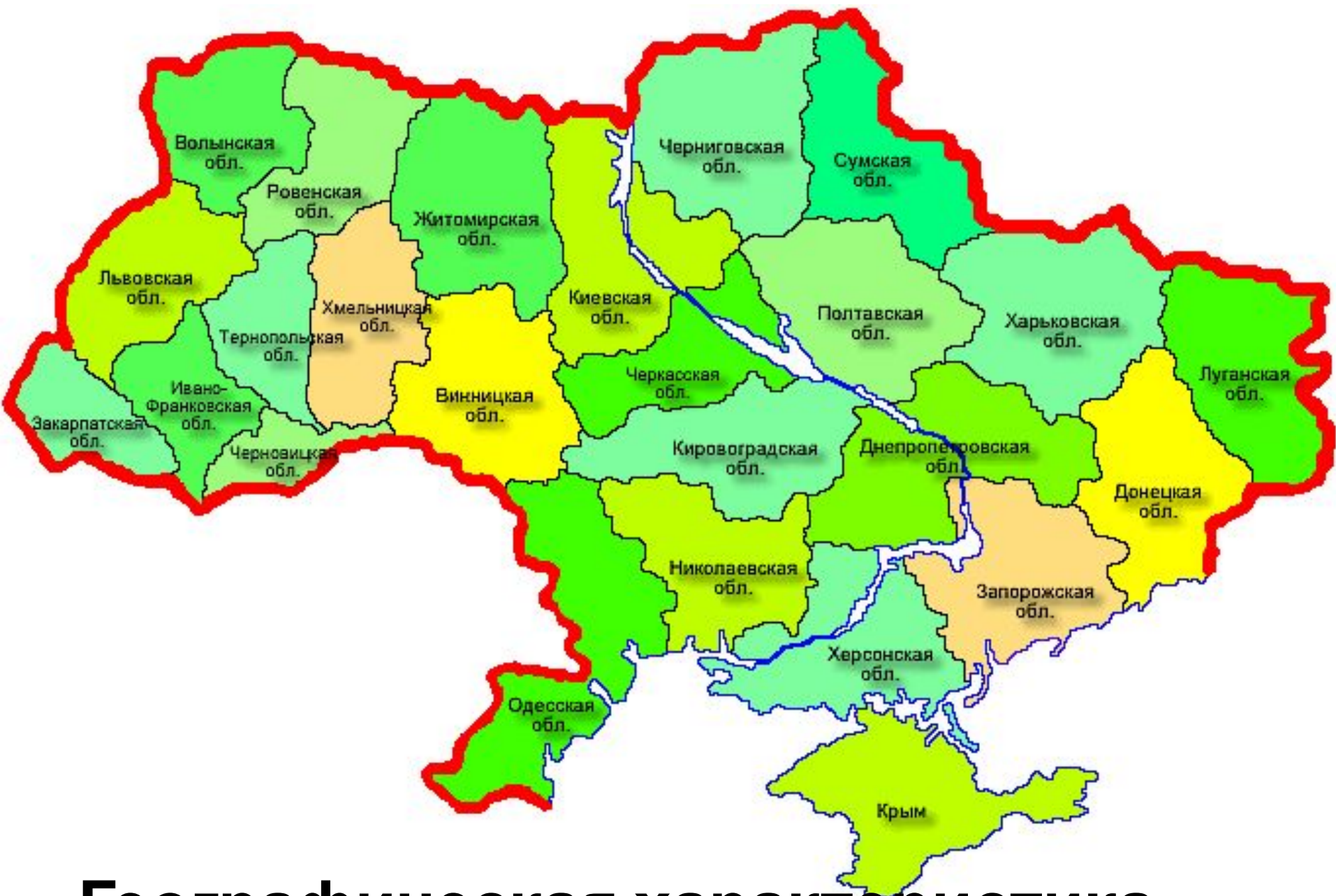
поход

10.06.2019-15.06.2019

87 км

III степень сложности





Географическая характеристика

Обзорна карта маршруту



Кінець маршруту
16.06.2019
Мариуполь

Каменны
10.06.2019

Федорівка
18.06.2019

Ночівля
13.06.2019
Стародубівка

Ночівля
11.06.2019
Глодове

Бердянське
водоохро-
нилице
10.06.2019

с. Оси́пко
10.06.2019

Умовні позначення

- Місце початку та кінця маршруту
- Схема від їзду та від їзду до початку та кінця маршруту
- Місце та дата початку
- Схема німохідного маршруту

Масштаб карти 1:100000

Участники похода

Сотникова
Арина



Антоненко
Рома



Шаров
Антон




Тисленко
Дима

Доля
Анастасия



Стояновская
Даша



1 День с. Осепенко - Бердянское водохранилище














2 День Бердянское водохранилище – с.Глодове













3 День с.Глодове - Стародубівка











4 День Стародубівка - Федорівка





Red backpack with a red cap and a water bottle.

White t-shirt with "FAMILY" visible, light shorts, and a backpack.

Blue t-shirt with "REAL CHAMPION SOCCER" and a globe logo, dark pants, and a green cap.

Dark blue t-shirt with "ST" and "FUTU" visible, dark pants, and a blue cap.







5 День Федорівка – Каменные МОГИЛЫ







4656

SOCCER





6 День Каменные могилы







КАМ'ЯНІ

МОГИЛИ

1927

НАН
МІРАНО

ДОПОВІСЬКО
СТЕПОВО

ПРИРОДНО
ЗАХИСТ



Сложные участки маршрута

A group of hikers with backpacks is crossing a shallow stream in a lush green landscape. The hikers are wearing hats and carrying large backpacks. The stream is surrounded by tall green grasses and reeds. The background shows a grassy hillside under a bright sky.

- 1. Брод через балки и притоки речки Берда и Каратыш.
- 2. Движение по высокотравью.
- 3. Движение по степи без тропинок.
- 4. Движение долинами рек и перепады высот.
- + Недостаток воды на маршруте и дневная жара.




Каменные МОГИЛЫ

A landscape photograph showing a rocky ridge in the foreground, a valley with green grasses and some trees in the middle ground, and a small settlement in the distance under a clear blue sky. The text 'Ослиные уши' is overlaid in large yellow font at the bottom.

Ослиные уши



Река Берда



Бердянское

Выводы и Рекомендации

1. Поход прошли все участники.
2. Заповедник каменные могилы является интересной достопримечательностью
3. Дрова есть на всём маршруте
4. Вода находится в родниках и в колодцах + нужно иметь емкость для воды