



ОСВОЕНИЕ И ИЗУЧЕНИЕ ТЕРРИТОРИИ РОССИИ

■

Таблица



Временной период	Основные события	Кто совершал путешествия

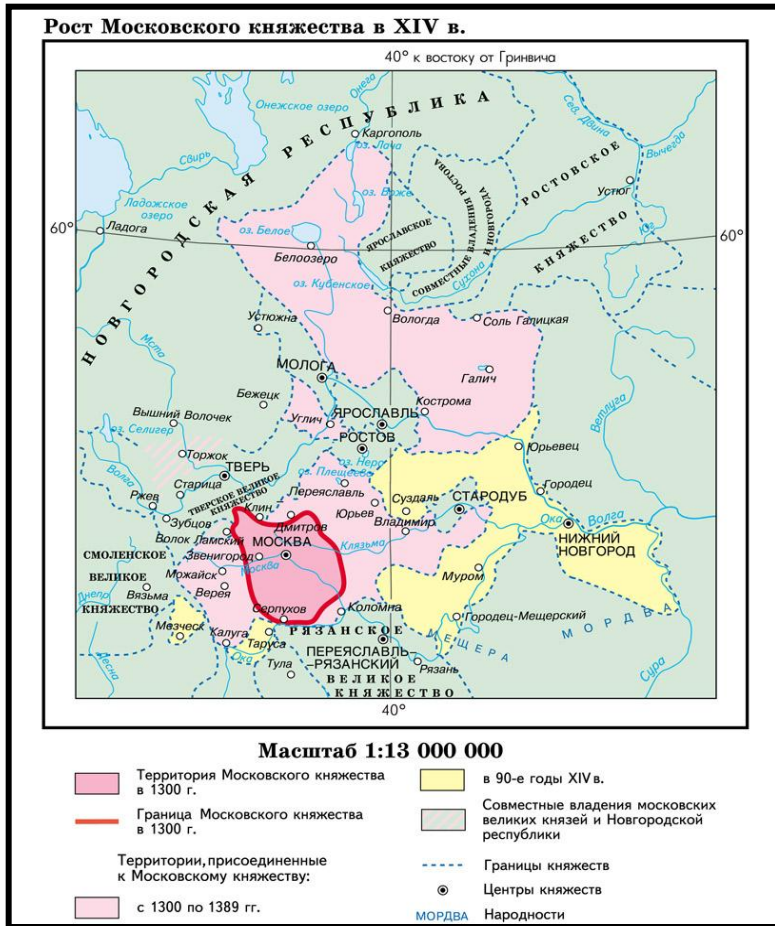
12 век «Повесть временных лет»



- Новгородская республика.
- С 10 века новгородцы осваивают Европейский Север.
- 11 век – покоряют Белое, Баренцево моря.
- 12 век- овладевают территорией от Кольского полуострова до реки Печоры, открыли архипелаг Новая Земля, вышли к Северному Уралу и начали осваивать Западную Сибирь.

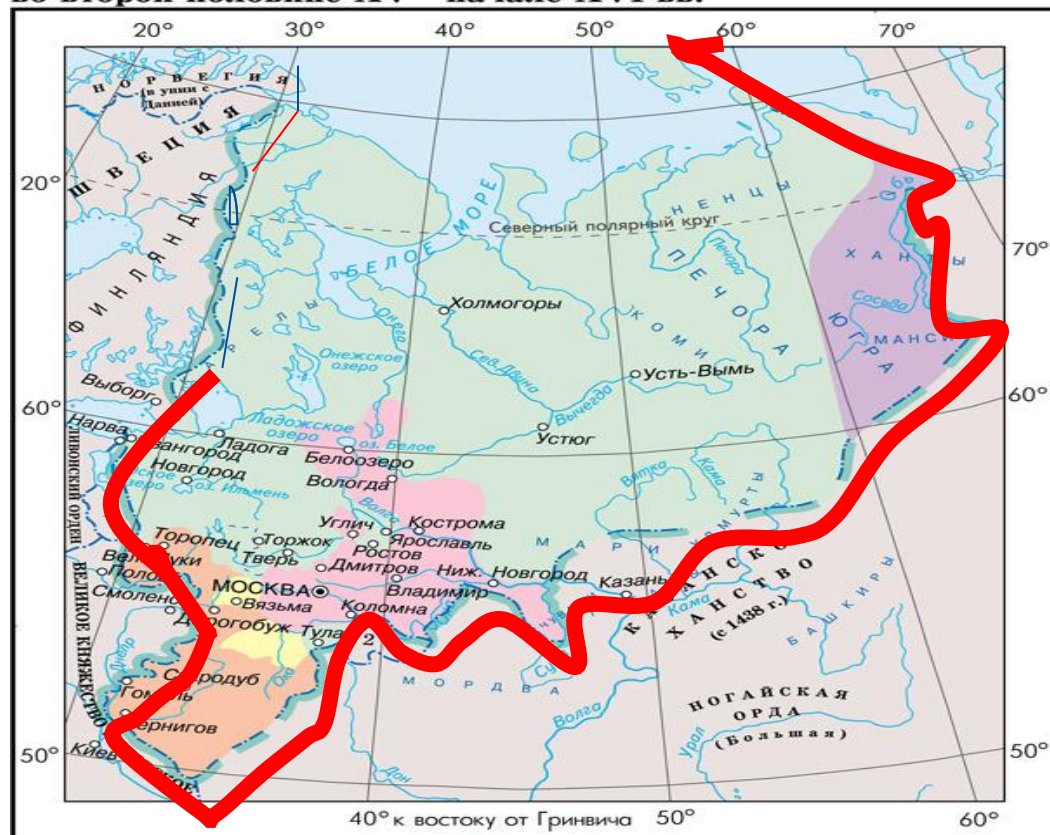


14-15 века.



- Роль Московского княжества.
- Присоединение стран Коми и Перми Великой.
- Определение меридионального направления Урала.
- В конце 15 века русские достигли Иртыша.

Образование Русского централизованного государства во второй половине XV - начале XVI вв.



Масштаб 1:22 000 000

	Территория Московского княжества в середине 90-х г. XIV в.		Граница Русского государства в 1503 г.
	Территория Русского государства к концу 80-х годов XV века.		Границы государств
	Земли хантов и манси, признавших власть Русского государства в 1500 г.		МОСКВА Столица Русского государства
	Русские земли, отвоеванные у Великого княжества Литовского		Устюг Прочие города
	Верховские княжества и Вязьма по договору 1494 г.		Народности
	Черниговско-Северские и другие княжества и земли по договору 1503 г.		

16 век

- «Большой чертеж всему Московскому государству»
- Территория от устья Невы до Енисея и от Баренцева моря до Черного моря.



Поход Ермака Тимофеевича в Западную Сибирь



1582- 1585 гг.



- **Василии Иванович Суриков,
«Покорение Сибири Ермаком».
Холст, масло**

Российское государство в 1618 – 1689 гг.



Масштаб 1:32 000 000


- Территория Российского государства в 1618 г.
- Граница Российского государства в 1618 г.
- Изменения территории России в 1618-1689 гг.**
- Земли, возвращенные Речью Посполитой России по Поляновскому миру 1634 г.
- Земли, возвращенные России по Андрусовскому перемирию 1667 г. и договору «о Вечном мире» с Речью Посполитой 1686 г., и Левобережная Украина, добровольно присоединившаяся к России в 1654 г.
- Запорожская Сечь, перешедшая под совместный протекторат России и Речи Посполитой в 1667 г. и под единоличный протекторат России в 1686 г.

- Территории Сибири и Дальнего Востока, присоединенные к России к 1649 г.
- Территории, уступленные Россией Цинской империи по Нерчинскому договору 1689 г.
- Территория, не разграниченная между Россией и Цинской империей по Нерчинскому договору 1689 г.
- Неисследованные территории
- Граница Российского государства в 1689 г.
- Границы иностранных государств
- Столицы государств




17 век

- 1605-1607- русские вышли к низовьям Енисея.
- 1632 г- основание Якутского острога.
- 1639 г- экспедиция Ивана Юрьевича Москвитина (основание первого русского поселения на побережье Охотского моря)






- **Сентябрь 1648 отряд под командованием **Дежнева Семена Ивановича** достиг пролива, разделяющего Евразию и Северную Америку.**
- **Его именем были названы самый восточный мыс Чукотского полуострова**

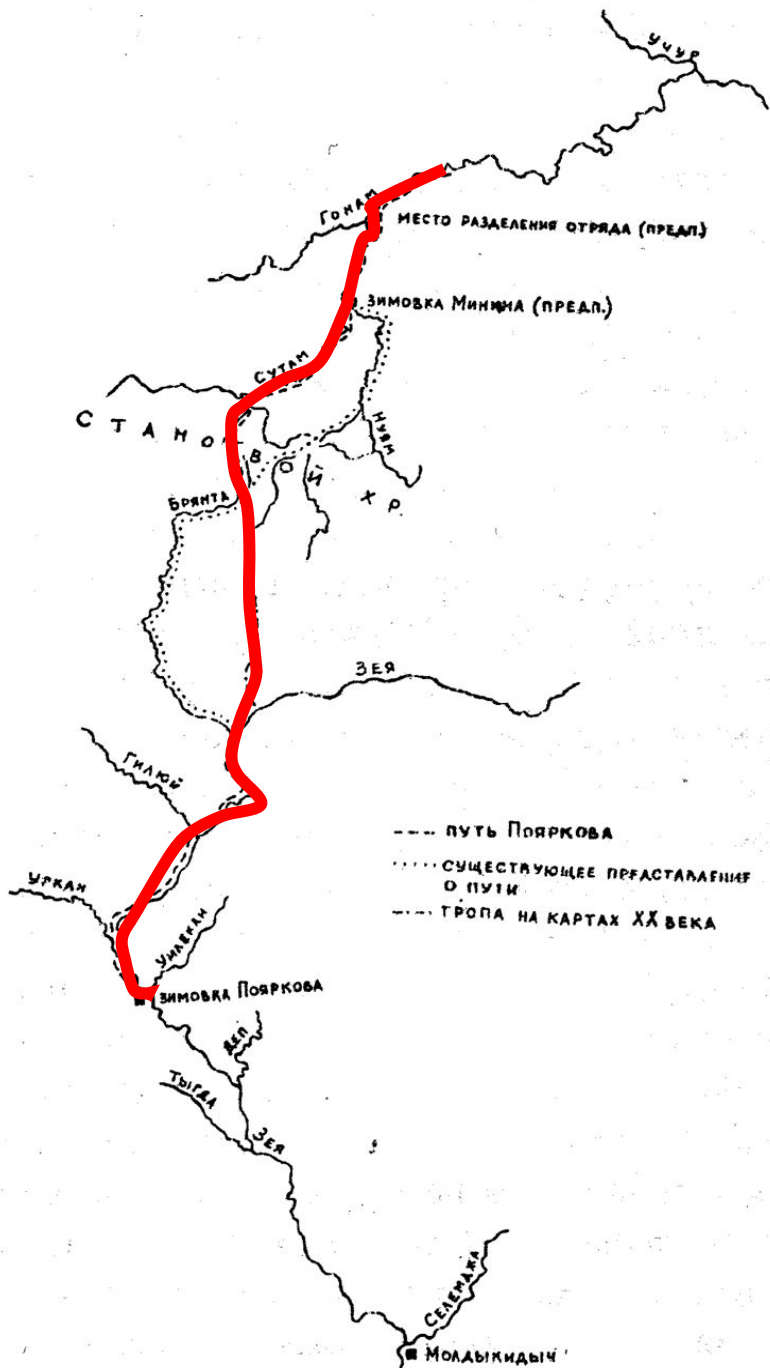




Иван Павлович Хабаров
Середина 17 века
Вышли к Амуру

- Василий Поярков
 - Ерофей Павлович Хабаров
- Вышли к Амуру







Дело Пояркова продолжил Ерофей Павлович Хабаров. Летом 1649 года Хабаров во главе отряда численностью 80 человек выступил из Якутска на юг. Первая экспедиция оказалась достаточно успешной. Подробно разведав территорию вплоть до Амура и вернувшись в следующем году назад, Хабаров отправился во второй поход уже во главе отряда 180 человек. С такими силами ему удалось закрепиться на Амуре и принять в российское подданство местных жителей. Дождавшись подхода нового отряда из 130 человек, в 1651 году Хабаров отправился вниз по течению, составляя подробные карты местности и принимая в состав России земли, лежащие вдоль Амура.

Поход продолжался почти два года, с остановками на зимовки сам Ерофей Хабаров назначен управлять только что образованной Усть-Кутской волостью. Сюда он направился в 1655 году и пребывал до самой смерти в 1671 году.



**К концу 17 века Россия
стала огромным по
площади государством,
расположенным в двух
частях света – в Европе и
Азии.**



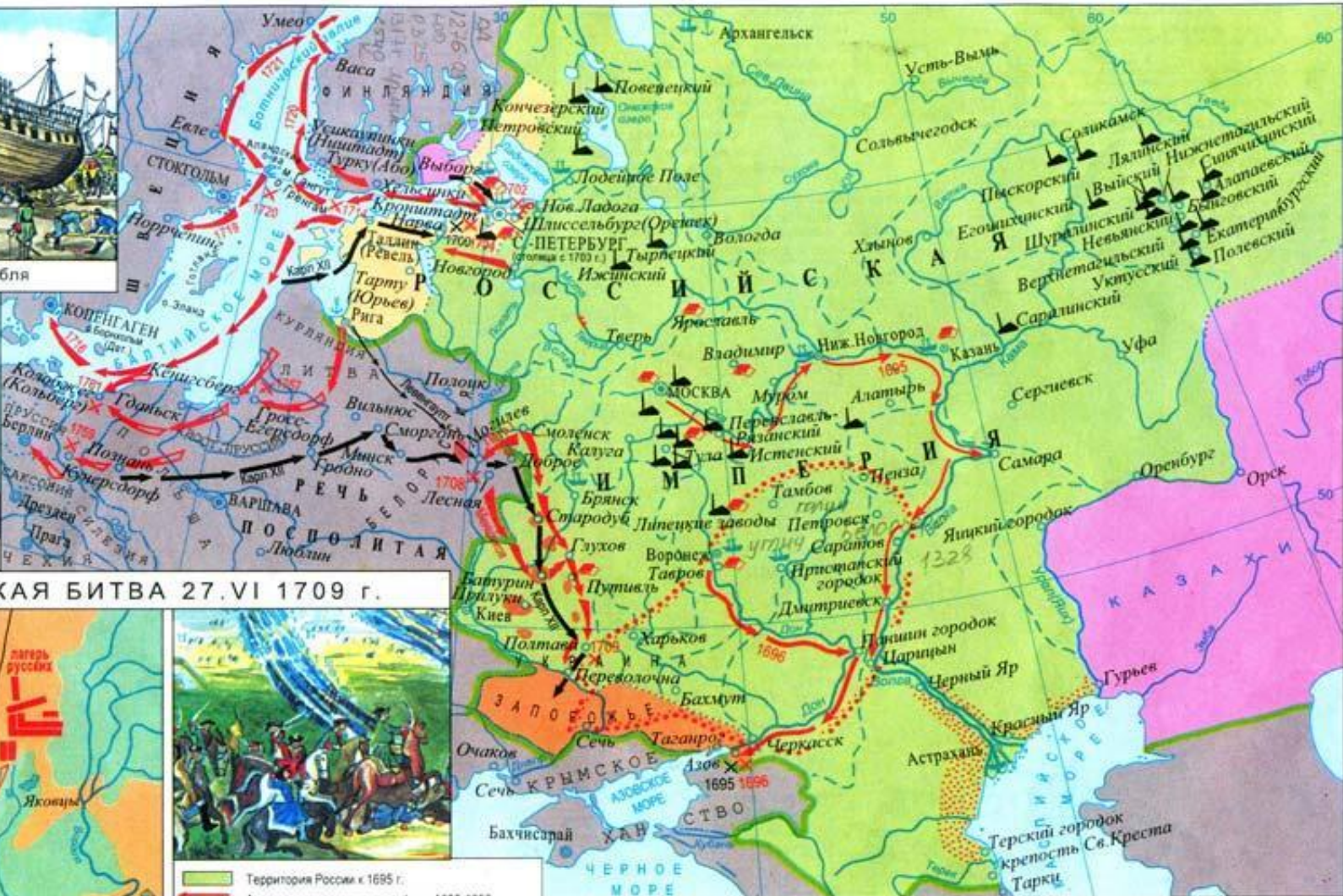
РОССИЯ с конца XVII в. по 60-е годы XVIII в. (Европейская часть)



Постройка корабля



Петр I



ПОЛТАВСКАЯ БИТВА 27.VI 1709 г.



Положение и действия армий

→ русские
→ шведов
♦♦♦ Русские редуты на поле боя
→ Бегство шведов

- Территория России к 1695 г.
- Азовские походы русских войск в 1695-1696 гг.
- Территория, отвоеванная Россией у Турции в результате Азовских походов и закрепленная по Константинопольскому миру 1700 г.
- Действия русских войск и флота в Северной войне 1700-1721 гг.
- Действия шведских войск в Северной войне 1700-1721 гг.
- Районы действия партизан против шведских захватчиков
- Территории, вошедшие в состав России по Ништадтскому миру 1721 г.

- Промышленные предприятия, построенные в первой четверти XVIII в.**
- Металлургические и металлообрабатывающие заводы. Примечание: Всего было построено 68 заводов, к 1725 г. 16 заводов не действовало.
 - Текстильные мануфактуры
 - Судостроительные верфи
 - Каналы, построенные при Петре I
 - Крупные порты
 - Границы губерний, учрежденных Петром I в 1719 г.
 - Рига. Центры губерний

- Народные восстания**
- Район Астраханского восстания 1705-1706 гг.
 - Район крестьянской войны под предводительством Булазина 1707-1709 гг.
 - Действия русских войск в Семилетней войне 1756-1763 гг.
 - X 1700
X 1709
 - Места и годы важнейших сражений
 - Территории, вошедшие в состав России с 1726 по 1762 гг.
 - Граница Российской империи в 1763 г.
- Масштаб 1:17 500 000 (в 1 см 175 км)

18 век

1701 год- первый географический атлас
«Чертежная книга Сибири» Семена Ульяновича
Ремезова




Михаил Васильевич Ломоносов

1711 – 1765



Первый русский учёный-естествоиспытатель мирового значения, энциклопедист, химик и физик; он вошёл в науку как первый химик, который дал физической химии определение, весьма близкое к современному, и предначертал обширную программу физико-химических исследований; его молекулярно-кинетическая теория тепла во многом предвосхитила современное представление о строении материи и многие фундаментальные законы, в числе которых одно из начал термодинамики; заложил основы науки о стекле. Указывал на важность освоения Сибири, Северного морского пути. Составил карты северо - западных губерний.


Составили первые подробные описания отдельных частей России.



**Василий
Никитич
Татищев**

Известный российский историк, географ, экономист и государственный деятель; автор первого капитального труда по русской истории — «Истории Российской», основатель Екатеринбурга и Перми.

Иван Кириллович Кириллов



**Обер-секретарь сената,
географ и статистик.
Создатель Атласа.
Атлас этот был в ходу
около полустолетия;
еще императрица
Екатерина II в начале
царствования купила
для сената Кириловский
атлас.**



1725 г. Первая
Камчатская экспедиция
**Витуса Йонассена
Беринга**. С 1725 по
1730 – начальник
Первой Камчатской
экспедиции. В 1730
году произведён в
Капитан - командоры. С
1733 года по день
своей смерти, 8
декабря 1741 года –
начальник Второй
Камчатской
экспедиции. Похоронен
на острове Беринга в
Бухте Командор. На
Месте гибели Беринга
стоит четыре
памятника.



Вторая половина 18 века- академические экспедиции.



- **Исследование территории европейской части России от Баренцева моря до Астрахани и Ростова – на –Дону, юга Урала и Сибири.**



Курбат Афанасьевич Иванов



**Енисейский казак,
Первооткрыватель
озера Байкал.
Составитель
первой карты
Дальнего Востока.**



Иван Юрьевич Москвитин




Землепроходец, томский казак. В 1639-41 отряд Москвитина поднялся по рр. Мая и Юдома, пересек хр. Джугджур, вышел к Охотскому морю, и обследовал его побережье, Шантарские о-ва. Сахалинский зал. и Амурский лиман. Москвитин дал сведения об этих землях, положил начало русскому тихоокеанскому мореходству. На основе материалов похода Москвитина в 1642 была составлена карта Дальнего Востока.

Владимир Васильевич Атласов



Русский землепроходец, сибирский казак, исследователь Камчатки. систематизировал собранные в ходе похода материалы, составил карту и написал подробные «скаска», в которых сообщил о рельефе, климате, флоре и фауне, населении полуострова и близлежащих островах Камчатки.

Дмитрий Яковлевич и Харитон Прокопьевич Лаптевы



Русские мореплаватели и исследователи Арктики, двоюродные братья. Именем братьев Лаптевых названо море между полуостровом и Новосибирскими островами. Имя Дмитрия Лаптева носит пролив между материком и Ляховскими островами.

Николай Михайлович Пржевальский



Русский путешественник и натуралист. Предпринял несколько экспедиций в Центральную Азию. Изучал Уссурийский край, Урал, Сибирь, Кавказ и Камчатку. В 1878 году избран почётным членом Академии наук. Генерал майор.

19 век



**1845 г.- основание
Русского
Географического
общества по указу
Николая 1.
Санкт-Петербург,
Переулок
Гривцова, 10**

Георгий Яковлевич Седов Владимир Юлиевич Визе



**Российский
гидрограф,
полярный
исследователь,
старший лейтенант.**


**Советский ученый, исследователь
Арктики. Участник экспедиции к
Северному полюсу, в должности
географа и руководителя
метеорологических наблюдений.**



Отто Юльевич Шмидт



**Советский
математик,
географ,
геофизик,
астроном.
Исследователь
Памира,
Исследователь
Севера.**



Использованы материалы интернет ресурсов:



- <https://ru.wikipedia.org/>
- <http://yandex.ru/images>
- <http://enc-dic.com/1000biography/SHmidt-925/>
- <http://my-sedovo.narod.ru/>
- <http://antarctic.su/books/item/f00/s00/z0000015/st020.shtml>

GRANDMA BABYWEARING

