



ИРАН





РЕГИОН ПЕРСИДСКОГО ЗАЛИВА ИЗ-ЗА БОГАТЫХ ЗАПАСОВ НЕФТИ ГЕОПОЛИТИЧЕСКИ ЧРЕЗВЫЧАЙНО ВАЖЕН. ПО НЕМУ ПОЛУЧИЛА НАЗВАНИЕ ВОЙНА В ПЕРСИДСКОМ ЗАЛИВЕ 1991 (ХОТЯ ОСНОВНОЙ КОНФЛИКТ РАЗВОРАЧИВАЛСЯ НА СУШЕ).


ПО ГИДРОЛОГИЧЕСКОМУ, ГИДРОХИМИЧЕСКОМУ И ДРУГИМ ПАРАМЕТРАМ ПЕРСИДСКИЙ ЗАЛИВ ОТНОСИТСЯ К МОРЯМ.

ПЛОЩАДЬ ЗАЛИВА — 239 000 КМ², ДЛИНА — 926 КМ, ШИРИНА — 180—320 КМ, СРЕДНЯЯ ГЛУБИНА — МЕНЕЕ 50 М, МАКСИМАЛЬНАЯ — 102 М. СТРАНЫ ПЕРСИДСКОГО ЗАЛИВА НАХОДЯТСЯ В ЗАРУБЕЖНОЙ АЗИИ, ОНИ РАСПОЛОЖЕНЫ НА СТЫКЕ ТРЕХ ЧАСТЕЙ СВЕТА И РАСПОЛАГАЮТСЯ ОТ ЧЕРНОГО МОРЯ ДО ИНДИЙСКОГО ОКЕАНА. К ЭТИМ СТРАНАМ ОТНОСЯТСЯ КУВЕЙТ, В ЧЬИХ НЕДРАХ ТАЯТСЯ МИЛЛИАРДЫ ТОНН НЕФТИ И ГДЕ НА ОДНОГО ЖИТЕЛЯ ПРИХОДИТСЯ ЕЖЕГОДНЫЙ НАЦИОНАЛЬНЫЙ ДОХОД БОЛЕЕ 20 ТЫСЯЧ ДОЛЛАРОВ; ИРАК - ОДНО ИЗ ДРЕВНИХ ГОСУДАРСТВ МИРА, ИМЕЮЩЕЕ ЗА ПЛЕЧАМИ НЕСКОЛЬКО ТЫСЯЧЕЛЕТИЙ; ОБЪЕДИНЕННЫЕ АРАБСКИЕ ЭМИРАТЫ, ЧЬЕ ГОСУДАРСТВЕННОЕ СУЩЕСТВОВАНИЕ НАЧАЛОСЬ ЛИШЬ ПОСЛЕ РАСПАДА КОЛОНИАЛЬНОЙ СИСТЕМЫ, ИРАН, КАТАР И САУДОВСКАЯ АРАВИЯ. СТРАНЫ РАЗЛИЧАЮТСЯ ПО ПЛОЩАДИ ТЕРРИТОРИИ, ПРИРОДНЫМ БОГАТСТВАМ, УРОВНЕМ СОЦИАЛЬНО-ЭКОНОМИЧЕСКОГО РАЗВИТИЯ, ФОРМОЙ ГОСУДАРСТВЕННОГО УСТРОЙСТВА И ПРОЯВЛЕНИЕ, «СКАЖЕМ» НЕЗАВИСИМОСТИ И ДР.

РАЗЛИЧИЯ МЕЖДУ СТРАНАМИ ОСОБЕННО РЕЗКО ПРОЯВИЛИСЬ ПОСЛЕ ВТОРОЙ МИРОВОЙ ВОЙНЫ, КОГДА УСИЛИЛАСЬ НЕРАВНОМЕРНОСТЬ ИХ ПОЛИТИЧЕСКОГО И СОЦИАЛЬНО-ЭКОНОМИЧЕСКОГО РАЗВИТИЯ. СТРАНЫ ОБЛАДАЮТ КРУПНЕЙШИМИ В МИРЕ НЕФТЯНЫМИ БОГАТСТВАМИ.

ИСЛА́МСКАЯ РЕСПУ́БЛИКА ИРА́Н (ПЕРС. جمهوری اسلامی ایران — ДЖОМХУРІ-ЙЕ ЭСЛА́МІ-ЙЕ ИРÁН), СОКРАЩЕННО — ИРА́Н (ПЕРС. ایران [ʔiˈrɒn]), ДО 1935 ГОДА ТАКЖЕ ПÉРСИЯ — ГОСУДАРСТВО В ПЕРЕДНЕЙ АЗИИ. СТОЛИЦА — ГОРОД ТЕГЕРАН.





НА ПРОТЯЖЕНИИ МНОГИХ ВЕКОВ ЭТА СТРАНА ИГРАЛА КЛЮЧЕВУЮ РОЛЬ НА ВОСТОКЕ, И СОВРЕМЕННЫЙ ИРАН ОБЛАДАЕТ ЧЕТВЁРТОЙ ПО РАЗМЕРУ ВВП (ПО ППС) ЭКОНОМИКОЙ В ИСЛАМСКОМ МИРЕ И ВТОРОЙ ПО РАЗМЕРУ В ЗАПАДНОЙ АЗИИ (ПОСЛЕ ТУРЦИИ). ИРАН ЯВЛЯЕТСЯ ОДНИМ ИЗ НАИБОЛЕЕ ТЕХНОЛОГИЧЕСКИ РАЗВИТЫХ ГОСУДАРСТВ РЕГИОНА. ИРАН РАСПОЛАГАЕТСЯ В СТРАТЕГИЧЕСКИ ВАЖНОМ РЕГИОНЕ ЕВРАЗИИ И РАСПОЛАГАЕТ КРУПНЫМИ ЗАПАСАМИ НЕФТИ И ПРИРОДНОГО ГАЗА

ПЕРСЫ, АЗЕРБАЙДЖАНЦЫ, КУРДЫ И ЛУРЫ ЯВЛЯЮТСЯ НАИБОЛЕЕ ЗНАЧИТЕЛЬНЫМИ ЭТНИЧЕСКИМИ ГРУППАМИ В ИРАНЕ.

БОЛЬШАЯ ЧАСТЬ ТЕРРИТОРИИ ИРАНА РАСПОЛОЖЕНА НА ИРАНСКОМ ПЛАТО, ЗА ИСКЛЮЧЕНИЕМ ПОБЕРЕЖЬЯ КАСПИЙСКОГО МОРЯ И ХУЗЕСТАНА. ИРАН — В ЦЕЛОМ ГОРИСТАЯ СТРАНА. ДЕСЯТКИ ГОРНЫХ ЦЕПЕЙ И ХРЕБТОВ ОТДЕЛЯЮТ РЕЧНЫЕ БАССЕЙНЫ И ПЛАТО ДРУГ ОТ ДРУГА. САМАЯ НАСЕЛЁННАЯ ЗАПАДНАЯ ЧАСТЬ СТРАНЫ ЯВЛЯЕТСЯ ОДНОВРЕМЕННО И САМОЙ ГОРИСТОЙ, ГДЕ РАСПОЛОЖЕНЫ КАВКАЗСКИЕ ГОРЫ И ЭЛЬБУРС. В ЦЕПИ ЭЛЬБУРС РАСПОЛОЖЕНА САМАЯ ВЫСОКАЯ ТОЧКА ИРАНА — ПИК ДЕМАВЕНД (5604 М). ВОСТОК ИРАНА В ОСНОВНОМ ПОКРЫТ СОЛОНЧАКОВЫМИ ПУСТЫНЯМИ И ПОЛУПУСТЫНЯМИ, В ТОМ ЧИСЛЕ КРУПНЕЙШЕЙ — ДЕШТЕ-КЕВИР И ДЕШТЕ-ЛУТ. ГОСПОДСТВО ПУСТЫНЬ В ЭТОМ РЕГИОНЕ ОБЪЯСНЯЕТСЯ НЕВОЗМОЖНОСТЬЮ ПРОНИКНОВЕНИЯ ИЗ-ЗА ГОР ВЛАЖНЫХ ВОЗДУШНЫХ МАСС С АРАВИЙСКОГО И СРЕДИЗЕМНОГО МОРЕЙ. ЗА ИСКЛЮЧЕНИЕМ НЕСКОЛЬКИХ ОАЗИСОВ, ЭТИ ПУСТЫНИ ПРАКТИЧЕСКИ НЕ ЗАСЕЛЕНА. КРУПНЫЕ РАВНИНЫ ВСТРЕЧАЮТСЯ ТОЛЬКО НА СЕВЕРЕ ИРАНА ВДОЛЬ ПОБЕРЕЖЬЯ КАСПИЙСКОГО МОРЯ, А ТАКЖЕ НА ЮГО-ЗАПАДЕ — У УСТЬЯ РЕКИ ШАТТ-ЭЛЬ-АРАБ ВДОЛЬ БЕРЕГА ПЕРСИДСКОГО ЗАЛИВА. БОЛЕЕ МЕЛКИЕ РАВНИНЫ ВСТРЕЧАЮТСЯ ВДОЛЬ ЮГО-ВОСТОЧНОЙ ЧАСТИ ПОБЕРЕЖЬЯ ПЕРСИДСКОГО ЗАЛИВА, ОРМУЗСКОГО ПРОЛИВА И ОМАНСКОГО ЗАЛИВА.



САМАЯ ВЫСОКАЯ ТОЧКА ГОРНОГО ХРЕБТА ЭЛЬБРУС – ПОТУХШИЙ ВУЛКАН ДЕМАВЕНД (ВЫСОТА 5610) (85 КМ ОТ ТЕГЕРАНА). ВУЛКАН СЧИТАЕТСЯ ПОТУХШИМ, ОДНАКО ДО СИХ ПОР ВОКРУГ КРАТЕРА ЕСТЬ ИСТОЧНИКИ ГОРЯЧИХ ГАЗОВ, КОТОРЫЕ ИЗДАЛЕКА ОБРАЗУЮТ ОБЛАКО НАД ГОРОЙ. НА ПУТИ К ВУЛКАНУ, НА ВЫСОТЕ 5100 МЕТРОВ, НАХОДИТСЯ ЗАМЕРШИЙ ВОДОПАД ОБШАР ЯХИ. ДЕМАВЕНД ДОВОЛЬНО ПОПУЛЯРНОЕ НАПРАВЛЕНИЕ ЭКСТРЕМАЛЬНОГО ТУРИЗМА. К ГОРЕ ВЕДУТ 16 МАРШРУТОВ С ЛАГЕРЯМИ ДЛЯ НОЧЕВКИ И ОТДЫХА.



КЛИМАТ

КЛИМАТ ИРАНА ВАРЬИРУЕТ ОТ АРИДНОГО, ХАРАКТЕРНОГО ДЛЯ ПРЕОБЛАДАЮЩЕЙ ТЕРРИТОРИИ СТРАНЫ, ДО СУБТРОПИЧЕСКОГО ВДОЛЬ ПОБЕРЕЖЬЯ КАСПИЙСКОГО МОРЯ И В СЕВЕРНЫХ ЛЕСНЫХ РАЙОНАХ. ТАМ ЗИМОЙ ТЕМПЕРАТУРА РЕДКО ОПУСКАЕТСЯ НИЖЕ 0 °С, А ЛЕТОМ РЕДКО ПРЕВЫШАЕТ 29 °С. СРЕДНЕГОДОВОЕ КОЛИЧЕСТВО ОСАДКОВ СОСТАВЛЯЕТ 1700 ММ НА ЗАПАДЕ ПРИКАСПИЙСКОЙ ОБЛАСТИ И 680 ММ НА ЕЁ ВОСТОКЕ.

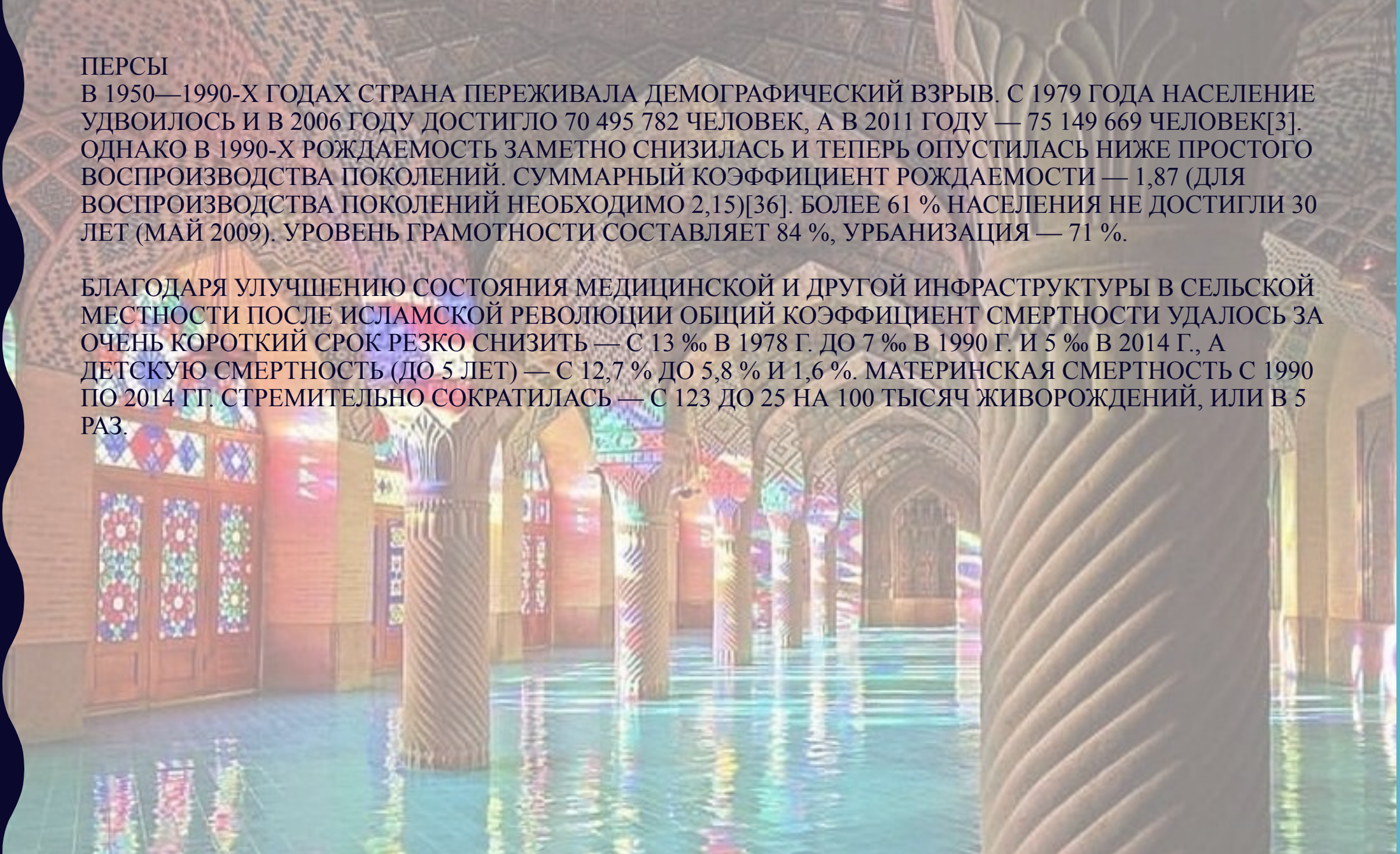
НА ЗАПАДЕ ИРАНА, В ГОРАХ ЗАГРОС ЗИМОЙ ТЕМПЕРАТУРА ПРАКТИЧЕСКИ ВСЕГДА НИЖЕ 0 °С, ХАРАКТЕРНЫ ОБИЛЬНЫЕ СНЕГОПАДЫ И СИЛЬНЫЙ ВЕТЕР. В ЦЕНТРАЛЬНЫХ И ВОСТОЧНЫХ РАЙОНАХ СТРАНЫ КЛИМАТ ЗАСУШЛИВЫЙ, СО СРЕДНЕГОДОВЫМ КОЛИЧЕСТВОМ ОСАДКОВ МЕНЕЕ 200 ММ И СРЕДНИМИ ЛЕТНИМИ ТЕМПЕРАТУРАМИ ВЫШЕ 38 °С. НА РАВНИНАХ ВДОЛЬ БЕРЕГОВ ПЕРСИДСКОГО И ОМАНСКОГО ЗАЛИВОВ ЗИМА В ОСНОВНОМ МЯГКАЯ, А ЛЕТО — ЖАРКОЕ И ВЛАЖНОЕ. СРЕДНЕГОДОВОЕ КОЛИЧЕСТВО ОСАДКОВ СОСТАВЛЯЕТ 135—355 ММ[33].

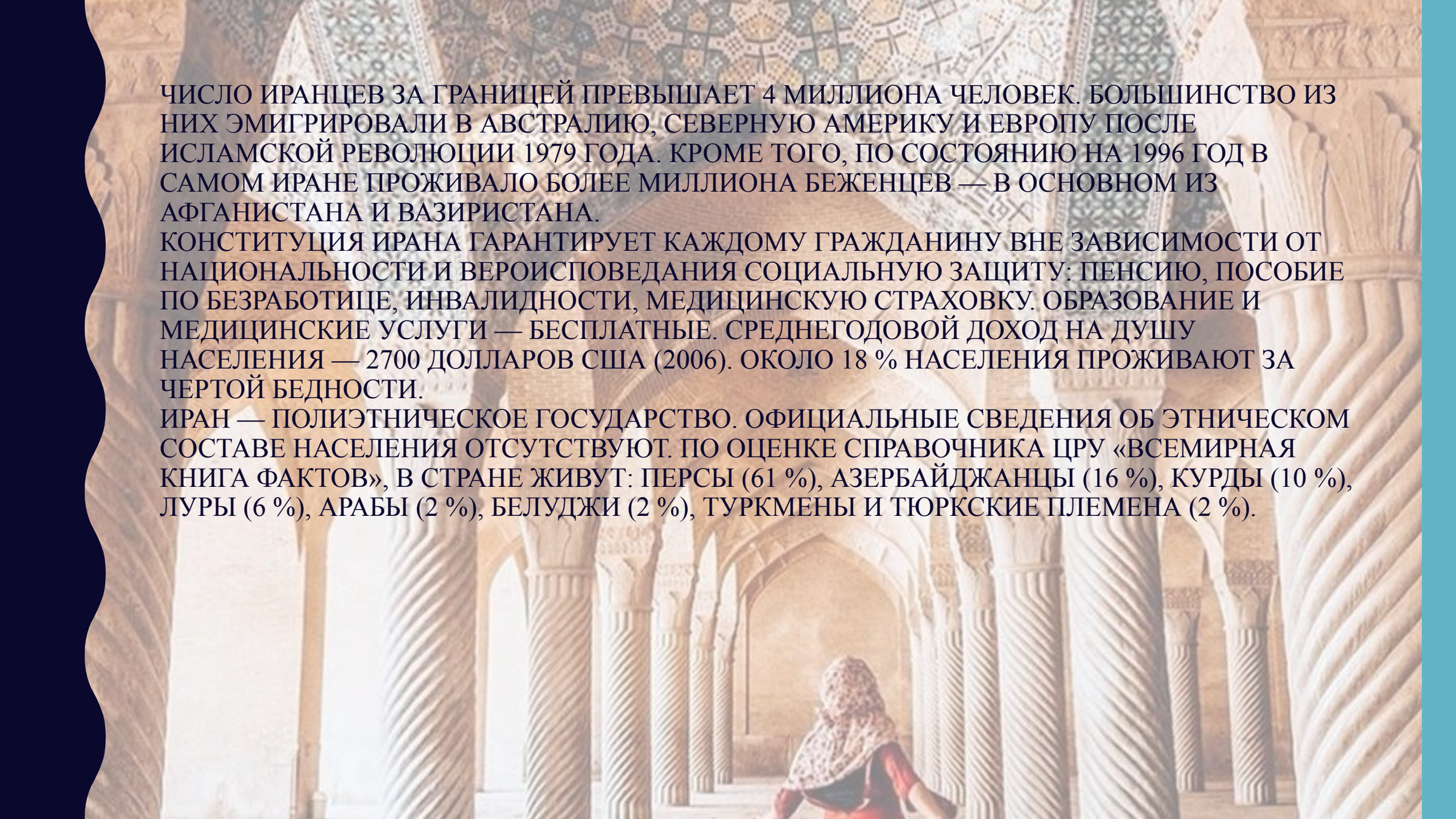


ПЕРСЫ

В 1950—1990-Х ГОДАХ СТРАНА ПЕРЕЖИВАЛА ДЕМОГРАФИЧЕСКИЙ ВЗРЫВ. С 1979 ГОДА НАСЕЛЕНИЕ УДВОИЛОСЬ И В 2006 ГОДУ ДОСТИГЛО 70 495 782 ЧЕЛОВЕК, А В 2011 ГОДУ — 75 149 669 ЧЕЛОВЕК[3]. ОДНАКО В 1990-Х РОЖДАЕМОСТЬ ЗАМЕТНО СНИЗИЛАСЬ И ТЕПЕРЬ ОПУСТИЛАСЬ НИЖЕ ПРОСТОГО ВОСПРОИЗВОДСТВА ПОКОЛЕНИЙ. СУММАРНЫЙ КОЭФФИЦИЕНТ РОЖДАЕМОСТИ — 1,87 (ДЛЯ ВОСПРОИЗВОДСТВА ПОКОЛЕНИЙ НЕОБХОДИМО 2,15)[36]. БОЛЕЕ 61 % НАСЕЛЕНИЯ НЕ ДОСТИГЛИ 30 ЛЕТ (МАЙ 2009). УРОВЕНЬ ГРАМОТНОСТИ СОСТАВЛЯЕТ 84 %, УРБАНИЗАЦИЯ — 71 %.

БЛАГОДАРЯ УЛУЧШЕНИЮ СОСТОЯНИЯ МЕДИЦИНСКОЙ И ДРУГОЙ ИНФРАСТРУКТУРЫ В СЕЛЬСКОЙ МЕСТНОСТИ ПОСЛЕ ИСЛАМСКОЙ РЕВОЛЮЦИИ ОБЩИЙ КОЭФФИЦИЕНТ СМЕРТНОСТИ УДАЛОСЬ ЗА ОЧЕНЬ КОРОТКИЙ СРОК РЕЗКО СНИЗИТЬ — С 13 ‰ В 1978 Г. ДО 7 ‰ В 1990 Г. И 5 ‰ В 2014 Г., А ДЕТСКУЮ СМЕРТНОСТЬ (ДО 5 ЛЕТ) — С 12,7 ‰ ДО 5,8 ‰ И 1,6 ‰. МАТЕРИНСКАЯ СМЕРТНОСТЬ С 1990 ПО 2014 ГГ. СТРЕМИТЕЛЬНО СОКРАТИЛАСЬ — С 123 ДО 25 НА 100 ТЫСЯЧ ЖИВОРОЖДЕНИЙ, ИЛИ В 5 РАЗ.





ЧИСЛО ИРАНЦЕВ ЗА ГРАНИЦЕЙ ПРЕВЫШАЕТ 4 МИЛЛИОНА ЧЕЛОВЕК. БОЛЬШИНСТВО ИЗ НИХ ЭМИГРИРОВАЛИ В АВСТРАЛИЮ, СЕВЕРНУЮ АМЕРИКУ И ЕВРОПУ ПОСЛЕ ИСЛАМСКОЙ РЕВОЛЮЦИИ 1979 ГОДА. КРОМЕ ТОГО, ПО СОСТОЯНИЮ НА 1996 ГОД В САМОМ ИРАНЕ ПРОЖИВАЛО БОЛЕЕ МИЛЛИОНА БЕЖЕНЦЕВ — В ОСНОВНОМ ИЗ АФГАНИСТАНА И ВАЗИРИСТАНА.

КОНСТИТУЦИЯ ИРАНА ГАРАНТИРУЕТ КАЖДОМУ ГРАЖДАНИНУ ВНЕ ЗАВИСИМОСТИ ОТ НАЦИОНАЛЬНОСТИ И ВЕРОИСПОВЕДАНИЯ СОЦИАЛЬНУЮ ЗАЩИТУ: ПЕНСИЮ, ПОСОБИЕ ПО БЕЗРАБОТИЦЕ, ИНВАЛИДНОСТИ, МЕДИЦИНСКУЮ СТРАХОВКУ. ОБРАЗОВАНИЕ И МЕДИЦИНСКИЕ УСЛУГИ — БЕСПЛАТНЫЕ. СРЕДНЕГОДОВОЙ ДОХОД НА ДУШУ НАСЕЛЕНИЯ — 2700 ДОЛЛАРОВ США (2006). ОКОЛО 18 % НАСЕЛЕНИЯ ПРОЖИВАЮТ ЗА ЧЕРТОЙ БЕДНОСТИ.

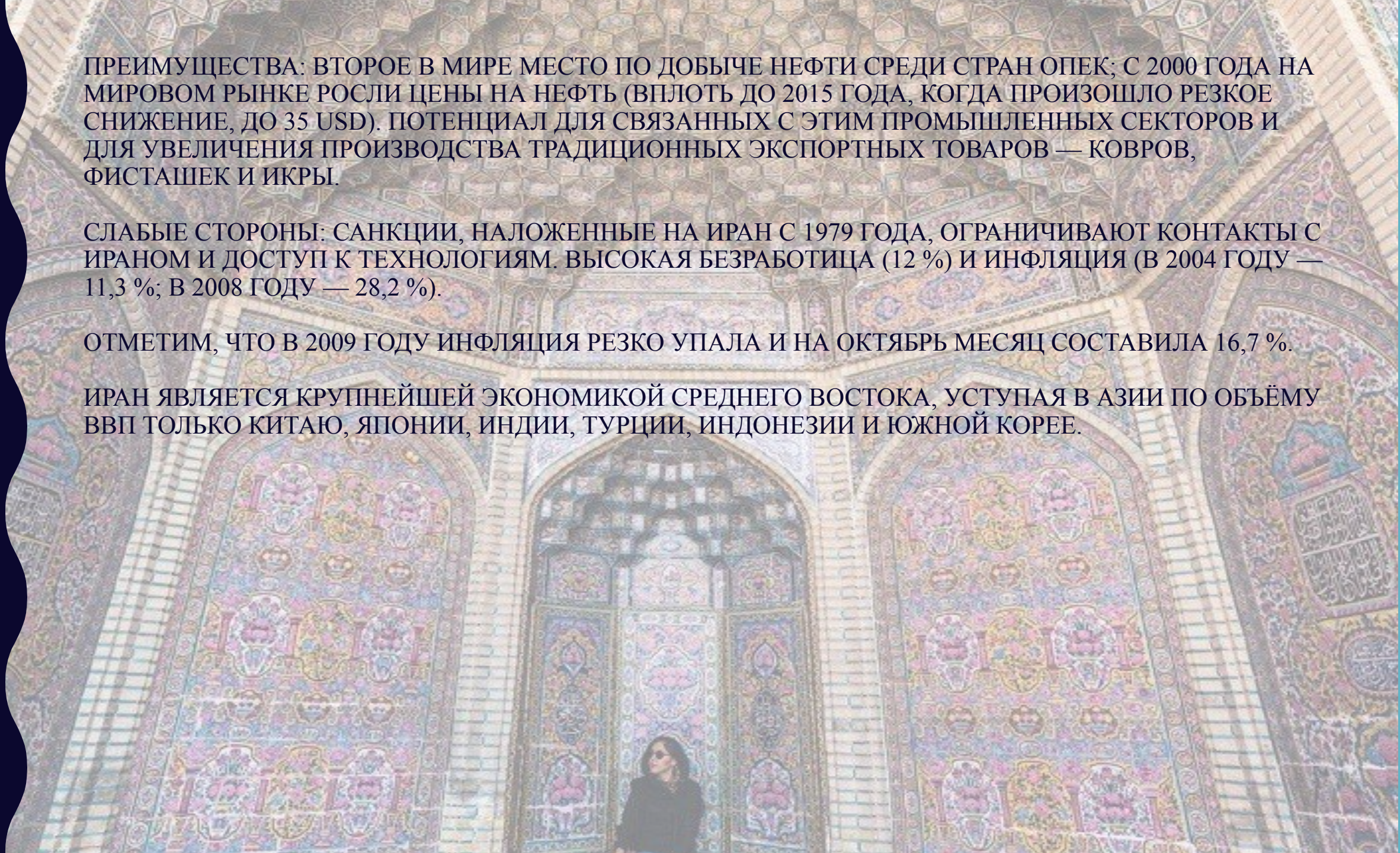
ИРАН — ПОЛИЭТНИЧЕСКОЕ ГОСУДАРСТВО. ОФИЦИАЛЬНЫЕ СВЕДЕНИЯ ОБ ЭТНИЧЕСКОМ СОСТАВЕ НАСЕЛЕНИЯ ОТСУТСТВУЮТ. ПО ОЦЕНКЕ СПРАВОЧНИКА ЦРУ «ВСЕМИРНАЯ КНИГА ФАКТОВ», В СТРАНЕ ЖИВУТ: ПЕРСЫ (61 %), АЗЕРБАЙДЖАНЦЫ (16 %), КУРДЫ (10 %), ЛУРЫ (6 %), АРАБЫ (2 %), БЕЛУДЖИ (2 %), ТУРКМЕНЫ И ТЮРКСКИЕ ПЛЕМЕНА (2 %).


ПРЕИМУЩЕСТВА: ВТОРОЕ В МИРЕ МЕСТО ПО ДОБЫЧЕ НЕФТИ СРЕДИ СТРАН ОПЕК; С 2000 ГОДА НА МИРОВОМ РЫНКЕ РОСЛИ ЦЕНЫ НА НЕФТЬ (ВПЛОТЬ ДО 2015 ГОДА, КОГДА ПРОИЗОШЛО РЕЗКОЕ СНИЖЕНИЕ, ДО 35 USD). ПОТЕНЦИАЛ ДЛЯ СВЯЗАННЫХ С ЭТИМ ПРОМЫШЛЕННЫХ СЕКТОРОВ И ДЛЯ УВЕЛИЧЕНИЯ ПРОИЗВОДСТВА ТРАДИЦИОННЫХ ЭКСПОРТНЫХ ТОВАРОВ — КОВРОВ, ФИСТАШЕК И ИКРЫ.

СЛАБЫЕ СТОРОНЫ: САНКЦИИ, НАЛОЖЕННЫЕ НА ИРАН С 1979 ГОДА, ОГРАНИЧИВАЮТ КОНТАКТЫ С ИРАНОМ И ДОСТУП К ТЕХНОЛОГИЯМ. ВЫСОКАЯ БЕЗРАБОТИЦА (12 %) И ИНФЛЯЦИЯ (В 2004 ГОДУ — 11,3 %; В 2008 ГОДУ — 28,2 %).

ОТМЕТИМ, ЧТО В 2009 ГОДУ ИНФЛЯЦИЯ РЕЗКО УПАЛА И НА ОКТЯБРЬ МЕСЯЦ СОСТАВИЛА 16,7 %.

ИРАН ЯВЛЯЕТСЯ КРУПНЕЙШЕЙ ЭКОНОМИКОЙ СРЕДНЕГО ВОСТОКА, УСТУПАЯ В АЗИИ ПО ОБЪЁМУ ВВП ТОЛЬКО КИТАЮ, ЯПОНИИ, ИНДИИ, ТУРЦИИ, ИНДОНЕЗИИ И ЮЖНОЙ КОРЕЕ.



The background image shows the interior of a mosque. It features a series of arches supported by columns. The walls and windows are decorated with intricate, colorful geometric patterns in shades of blue, red, green, and yellow. The floor is covered with a large, ornate carpet with a complex geometric design. The lighting is warm and soft, highlighting the architectural details.

ИРАН — ИНДУСТРИАЛЬНАЯ СТРАНА С РАЗВИТОЙ НЕФТЯНОЙ ПРОМЫШЛЕННОСТЬЮ. ИМЕЮТСЯ НЕФТЕПЕРЕРАБАТЫВАЮЩИЕ, НЕФТЕХИМИЧЕСКИЕ ПРЕДПРИЯТИЯ. ДОБЫЧА НЕФТИ, УГЛЯ, ГАЗА, МЕДНЫХ, ЖЕЛЕЗНЫХ, МАРГАНЦЕВЫХ И СВИНЦОВО-ЦИНКОВЫХ РУД. ШИРОКО ПРЕДСТАВЛЕНО МАШИНОСТРОЕНИЕ И МЕТАЛЛООБРАБОТКА, А ТАКЖЕ ПИЩЕВАЯ И ТЕКСТИЛЬНАЯ ПРОМЫШЛЕННОСТЬ. РАЗВИТО КУСТАРНОЕ ПРОИЗВОДСТВО КОВРОВ, МЕТИЗОВ. СРЕДИ ВАЖНЕЙШИХ СЕЛЬСКОХОЗЯЙСТВЕННЫХ КУЛЬТУР: ПШЕНИЦА, ЯЧМЕНЬ, РИС, БОБОВЫЕ, ХЛОПЧАТНИК, САХАРНАЯ СВЕКЛА, САХАРНЫЙ ТРОСТНИК, ТАБАК, ЧАЙ, ОРЕХИ, ФИСТАШКИ. ЖИВОТНОВОДСТВО ОСНОВАНО НА РАЗВЕДЕНИИ ОВЕЦ, КОЗ, ВЕРБЛЮДОВ, КРУПНОГО РОГАТОГО СКОТА. ОРОШАЕТСЯ 7,5 МЛН ГА ЗЕМЕЛЬ.

45 % ДОХОДОВ БЮДЖЕТА ПОСТУПАЕТ ОТ ЭКСПОРТА НЕФТИ И ГАЗА, 31 % — ОТ НАЛОГОВ И СБОРОВ. В 2007 ВВП СОСТАВИЛ 852 МЛРД ДОЛЛАРОВ. РОСТ ВВП СОСТАВИЛ 5 %, В 2008 ПРОГНОЗИРУЕТСЯ РОСТ 7 %. ИНФЛЯЦИЯ СОСТАВЛЯЕТ 15,8 %.

ТЕГЕРАН

ЭКСПОРТ В 2017 ГОДУ[44] 91,99 МЛРД ДОЛЛ.: НЕФТЬ (ДО 60 % ОТ СТОИМОСТИ), ХИМИЧЕСКАЯ И НЕФТЕХИМИЧЕСКАЯ ПРОДУКЦИЯ, ФРУКТЫ И ОРЕХИ, КОВРЫ, ЦЕМЕНТ, РУДЫ МЕТАЛЛОВ.

ОСНОВНЫЕ ПОКУПАТЕЛИ В 2017 ГОДУ — КИТАЙ 27,5 %, ИНДИЯ 15,1 %, ЮЖНАЯ КОРЕЯ 11,4 %, ТУРЦИЯ 11,1 %, ИТАЛИЯ 5,7 %, ЯПОНИЯ 5,3 %.

ИМПОРТ В 2017 ГОДУ: ПРОМЫШЛЕННЫЕ ТОВАРЫ, МАШИНЫ И ОБОРУДОВАНИЕ, ПРОДУКТЫ ПИТАНИЯ И ДРУГИЕ ПОТРЕБИТЕЛЬСКИЕ ТОВАРЫ, ПРОДУКЦИЯ МЕТАЛЛУРГИИ, ОРУЖИЕ. ОБЩАЯ СТОИМОСТЬ ОЦЕНИВАЕТСЯ В 132,6 МЛРД ДОЛЛ.

ОСНОВНЫЕ ПОСТАВЩИКИ В 2017 ГОДУ — ОАЭ — 29,8 %, КИТАЙ — 12,7 %, ТУРЦИЯ — 4,4 %, ЮЖНАЯ КОРЕЯ — 4 %, ГЕРМАНИЯ — 4 %.

ИРАН ЯВЛЯЕТСЯ КЛЮЧЕВЫМ ЧЛЕНОМ ОРГАНИЗАЦИИ ЭКОНОМИЧЕСКОГО СОТРУДНИЧЕСТВА, В КОТОРУЮ ВХОДЯТ СТРАНЫ ЮГО-ЗАПАДНОЙ АЗИИ А ТАКЖЕ ЦЕНТРАЛЬНО-АЗИАТСКИЕ РЕСПУБЛИКИ БЫВШЕГО СССР. ИРАН АКТИВНО РАЗВИВАЕТ ЭКОНОМИЧЕСКИЕ СВЯЗИ СО СТРАНАМИ РЕГИОНА И СТАВИТ ЦЕЛЮ ФОРМИРОВАНИЕ ЗОНЫ СВОБОДНОЙ ТОРГОВЛИ ПО ТИПУ ЕС. РАЗВИВАЮТСЯ СВОБОДНЫЕ ТОРГОВО-ПРОМЫШЛЕННЫЕ ЗОНЫ В ЧАБАХАРЕ И НА ОСТРОВЕ КИШ.

ПО СООБЩЕНИЮ ТЕЛЕКАНАЛА «АЛЬ-АРАБИЯ», ИСЛАМСКАЯ РЕСПУБЛИКА НАХОДИТСЯ СЕЙЧАС В САМОМ ГЛУБОКОМ КРИЗИСЕ СО ВРЕМЕН ЕЁ ОБРАЗОВАНИЯ 32 ГОДА НАЗАД. ТЕГЕРАН НЕ В СОСТОЯНИИ СПРАВИТЬСЯ СО СТОЯЩИМИ ПЕРЕД СТРАНОЙ ЭКОНОМИЧЕСКИМИ ЗАДАЧАМИ. ПРИЧИНОЙ ЭТОГО СТАЛИ ПРОВАЛЬНАЯ ЭКОНОМИЧЕСКАЯ ПОЛИТИКА ПРЕЗИДЕНТА АХМАДИНЕЖАДА И ЭКОНОМИЧЕСКИЕ САНКЦИИ, НАЛОЖЕННЫЕ НА ИРАН МИРОВЫМ СООБЩЕСТВОМ

ИРАН ОБЛАДАЕТ 16 % МИРОВЫХ ЗАПАСОВ ПРИРОДНОГО ГАЗА. ОСНОВНЫЕ МЕСТОРОЖДЕНИЯ РАСПОЛОЖЕНЫ НА ШЕЛЬФЕ ПЕРСИДСКОГО ЗАЛИВА И НА СЕВЕРО-ВОСТОКЕ СТРАНЫ.

К 2010 ГОДУ ПЛАНИРУЕТСЯ ДОВЕСТИ ДОБЫЧУ ГАЗА В ИРАНЕ ДО 290 МЛРД КУБОМЕТРОВ В ГОД. В ЭТО ЖЕ ВРЕМЯ ДОЛЖЕН БЫТЬ НАЧАТ ПОЛНОМАСШТАБНЫЙ ЭКСПОРТ ГАЗА. В 2005 ГОДУ ИРАН ПОСТАВЛЯЛ ЕЖЕГОДНО 7 МЛРД КУБОМЕТРОВ ГАЗА В ТУРЦИЮ. В НАСТОЯЩЕЕ ВРЕМЯ ВЕДЁТСЯ СТРОИТЕЛЬСТВО ГАЗОПРОВОДА ОТ МЕСТОРОЖДЕНИЯ ЮЖНЫЙ ПАРС ДО ЗАВОДА ПО СЖИЖЕНИЮ ПРИРОДНОГО ГАЗА НА ОСТРОВЕ КИШ В ПЕРСИДСКОМ ЗАЛИВЕ. ОБСУЖДАЕТСЯ СТРОИТЕЛЬСТВО ГАЗОПРОВОДА ИРАН — ПАКИСТАН — ИНДИЯ. В 2005 ГОДУ БЫЛ ОТКРЫТ ГАЗОПРОВОД ИРАН — АРМЕНИЯ.

ДЛЯ РАСШИРЕНИЯ ЭКСПОРТА ГАЗА МОЖЕТ БЫТЬ ПРЕДПРИНЯТА ПОПЫТКА ВОССТАНОВИТЬ СЕТЬ ГАЗОПРОВОДОВ IGAT, В ТОМ ЧИСЛЕ IGAT-1 МОЩНОСТЬЮ 9,6 МЛРД КУБОМЕТРОВ В ГОД, ПОСТРОЕННЫЙ В 1970 ДЛЯ ОСУЩЕСТВЛЕНИЯ ПОСТАВОК ГАЗА В АРМЕНИЮ И АЗЕРБАЙДЖАН, И IGAT-2 МОЩНОСТЬЮ 27 МЛРД КУБОМЕТРОВ В ГОД, СТРОИТЕЛЬСТВО КОТОРОГО НЕ БЫЛО ЗАВЕРШЕНО В СВЯЗИ С ИСЛАМСКОЙ РЕВОЛЮЦИЕЙ В 1979 ГОДУ. ОБА ГАЗОПРОВОДА ТРЕБУЮТ РЕКОНСТРУКЦИИ. ИХ РАСКОНСЕРВАЦИЯ МОЖЕТ ПОЗВОЛИТЬ ИРАНУ ПОСТАВЛЯТЬ ГАЗ ЧЕРЕЗ УКРАИНУ В ЕС. В КАЧЕСТВЕ АЛЬТЕРНАТИВЫ РАССМАТРИВАЕТСЯ РАСШИРЕНИЕ ДЕЙСТВУЮЩЕГО ГАЗОПРОВОДА ИЗ ИРАНА В ТУРЦИЮ ДО ГРЕЦИИ.

КРУПНЕЙШИЙ ИМПОРТЁР ИРАНСКОГО ГАЗА — ТУРЦИЯ. В 2017 ГОДУ ОБЪЁМ ПОСТАВОК СОСТАВИЛ 8,9 МЛРД КУБОМЕТРОВ[46].

В 2005 Г. В ИРАНЕ НАСЧИТЫВАЛОСЬ 132 МЛРД БАРРЕЛЕЙ ДОКАЗАННЫХ ЗАПАСОВ НЕФТИ (ОКОЛО 10 % ОТ МИРОВЫХ ЗАПАСОВ). ИРАН ДОБЫВАЕТ 4,2 МЛН БАРРЕЛЕЙ В СУТКИ, ИЗ НИХ ЭКСПОРТИРУЕТСЯ ОКОЛО 2,7 МЛН БАРРЕЛЕЙ. ИРАН ЯВЛЯЛСЯ ЧЕТВЁРТЫМ ЭКСПОРТЁРОМ НЕФТИ В МИРЕ (ВТОРЫМ В ОПЕК), А ТАКЖЕ КРУПНЕЙШИМ ПОСТАВЩИКОМ НЕФТИ В КИТАЙ.

СОГЛАСНО ИРАНСКОЙ КОНСТИТУЦИИ, ЗАПРЕЩАЕТСЯ ПРОДАЖА ИНОСТРАННЫМ КОМПАНИЯМ АКЦИЙ НАЦИОНАЛЬНЫХ НЕФТЕДОБЫВАЮЩИХ ПРЕДПРИЯТИЙ ИЛИ ПРЕДОСТАВЛЕНИЕ ИМ КОНЦЕССИЙ НА ДОБЫЧУ НЕФТИ. РАЗРАБОТКУ НЕФТЯНЫХ МЕСТОРОЖДЕНИЙ ВЕДЁТ ГОСУДАРСТВЕННАЯ ИРАНСКАЯ НАЦИОНАЛЬНАЯ НЕФТЯНАЯ КОМПАНИЯ (ИННК). С КОНЦА 1990-Х, ОДНАКО, В НЕФТЯНУЮ ОТРАСЛЬ ПРИШЛИ ИНОСТРАННЫЕ ИНВЕТОРЫ (ФРАНЦУЗСКИЕ TOTAL И ELF AQUITAINE, МАЛАЙЗИЙСКАЯ PETRONAS, ИТАЛЬЯНСКАЯ ENI, КИТАЙСКАЯ НАЦИОНАЛЬНАЯ НЕФТЯНАЯ КОМПАНИЯ, А ТАКЖЕ БЕЛОРУССКИЙ «БЕЛНЕФТЕХИМ»), КОТОРЫЕ ПО КОМПЕНСАЦИОННЫМ КОНТРАКТАМ ПОЛУЧАЮТ ЧАСТЬ ДОБЫТОЙ НЕФТИ, А ПО ИСТЕЧЕНИИ СРОКА КОНТРАКТА ПЕРЕДАЮТ МЕСТОРОЖДЕНИЯ ПОД КОНТРОЛЬ ИННК.

НЕСМОТРЯ НА СВОИ КОЛОССАЛЬНЫЕ ЗАПАСЫ УГЛЕВОДОРОДОВ ИРАН ИСПЫТЫВАЕТ ДЕФИЦИТ ЭЛЕКТРОЭНЕРГИИ. ИМПОРТ ЭЛЕКТРИЧЕСТВА НА 500 МЛН КИЛОВАТТ-ЧАСОВ ПРЕВЫШАЕТ ЭКСПОРТ. РАЗРАБОТАННАЯ В ЭТОЙ СВЯЗИ НАЦИОНАЛЬНАЯ ПРОГРАММА ПОДРАЗУМЕВАЕТ ДОСТИЖЕНИЕ К 2010 ГОДУ УРОВНЯ В 53 ТЫСЯЧИ МЕГАВАТТ УСТАНОВЛЕННЫХ МОЩНОСТЕЙ. ПРОГРАММА ПРЕДУСМАТРИВАЕТ РАЗВИТИЕ ГИДРОЭЛЕКТРОЭНЕРГЕТИКИ И ЯДЕРНОЙ ЭНЕРГЕТИКИ. ПЕРВАЯ ИРАНСКАЯ АТОМНАЯ ЭЛЕКТРОСТАНЦИЯ ПОСТРОЕНА В БУШЕРЕ ПРИ СОДЕЙСТВИИ РОССИИ.

14 ИЮЛЯ 2015 ГОДА ИРАН И ГРУППА ИЗ ШЕСТИ СТРАН (ПЯТЬ ПОСТОЯННЫХ ЧЛЕНОВ СОВЕТА БЕЗОПАСНОСТИ ООН — США, ФРАНЦИЯ, ВЕЛИКОБРИТАНИЯ, КИТАЙ, РФ + ГЕРМАНИЯ) ПОДПИСАЛИ СОВМЕСТНЫЙ ВСЕОБЪЕМЛЮЩИЙ ПЛАН ДЕЙСТВИЙ. ДОГОВОР СНЯЛ С ИРАНА ВВЕДЁННЫЕ РАНЕЕ ЭКОНОМИЧЕСКИЕ И ФИНАНСОВЫЕ САНКЦИИ СО СТОРОНЫ СБ ООН, США И ЕВРОСОЮЗА В ОБМЕН НА ОГРАНИЧЕНИЕ ТЕГЕРАНОМ СВОЕЙ ЯДЕРНОЙ ДЕЯТЕЛЬНОСТИ. ДОКУМЕНТ ВСТУПИЛ В СИЛУ 16 ЯНВАРЯ 2016 ГОДА. 8 МАЯ 2018 ГОДА ПРЕЗИДЕНТ США ДОНАЛЬД ТРАМП ОБЪЯВИЛ О ВЫХОДЕ США ИЗ СОВМЕСТНОГО ВСЕОБЪЕМЛЮЩЕГО ПЛАНА ДЕЙСТВИЙ (СВДП), ЗАКЛЮЧЁННОГО МЕЖДУ ИРАНОМ, СОЕДИНЁННЫМИ ШТАТАМИ, РОССИЕЙ, КИТАЕМ, ВЕЛИКОБРИТАНИЕЙ, ФРАНЦИЕЙ И ГЕРМАНИЕЙ В 2015 ГОДУ, И ПРЕДУСМАТРИВАЮЩЕГО ВЫПОЛНЕНИЕ ТЕГЕРАНОМ РЯДА ШАГОВ ПО ОГРАНИЧЕНИЮ СВОЕЙ ЯДЕРНОЙ ПРОГРАММЫ В ОБМЕН НА ОТМЕНУ САНКЦИЙ. ПОСЛЕ ОДНОСТОРОННЕГО ВЫХОДА ИЗ СВДП ТРАМП ЗАЯВИЛ О ПОЭТАПНОМ ВОЗОБНОВЛЕНИИ САНКЦИЙ, КОТОРЫЕ УЖЕ ДЕЙСТВОВАЛИ РАНЕЕ, ОДНАКО В 2015 ГОДУ ИХ ОТМЕНИЛИ. ПРЕЗИДЕНТ США ПОТРЕБОВАЛ, ЧТОБЫ КОМПАНИИ ИЗ ТРЕТЬИХ СТРАН, ВЕДУЩИЕ БИЗНЕС С ИРАНОМ, В ТЕЧЕНИЕ 60 ДНЕЙ ЗАВЕРШИЛИ ВСЕ СВОИ ДЕЛА С ИРАНСКИМИ ПАРТНЁРАМИ. ЭТОТ СРОК ИСТЁК 6 АВГУСТА 2018.

ОСНОВНЫМИ ПОТРЕБИТЕЛЯМИ ИРАНСКОЙ НЕФТИ В 2017 СТАЛИ ЕВРОПА (35.5 %) И АЗИАТСКО-ТИХООКЕАНСКИЙ РЕГИОН (64,5 %)[47]

ДИКАЯ ПРИРОДА ИРАНА БЫЛА ВПЕРВЫЕ ОПИСАНА ХАМДАЛЛАХОМ КАЗВИНИ В 14 ВЕКЕ. В 18 И 19 ВЕКАХ САМУИЛ ГМЕЛИН И ЭДУАРД МЕНЕТРИЕ ИССЛЕДОВАЛИ РАЙОН КАСПИЙСКОГО МОРЯ И ТАЛЬШСКИЕ ГОРЫ С ЦЕЛЬЮ ОПИСАНИЯ ФАУНЫ ПРИКАСПИЙСКОГО РЕГИОНА. ИХ РАБОТУ В 19 ВЕКЕ ПРОДОЛЖИЛИ ФИЛИППО ДЕ ФИЛИППИ, УИЛЬЯМ БЛАНФОРД И НИКОЛАЙ ЗАРУДНЫЙ, ИЗУЧАВШИЕ МЕСТНЫХ МЛЕКОПИТАЮЩИХ, ПТИЦ, РЕПТИЛИЙ, АМФИБИЙ И РЫБ



БОЛЕЕ ОДНОЙ ДЕСЯТОЙ ЧАСТИ ТЕРРИТОРИИ СТРАНЫ ПОКРЫТО ЛЕСАМИ. НАИБОЛЕЕ ГУСТЫЕ ЗАРОСЛИ ВСТРЕЧАЮТСЯ НА СКЛОНАХ ПРИКАСПИЙСКИХ ГОР, ПОРОСШИХ ДУБАМИ, ЯСЕНЯМИ, ВЯЗАМИ, КИПАРИСАМИ И ДРУГИМИ ДЕРЕВЬЯМИ. НА ВЛАЖНЫХ ВОЗВЫШЕННОСТЯХ РАСТУТ ЧИНАРЫ, ТОПОЛЯ, ИВЫ, ОРЕХИ, БУКИ, КЛЁНЫ И ШЕЛКОВИЦЫ. КАЖДУЮ ВЕСНУ НА СУХОЙ БЕСПЛОДНОЙ ЗЕМЛЕ ВЫРАСТАЮТ ДИКИЕ КУСТАРНИКИ, КОТОРЫЕ ИСЧЕЗАЮТ ЛЕТОМ. ПО ДАННЫМ ФАО, В ИРАНЕ СУЩЕСТВУЕТ ШЕСТЬ ОСНОВНЫХ ТИПОВ ЛЕСОВ[3]:

СЕВЕРНЫЕ ПРИКАСПИЙСКИЕ ЛЕСА (33 000 КМ);
МОЖЖЕВЕЛЬНИКОВЫЕ ГОРНЫЕ ЛЕСА СЕВЕРО-ВОСТОКА (13 000 КМ);
ФИСТАШКОВЫЕ ЛЕСА ЮГО-ВОСТОКА (26 000 КМ);
ДУБОВЫЕ ЛЕСА ЦЕНТРАЛЬНЫХ И ЗАПАДНЫХ РАЙОНОВ (100 000 КМ);
КУСТАРНИКИ ДЕШТЕ-КЕВИР ЦЕНТРА И СЕВЕРО-ВОСТОКА СТРАНЫ (10 000 КМ);
СУБТРОПИЧЕСКИЕ ЛЕСА ЮЖНОГО БЕРЕГА (5 000 КМ).



БОЛОТНЫЙ КРОКОДИЛ, ИЛИ МАГЕР (ЛАТ. *CROCODYLUS PALUSTRIS*) — ПРЕСМЫКАЮЩЕЕСЯ ИЗ СЕМЕЙСТВА НАСТОЯЩИХ КРОКОДИЛОВ, ОБИТАЮЩЕЕ В ИНДОСТАНЕ И ПРИЛЕГАЮЩИХ СТРАНАХ, ТАКИХ КАК ПАКИСТАН (ГДЕ БОЛОТНЫЙ КРОКОДИЛ ЯВЛЯЕТСЯ НАЦИОНАЛЬНОЙ РЕПТИЛИЕЙ). ЭТО ОДИН ИЗ ТРЁХ ОБИТАЮЩИХ В ИНДИИ КРОКОДИЛОВ, ВКЛЮЧАЮЩИХ ТАКЖЕ ГАВИАЛА И ГРЕБНИСТОГО КРОКОДИЛА.






ДЕЛЬФЬИНЫ — ВОДНЫЕ МЛЕКОПИТАЮЩИЕ ОТРЯДА КИТООБРАЗНЫХ, ПРИНАДЛЕЖАЩИЕ ЛИБО К СЕМЕЙСТВУ ДЕЛЬФИНОВЫХ (DELPHINIDAE) — МОРСКИЕ, ЛИБО К НАДСЕМЕЙСТВУ РЕЧНЫХ ДЕЛЬФИНОВ (PLATANISTOIDEA) — ПРЕСНОВОДНЫЕ.

ВИДЫ СЕМЕЙСТВА ДЕЛЬФИНОВЫХ (DELPHINIDAE) ОБИТАЮТ ВО ВСЕХ ОТКРЫТЫХ МОРЯХ И ИНОГДА ЗАХОДЯТ В УСТЬЯ КРУПНЫХ РЕК. ПРЕДСТАВИТЕЛИ СЕМЕЙСТВА ПРЕСНОВОДНЫХ, ИЛИ РЕЧНЫХ, ДЕЛЬФИНОВ (PLATANISTODEA) ИМЕЮТ ГОРАЗДО БОЛЕЕ ОГРАНИЧЕННОЕ РАСПРОСТРАНЕНИЕ. БОЛЬШЕЙ ЧАСТЬЮ ОНИ НАСЕЛЯЮТ ВНУТРЕННИЕ ПРЕСНЫЕ ВОДОЁМЫ, ХОТЯ НЕКОТОРЫЕ ИЗ НИХ МОГУТ ПРОНИКАТЬ В СОЛОНОВАТЫЕ ЭСТУАРИИ И ДАЖЕ В ПРИБРЕЖНЫЕ ЗОНЫ МОРЕЙ.





ИРАН ДОВОЛЬНО ЗАСУШЛИВАЯ СТРАНА, НО ВСЁ ЖЕ ЗДЕСЬ ПРОТЕКАЕТ НЕМАЛО КРУПНЫХ РЕК. МЕЛКИЕ ЧАСТО ПЕРЕСЫХАЮТ, А ПОТОМУ ИХ РУСЛА И УРОВЕНЬ ВОДЫ ВЕСЬМА НЕСТАБИЛЬНЫ. ОДНАКО КРУПНЫЕ РЕКИ ИРАНА ОТЛИЧАЮТСЯ СВОЕОБРАЗНОЙ ЖИВОПИСНОСТЬЮ И КОЛОРИТОМ.

КАКИЕ РЕКИ ЕСТЬ В ИРАНЕ?

НА ТЕРРИТОРИИ СТРАНЫ РАСПОЛОЖЕНО НЕСКОЛЬКО КРАСИВЫХ РЕК, КОТОРЫЕ СТОИТ УВИДЕТЬ ВО ВРЕМЯ ПУТЕШЕСТВИЯ. В ПЕРВУЮ ОЧЕРЕДЬ СТОИТ ОБРАТИТЬ ВНИМАНИЕ НА СЛЕДУЮЩИЕ:

РЕКА КАРУН. САМАЯ ПЛОНОВОДНАЯ В ИРАНЕ, А ТАКЖЕ ЕДИНСТВЕННАЯ СУДОХОДНАЯ. ДОЛГОЕ ВРЕМЯ ИМЕННО ОНА БЫЛА ГЛАВНЫМ ТРАНСПОРТНОЙ МАГИСТРАЛЬЮ В СТРАНЕ, ВПЛОТЬ ДО НАЧАЛА XX ВЕКА, КОГДА ЭТА РОЛЬ ОТОШЛА ЖЕЛЕЗНЫМ ДОРОГАМ И АВИАЛИНИЯМ. ОДНАКО ПО КАРУНУ КУРСИРУЮТ ТУРИСТИЧЕСКИЕ ЛАЙНЕРЫ, С БОРТА КОТОРЫХ МОЖНО НАСЛАДИТЬСЯ ВИДАМИ ИРАНСКОЙ ПРИРОДЫ И НЕКОТОРЫХ КРУПНЫХ ГОРОДОВ, РАСПОЛОЖЕННЫХ НА РЕКЕ.



В ИРАНЕ ОБИТАЕТ ОКОЛО 12 ТЫСЯЧ ИЗВЕСТНЫХ ВИДОВ РАСТЕНИЙ, ТАК ЧТО ЭТА СТРАНА ЯВЛЯЕТСЯ ОДНОЙ ИЗ САМЫХ БОГАТЫХ В ПЛАНЕ МНОГООБРАЗИЯ СВОЕЙ ФЛОРЫ.

БОЛЕЕ 15 % ОБИТАЮЩИХ В ИРАНЕ РАСТЕНИЙ ЯВЛЯЮТСЯ УНИКАЛЬНЫМИ ДЛЯ ЭТОЙ СТРАНЫ, Т.Е. НИГДЕ БОЛЬШЕ В МИРЕ НЕ ВСТРЕЧАЮТСЯ. ОДНИМ ИЗ САМЫХ ЦЕННЫХ ВИДОВ РАСТЕНИЙ, ПОДВЕРГАЮЩИХСЯ ОПАСНОСТИ ПОСТЕПЕННОГО ИСЧЕЗНОВЕНИЯ, ЯВЛЯЕТСЯ РЯБЧИК.

НАУЧНОЕ ЛАТИНСКОЕ РОДОВОЕ ИМЯ РЯБЧИКА FRITILLARIA ПРОИСХОДИТ ОТ ЛАТ. FRITILLUS — СТАКАН ДЛЯ ВЫБРАСЫВАНИЯ ИГРАЛЬНЫХ КОСТЕЙ, ПО ФОРМЕ ВЕНЧИКА.



ИЗ ВСЕХ ДИКОРАСТУЩИХ ЛИЛИЙ НАИБОЛЕЕ КРАСИВА И РЕДКА Л. ЛЕДЕБУРА. АРЕАЛ ЕЕ ОГРАНИЧЕН: ГОРЫ ТАЛЫША В АЗЕРБАЙДЖАНЕ И ГОРНЫЙ ХРЕБЕТ АЛЬБОРЗ В ИРАНЕ, ГДЕ ОНА ИЗРЕДКА ВСТРЕЧАЕТСЯ В ЛЕСАХ И НА ВЫРУБКАХ НА ВЫСОТЕ 1000—1500 М НАД УРОВНЕМ МОРЯ. МАЛО ЗНАКОМА ОНА И ЦВЕТОВОДАМ.

РАСТЕНИЕ НЕ ПРЕВЫШАЕТ 70—90 СМ В ВЫСОТУ, ОБРАЗУЕТ 1—3 ЗЕЛЕНОВАТО-БЕЛЫХ, С СИРЕНЕВЫМИ КРАПИНКАМИ АРОМАТНЫХ ЦВЕТКА, ОКОЛО 7 СМ В ДИАМЕТРЕ. В КУЛЬТУРЕ ПРИ ХОРОШЕМ УХОДЕ БЫВАЕТ ДО 6 ЦВЕТКОВ. НЕДОСТАТКОМ ЭТОГО ВИДА, КАК И ВСЕХ КАВКАЗСКИХ ЛИЛИЙ, ЯВЛЯЕТСЯ ЗНАЧИТЕЛЬНАЯ ВОСПРИИМЧИВОСТЬ К СЕРОЙ ГНИЛИ (БОТРИТИСУ). ЗАЦВЕТАЕТ ОБЫЧНО 20—25 ИЮНЯ, ИНОГДА ПОЗЖЕ. ЦВЕТЕТ, КАК ПРАВИЛО, В ТЕЧЕНИЕ ДВУХ НЕДЕЛЬ. СЕМЕНА СОЗРЕВАЮТ В СЕНТЯБРЕ.



РЯБЧИКИ — МНОГОЛЕТНИЕ РАСТЕНИЯ, ПЕРЕЗИМОВЫВАЮЩИЕ И ОТЧАСТИ РАЗМНОЖАЮЩИЕСЯ ПРИ ПОСРЕДСТВЕ ПОДЗЕМНЫХ ЛУКОВИЦ. ЛУКОВИЦА СОСТОИТ ИЗ НЕСКОЛЬКИХ (ДВУХ—ЧЕТЫРЁХ—ШЕСТИ И БОЛЬШЕГО ЧИСЛА) МЯСИСТЫХ ШИРОКИХ ЧЕШУЕК, У НЕКОТОРЫХ ВИДОВ НЕСРОСШИХСЯ (ПОЛУТУНИКАТНЫЕ ЛУКОВИЦЫ), У ИНЫХ — СРОСШИХСЯ ЦЕЛИКОМ ИЛИ НАПОЛОВИНУ (ТУНИКАТНЫЕ); НЕКОТОРЫЕ ИЗ ЧЕШУЕК НЕСУТ В СВОЕЙ ПАЗУХЕ ПОЧКИ, РАЗВИВАЮЩИЕСЯ В НОВЫЕ ЛУКОВИЦЫ. РЯБЧИКИ — ТИПИЧНЫЕ ЭФЕМЕРОИДЫ. ЛУКОВИЦЫ ИХ ЕЖЕГОДНО ВОЗОБНОВЛЯЮТСЯ, СОСТАВЛЕННЫ НИЗОВЫМИ ЧЕШУЯМИ, ПОКРОВНЫХ ЧЕШУЙ ОБЫЧНО НЕ ИМЕЮТ. У НЕКОТОРЫХ ПРЕДСТАВИТЕЛЕЙ РОДА ЛУКОВИЦЫ ЧЕРЕПИТЧАТЫЕ, РЫХЛЫЕ, С МНОГОЧИСЛЕННЫМИ МЕЛКИМИ ЧЕШУЯМИ; У РЯБЧИКА КАМЧАТСКОГО И ДРУГИХ ЛЕСНЫХ ВОСТОЧНОАЗИАТСКИХ ВИДОВ ЧЕШУИ СИЛЬНО ВЗДУТЫЕ И ПОХОЖИ НА ЗЁРНА РИСА. ОНИ ЛЕГКО ОТДЕЛЯЮТСЯ ОТ ДОНЦА И УКОРЕНЯЮТСЯ. ЭТИМ ОНИ ПОХОЖИ НА ЛУКОВИЧКИ-ДЕТКИ.

