


Определите тему урока.

Наша страна Россия – самая большая в мире, её площадь составляет более 17 млн. км², она занимает значительные территории в двух частях света - Европе и Азии.

Её омывают моря трёх океанов – Тихого, Атлантического и Северного Ледовитого.

Несколько поколений отечественных землепроходцев и путешественников посвятило свою жизнь исследованию территории России и других стран.

ОТКРЫТИЯ РУССКИХ ПУТЕШЕСТВЕННИКОВ



На уроке нам предстоит...

- Узнать...
- Познакомиться...
- Выяснить...
- Мы будем работать с ...



Самостоятельная работа в группах с текстом и картами учебника

ГРУППА №1.

ОТКРЫТИЕ И ОСВОЕНИЕ СЕВЕРА НОВГОРОДЦАМИ И ПОМОРАМИ.


- Задания:
- Прочитайте текст учебника на с 35, §7, пункт 1.
- Выясните, когда и какие территории освоили и исследовали новгородцы.
- Узнайте, кто такие поморы и где они плавали.
- На фрагменте карты найдите все географические объекты, указанные в тексте курсивом.
- Подумайте, какими качествами, чертами характера обладали путешественники – новгородцы и поморы. Почему вы так думаете?

ГРУППА №2.

«ХОЖДЕНИЕ ЗА ТРИ МОРЯ».


Задания:

- Прочитайте текст учебника на с 35, §7, пункт 2.
- Узнайте, кто, когда и куда совершил это путешествие.
- Выясните, о чём говорится в книге «Хождение за три моря».
- Рассмотрите рис. 29 на с 35., выполните задание к рисунку.
- Подумайте, какими качествами, чертами характера обладал путешественник Афанасий Никитин. Почему вы так думаете?




1. ОТКРЫТИЕ И ОСВОЕНИЕ СЕВЕРА НОВГОРОДЦАМИ

2. «ХОЖДЕНИЕ ЗА ТРИ МОРЯ»



АФАНАСИЙ НИКИТИН В ИНДИИ

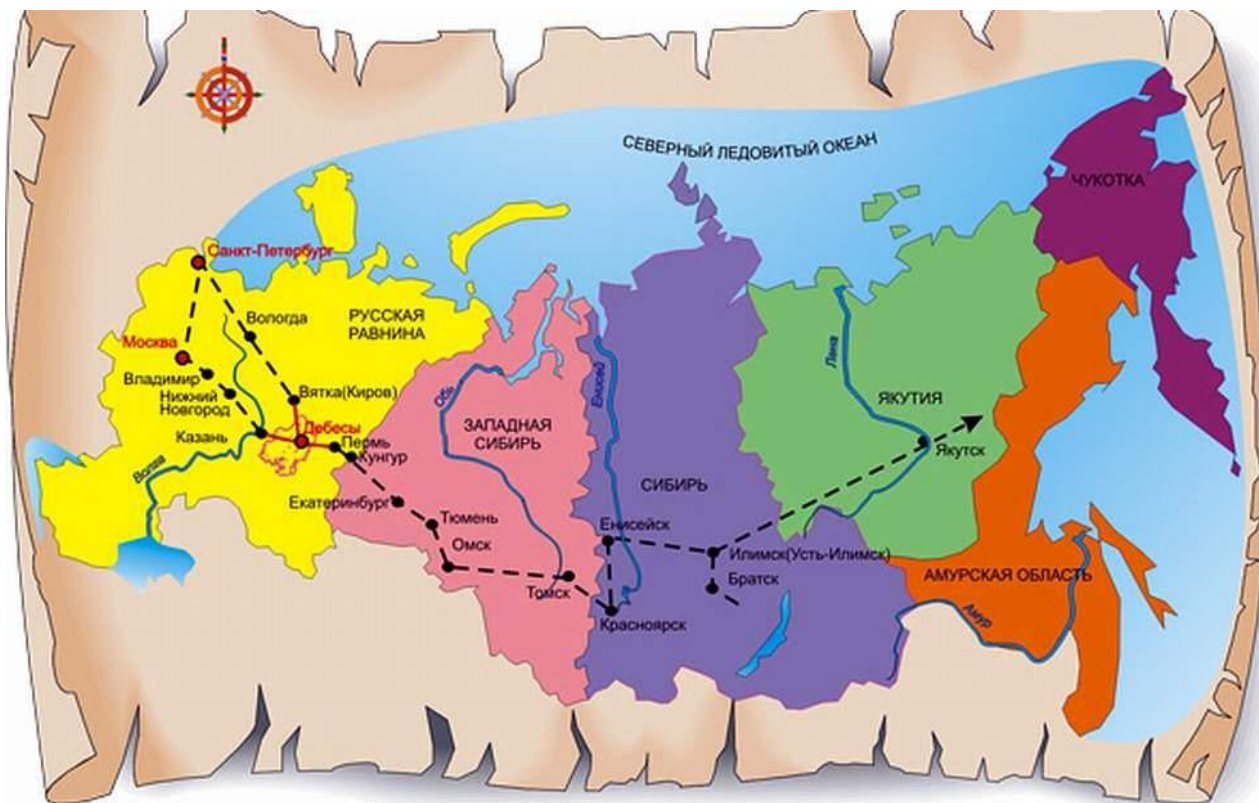


АФАНАСИЙ НИКИТИН В ИНДИИ



3. ОСВОЕНИЕ СИБИРИ

- Название «Сибирь» появилось на карте в XIV в.
- В XV в. московские воеводы организовали большой поход в Западную Сибирь.

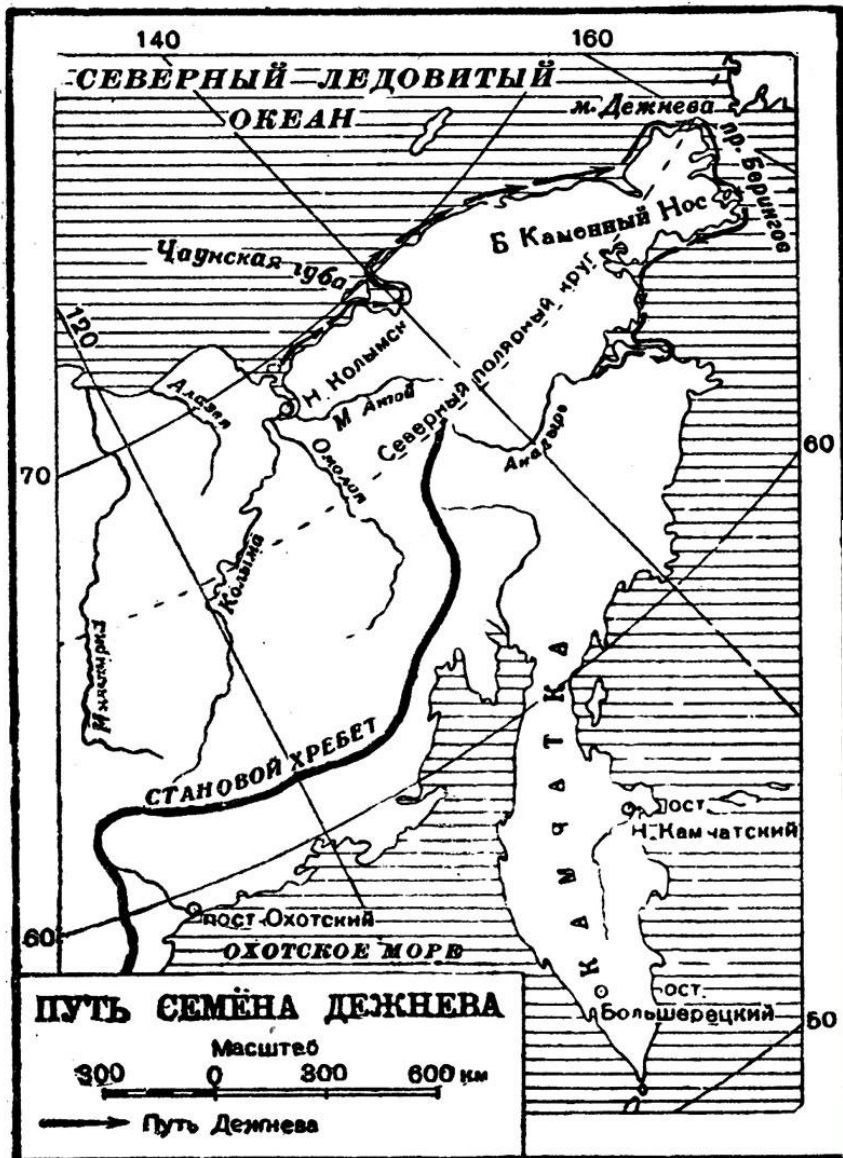


ЕРМАК ТИМОФЕЕВИЧ (АЛЕНИН)



В.И. Суриков «Покорение Сибири Ермаком» (1895 г.)


СЕМЁН ИВАНОВИЧ ДЕЖНЁВ



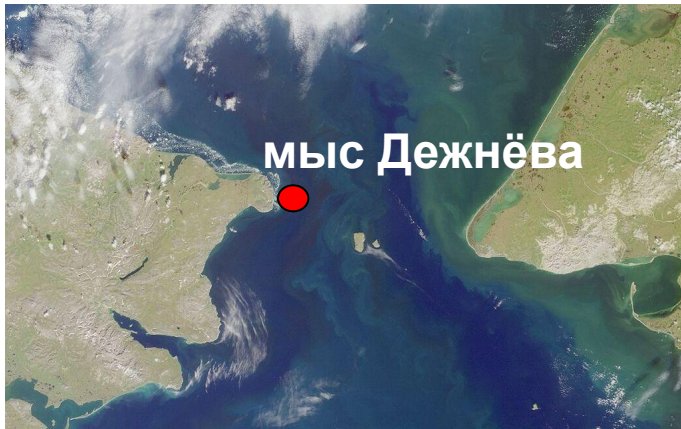
- 1648 год.
- Небольшой отряд на парусных судах.
- Три месяца.



Плавание по Северному Ледовитому океану было очень трудным... Почему?



СЕМЁН ИВАНОВИЧ ДЕЖНЁВ



- Экспедиция С. Дежнёва доказала, что Евразия и Америка не соединены между собой, и открыла пролив между Азией и Северной Америкой.
- В честь того дальнего плавания Большой Чукотский нос зовётся ныне мысом Дежнёва, там установлен памятник знаменитому казаку.

ПЛАВАНИЯ ВИТУСА БЕРИНГА И АЛЕКСЕЯ ИЛЬИЧА ЧИРИКОВА



Индивидуальное задание по карте учебника (рис. 31, с 37)

По карте составьте рассказы:

I вариант. О Первой Камчатской экспедиции.

II вариант. О Второй Камчатской экспедиции.

ПРОВЕРЬ СЕБЯ!

- Первыми исследователями севера Европы и Азии были...
- Один из первых европейцев, посетивших Индию – купец...
- Открыл пролив между Азией и Америкой...
- Открыли северо-западные берега Америки...

- новгородцы и поморы.
- Афанасий Никитин.
- Семён Дежнёв.
- Витус Беринг и Алексей Чириков.

РЕФЛЕКСИЯ

- Я узнал...
- Я научился...
- Я хотел бы узнать...
- На уроке я работал...
- Я заслуживаю оценку... и т.д.



ДОМАШНЕЕ ЗАДАНИЕ:

- §7 читать.
- Принести цветные карандаши на урок!!!

