

Природные
каркасы.
Валитов Р.Г.


Колосовски й район



Изученность гидросетей Колосовского района

Районы	Притоки рек 3-го порядка	Притоки рек 4-го и др. порядков
Колосовский Площадь - 4 752,9 Количество малых водосборов с ручьями - 1358	Оша	Егитка, Чебаклинка

Гидросеть Колосовско го района



Таскатлинские ручьи



Крайчиковские ручьи



Колосовские ручьи



Бражниковские ручьи



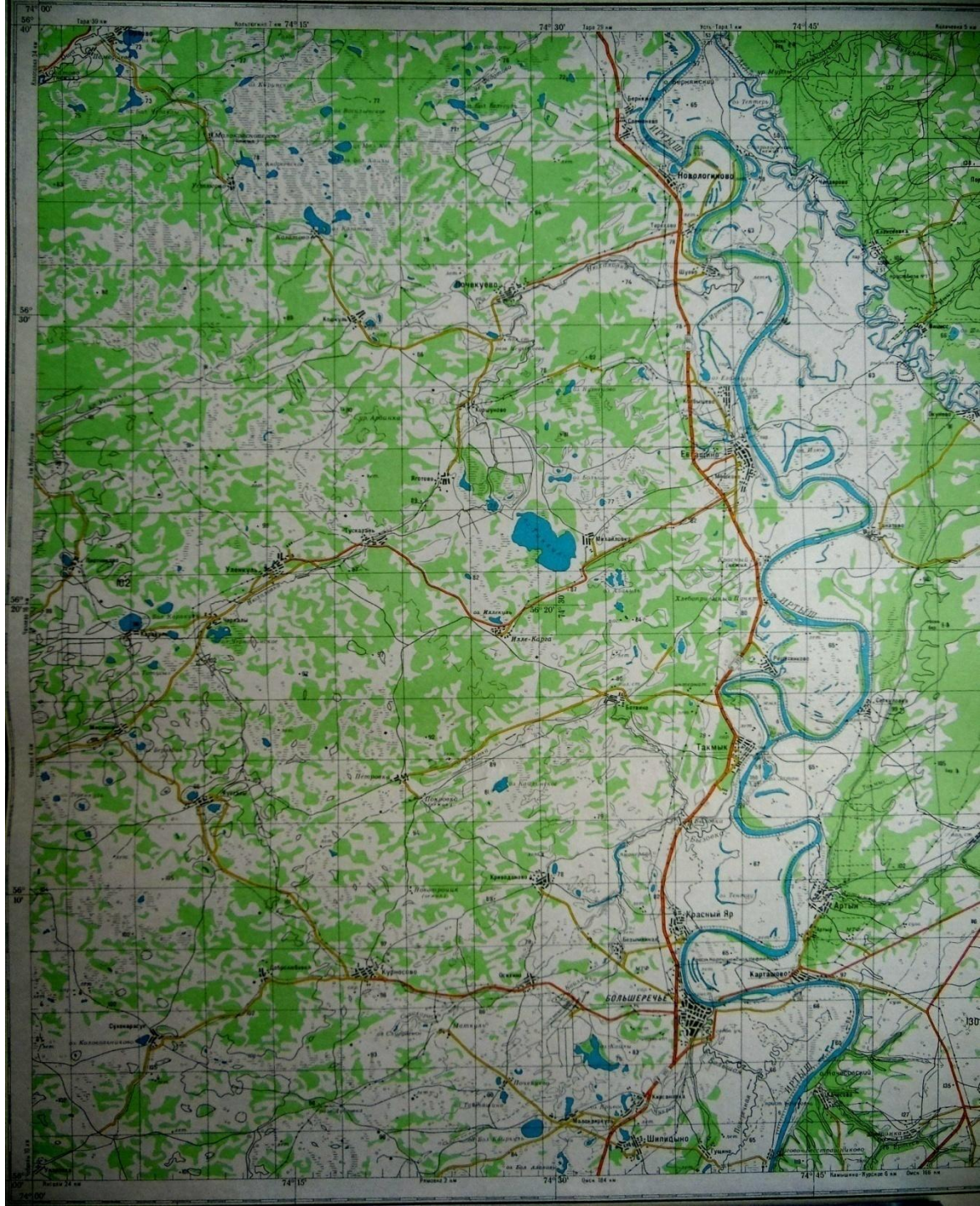
Большереченский район



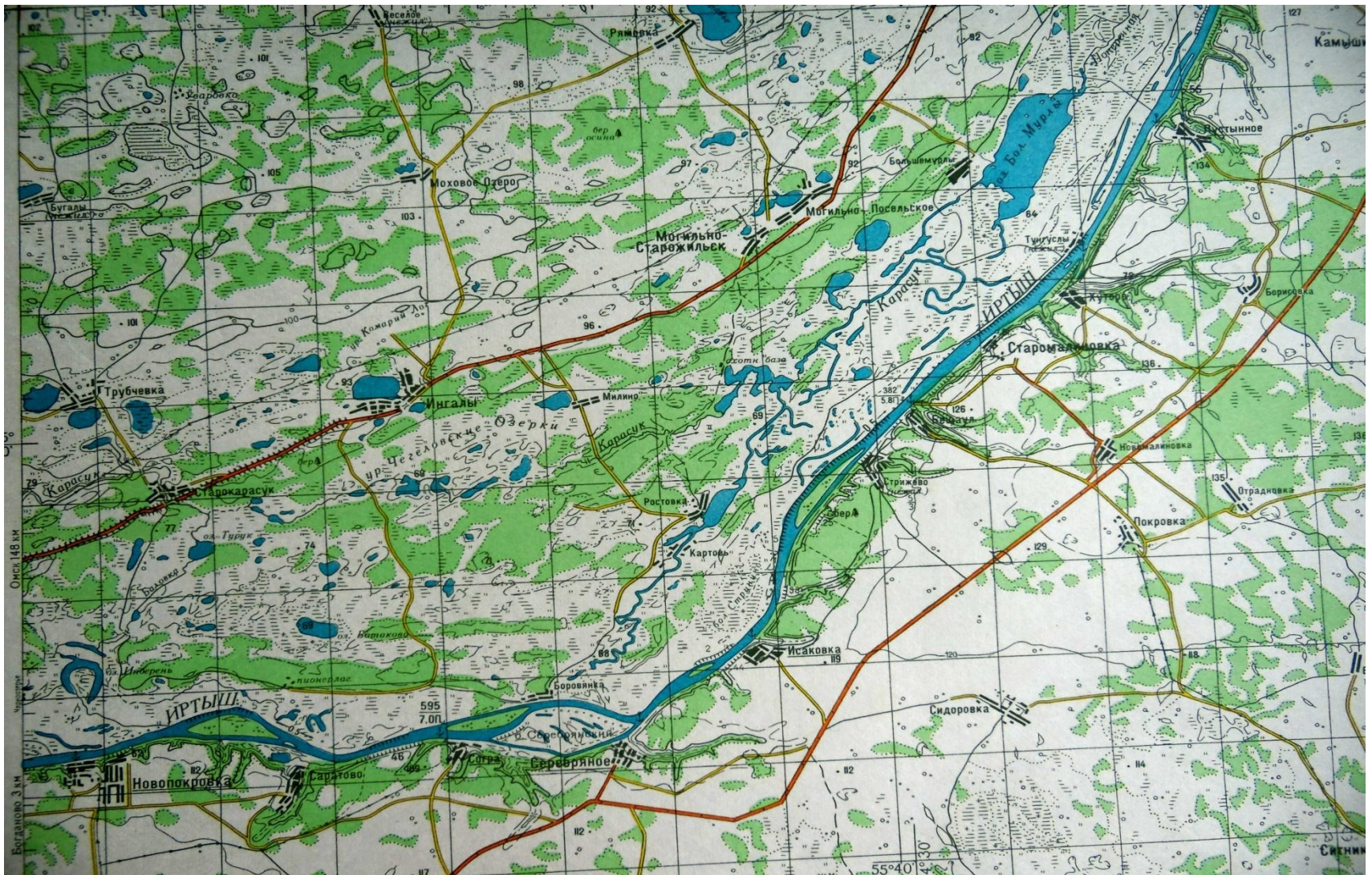
Изученность гидросетей Большереченского района

Районы	Основная река 2-го порядка	Притоки рек 3-го порядка	Притоки рек 4-го и др. порядков
<p>Большереченский</p> <p>Площадь - 4 332 кв. км</p> <p>Количество малых водосборов с ручьями -1237,7</p>	<p>Р. Иртыш</p>	<p>Нюхаловка</p>	
		<p>Бызовка</p>	<p>Сухокарасук</p>
		<p>Карасук – Поперечная - Большая</p>	<p>Ингалы, Баловка, Картовь, Чукрес,</p>

Гидросеть северной части Большереческого района



Гидросеть южной части Большереченского района



Река Бызовка с притоком Сухокарасук



Речка Нюхоловка



Муромцевский район



Изученность гидросетей Муромцевского района

Районы	Основная река 2-го порядка	Притоки рек 3-го порядка	Притоки рек 4-го и др. порядков
Муромцевский Площадь - 6 660,8 кв. км Количество малых водосборов с ручьями -1903,1	р. Иртыш	Тара	Инцисс (Кавазынка), Бергамак (Веткула, Черная, Б. Станинка, Ириска, Израк), Настасова, Сюткес, Шайтанка, Курневка, Кайласка, Мордовская, Нижняя Тунгуска, Верхняя Тунгуска и др.
		Сеткуловка	
		Такмыс	
		Артынка	
		Камышинский	

Муромцевски й район

