






Субрегионы Африки

- 5 - Сьерра-Леоне
- 6 - Либерия
- 7 - Того
- 8 - Бенин
- 9 - Экваториальная Гвинея
- 10 - Сан-Томе и Принсипи
- 11 - Лесото
- 12 - Свазиленд
- 13 - Малави
- 14 - Маврикий
- 15 - Бурунди
- 16 - Руанда
- 17 - Джибути
- 18 - Эритрея

Деление Африки по М.Б. Горнунгу:

-  Северная Африка
-  Западная Африка
-  Центральная Африка
-  Восточная Африка
-  Южная Африка



Кузьменко Любовь Николаевна,
учитель географии,
МОУ «Гимназия №12
Краснооктябрьского района
Волгограда».
Урок географии. 11 класс.

Выберите верные утверждения:

- Самая крупная страна Африки – Судан
- В регионе только два государства с монархической формой правления, остальные – республики
- На континенте самое большое количество стран, не имеющих выхода к морю – 15
- В регионе добывается около 1/3 золота, алмазов, марганца от мировой добычи
- Африка выделяется в мире высокими темпами естественного прироста
- По уровню и темпам урбанизации Африка опережает все регионы
- Для отраслевой структуры характерна однобокость развития экономики
- Только одна страна имеет федеративное устройство
- Главные отрасли хозяйства – горнодобывающая промышленность и сельское хозяйство.

Выберите верные утверждения:

- Самая крупная страна Африки – Судан
- В регионе только два государства с монархической формой правления, остальные – республики
- На континенте самое большое количество стран, не имеющих выхода к морю – 15
- В регионе добывается около 1/3 золота, алмазов, марганца от мировой добычи
- Африка выделяется в мире высокими темпами естественного прироста
- По уровню и темпам урбанизации Африка опережает все регионы
- Для отраслевой структуры характерна однобокость развития экономики
- Только одна страна имеет федеративное устройство
- Главные отрасли хозяйства – горнодобывающая промышленность и сельское хозяйство.






Установите соответствие:

- | • Субрегионы | Страны |
|-----------------------|------------|
| 1. Северная | а) ДРК |
| 2. Западная Африка | б) Тунис |
| 3. Центральная Африка | в) Эфиопия |
| 4. Восточная Африка | г) ЮАР |
| 5. Южная | д) Нигерия |

Субрегионы Африки

- 5 - Северная Африка
- 6 - Либерия
- 7 - Того
- 8 - Бенин
- 9 - Экваториальная Гвинея
- 10 - Сан-Томе и Принсипи
- 11 - Лесото
- 12 - Свазиленд
- 13 - Малави
- 14 - Маврикий
- 15 - Бурунди
- 16 - Руанда
- 17 - Джибути
- 18 - Эритрея

Деление Африки по М.Б. Горнунгу:

-  Северная Африка
-  Западная Африка
-  Центральная Африка
-  Восточная Африка
-  Южная Африка



Сравнительная характеристика субрегионов Африки

Показатели	Северная Африка	Тропическая Африка
1. Состав		Западная:
		Восточная:
		Центральная:
		Южная:
2. Характеристика населения		
3. Природные условия и ресурсы		
4. Характеристика хозяйства		

Северная Африка.

- Площадь около 10 млн. км²
- Население 170 млн. человек



VII - XII вв.

арабская колонизация

XII - XX вв.

колонизация
европейских государств

Северная Африка



Северная Африка объединяет страны африканского Средиземноморья — Египет, Ливия, Тунис, Алжир, Марокко, Западная Сахара, Мавритания

Промышленные районы расположены, главным образом, на побережье Средиземного моря и вблизи него (Каир, Алжир, Тунис, Рабат, Касабланка и др.). Страны этого региона относятся к числу наиболее развитых в экономическом отношении африканских государств, отличаются большей вовлеченностью в международное разделение труда.

Подавляющая часть жителей этого региона — арабы. Данный регион заселён неоднородно, и это объясняется природными условиями.

На крайнем севере имеется очень комфортная зона для проживания и ведения хозяйства, однако она представлена лишь в береговой линии, которая небольшая по ширине, но весьма длинная, так как территория имеет выход к океану (Атлантический) и двум морям (Средиземное и Красное). Поэтому здесь и сосредоточено основное население северной Африки. Южная часть региона заселена редко.




Арабские народы

Египтяне Ливийцы Алжирцы

В основном живут на севере Африки.
Говорят на арабском языке. У них смуглая кожа, тёмные волосы, узкий нос, овальное лицо.

MyShare


The complex block features a title 'Арабские народы' at the top. Below it are three orange speech bubbles containing the names 'Египтяне', 'Ливийцы', and 'Алжирцы'. Each name is paired with a photograph: an Egyptian man in a white thobe with a goat, two Libyan men in white and grey clothing, and an Algerian man in a white thobe and headscarf. At the bottom, there is a general description of Arab people in North Africa, their language, and physical characteristics. A 'MyShare' logo is also present.

Население

Крупнейшим городом Северной Африки является Каир. Его население более 9 млн человек и по этому показателю он входит в число крупнейших городов планеты. Остальные крупные города, население которых превышает 2 миллиона - это Александрия в Египте, Касабланка в Марокко и Аддис-Абеба в Эфиопии. Тем не менее, в городах проживает меньшая часть населения Северной Африки. Более 60 % североафриканцев - деревенские жители.



Территория Северной Африки засушлива и полусушлива. Единственная водная артерия региона — р. Нил. Давнишняя мечта египетских феллахов (крестьян) использовать воды Нила для орошения бесплодных пустынь осуществлена, с помощью русских сооружена высотная Асуанская плотина. В условиях дефицита пресной воды особое значение для региона приобретают подземные воды, особенно в Алжирской Сахаре и Ливийской пустыне. Из полезных ископаемых крупные месторождения нефти и газа — в Алжире, Ливии, фосфоритов — в Марокко, железная руда, марганец, свинец, цинк и т. д.



АПЕЛЬСИНЫ



Главные земледельческие культуры Северной Африки: пшеница, ячмень, кукуруза, хлопок, олива, виноград, цитрусовые, в оазисах Сахары — финиковая пальма, заслуживающая названия «царица пустыни». При обильном орошении на плодородных почвах финиковая пальма в состоянии дать до 100 кг сырых фиников, почти не уступающих по своей питательности мясу. Кроме плодов, в пищу употребляются молодые побеги пальмы. Сок ее используют для приготовления напитков. Из пальмовых волокон плетут прочные веревки, из листьев изготавливают разнообразные плетеные изделия, ими же кроют крыши. Наконец, пальмовые стволы служат опорами при строительстве жилищ. **Животноводство** представлено овцеводством (Марокко), верблюдоводством в Сахаре, Ливийской и Нубийской пустынях. Повсеместно используются ослы — неприхотливые, но выносливые животные.



Тропическая Африка

Субрегионы Африки.



- Южная Африка
- Восточная Африка
- Северная Африка
- Западная Африка
- Центральная Африка

Западная

К субрегиону Западная Африка относят более двух десятков стран, выходящих к побережью Гвинейского залива и расположенных в западной, южной и центральной частях пустыни Сахара.

Западная Африка — одна из самых контрастных и нестабильных территорий в мире. Причина этого кроется в особенностях исторического развития, социально-экономических и культурных противоречиях, а также в значительной политической и этнической раздробленности. В экономике стран субрегиона



Гана, Кот-д'Ивуар и Нигерия специализируются на выращивании *какао-бобов*, Сенегал, Нигерия и Гамбия — *арахиса*, Бенин, Того и Нигерия — *пальмовых орехов и пальмового масла*. Главными продовольственными культурами, выращиваемыми для местного потребления, являются *рис, сорго и просо*, в меньшей степени *кукуруза*.

Центральная Африка


По уровню экономического развития большинство стран Центральной Африки существенно отстают от большинства стран мира.

Наиболее благоприятная экономическая ситуация сложилась в Габоне, Камеруне и отчасти в Конго, в первую очередь благодаря разработке месторождений нефти и газа.

В остальных странах региона отсутствует даже развитая горнодобывающая промышленность.

Добыча золота и алмазов, а также производство древесины, являющиеся главными источниками дохода большинства стран субрегиона, ведутся кустарным способом.

Только в ДРК сложилась современная цветная металлургия на базе местных месторождений меди и олова.



Медный рудник в Замбии



Восточная Африка



Площадь -7,7 млн. км². Население — 194 млн. чел. Страны Восточной Африки — Судан, Эфиопия, Эритрея, Джибути, Сомали, Кения, Руанда, Уганда, Бурунди, Танзания, Малави, Замбия. Восточная Африка не относится к числу регионов, отличающихся богатством недр.

Страны этой части континента предстают как крупные производители и поставщики на мировой рынок кофе (Эфиопия, Кения, Уганда и др.), чая (Кения), сизаля и хлопка (Танзания, Уганда, Кения), кожевенного сырья (Эфиопия, Танзания и др.), живого скота (Сомали, Джибути), в данном регионе расположена 1/4 пастбищ. Для удовлетворения внутренних потребностей в странах региона выращивают просо, сорго, кукурузу, бобовые, батат и маниок. В странах Восточной Африки, как и в других регионах, есть предприятия по первичной переработке продуктов земледелия и животноводства, пищевой и легкой промышленности.



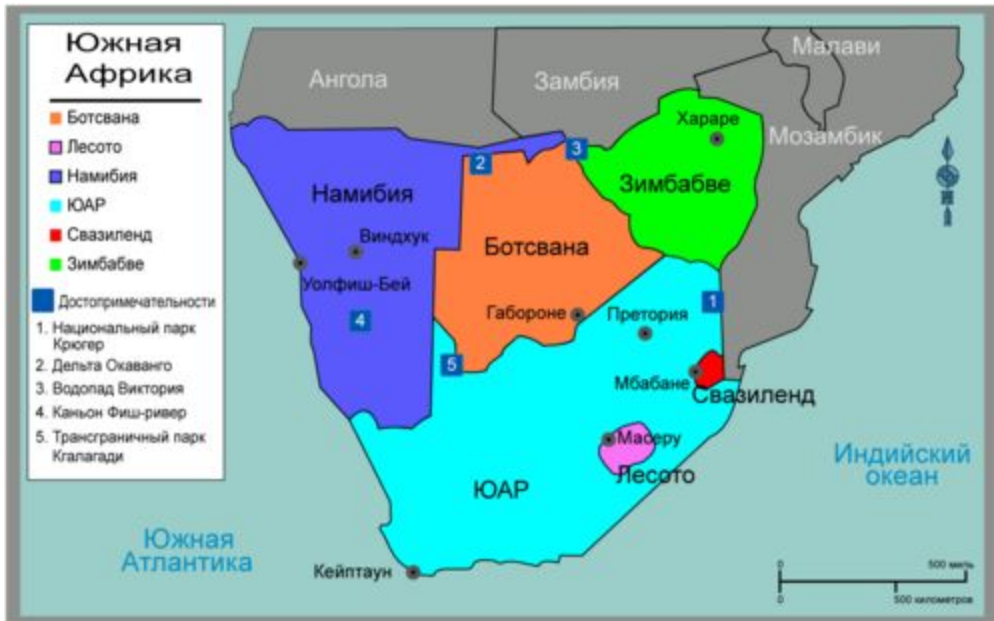
Зебу — главный объект животноводства на Мадагаскаре и в Мозамбике



Кофейная плантация



Южная Африка



Экономика в странах Южной Африки находится на более высоком уровне развития, чем в большинстве других стран, лежащих к югу от Сахары. Такое относительное экономическое благополучие обеспечивается огромным ресурсным потенциалом. Южная Африка богата запасами минерального сырья. Здесь расположены крупные месторождения алмазов, золота, платины и редких металлов, урановых и железо-марганцевых руд, различных цветных металлов (меди, олова, цинка, свинца, вольфрама и др.).





Крупные алмазы не редкость в Южной Африке