

Повторение и обобщение темы: «Азиатская Россия».



Учитель: Ангеловская Татьяна Васильевна
ОУ: МБОУ Ильинский УВК

- © Азиатская Россия простирается от Урала до Тихого океана и занимает площадь 12,8 млн. км², что составляет почти 75% территории нашей страны. Это значительно больше территории любой страны мира.
- © В Азиатской России проживает 31 млн. человек.



ГЕОГРАФИЧЕСКОЕ ПОЛОЖЕНИЕ



Россия

Европейская часть России

- ✓ Центральная,
- ✓ Северо-Западная,
- ✓ Северный Кавказ,
- ✓ Предуралье

Азиатская часть России

- ✓ Сибирь (Западная, Восточная),
- ✓ Дальний Восток (Приамурье, Приморье, Камчатка, Сахалин)



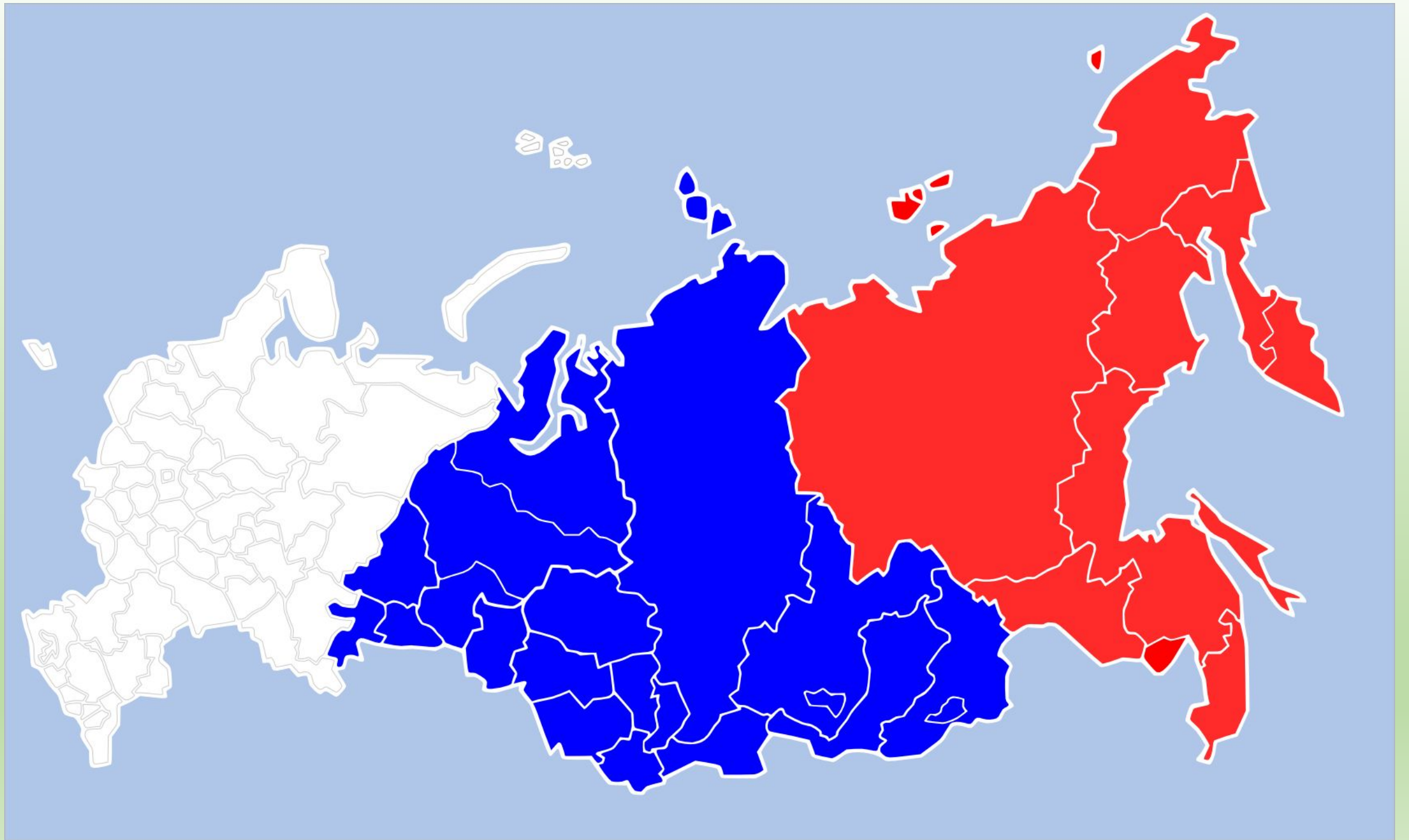
22 %

78 %

Географическое положение западной и восточной частей азиатской России существенно отличается. Северные же районы имеют много общего в природе, в проблемах экономики, в укладе жизни людей.

Эти районы получили название **Зоны Севера**.





Зона севера.

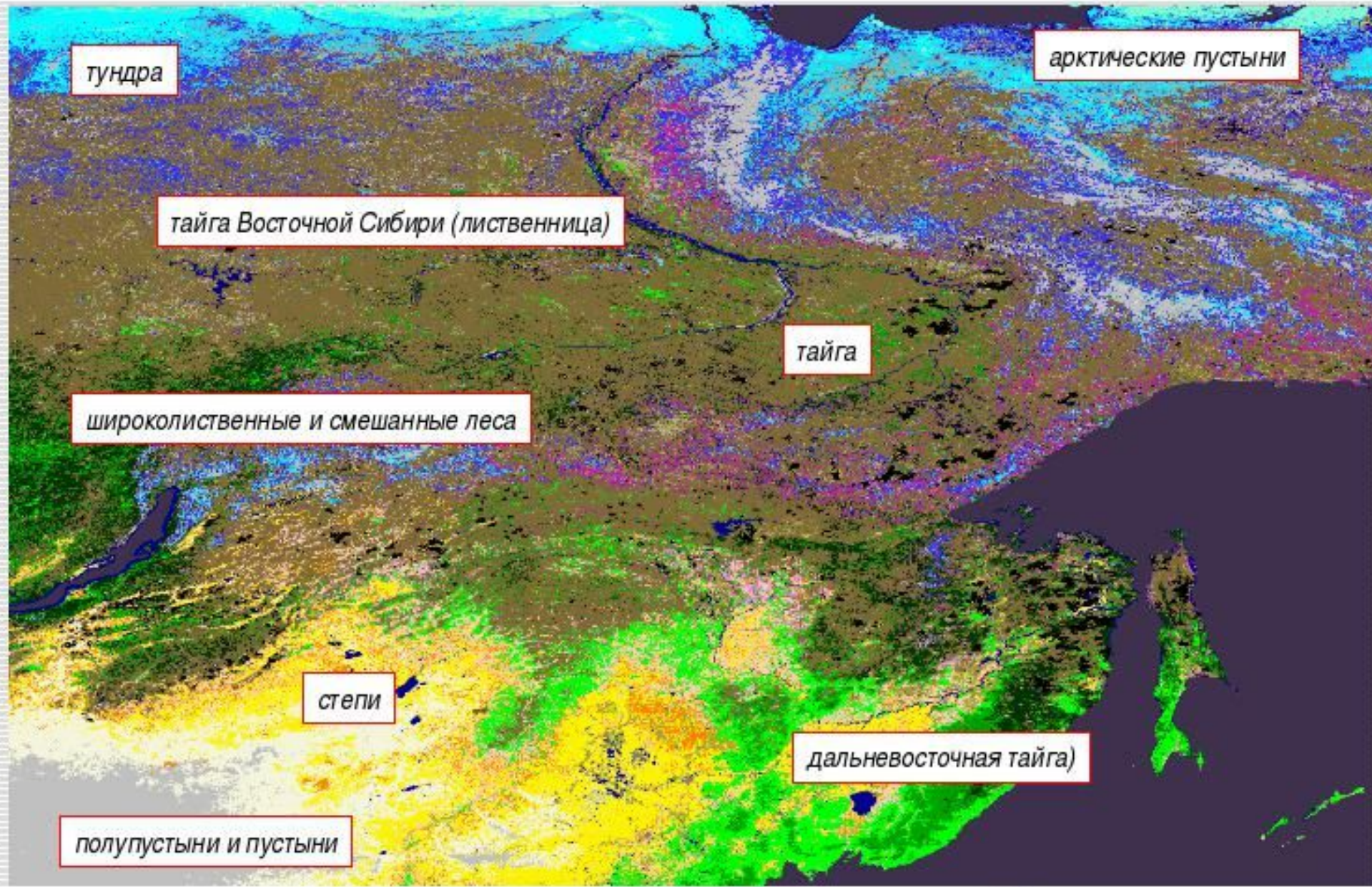
- **Ближний Север**

Природа менее сурова, районы связаны транспортом круглогодичного действия (железнодорожным) с более южными, хорошо освоенными территориями.

- **Дальний Север**

Суровая природа, отсутствие постоянно действующих транспортных путей.

3. Восточная Сибирь и Дальний Восток

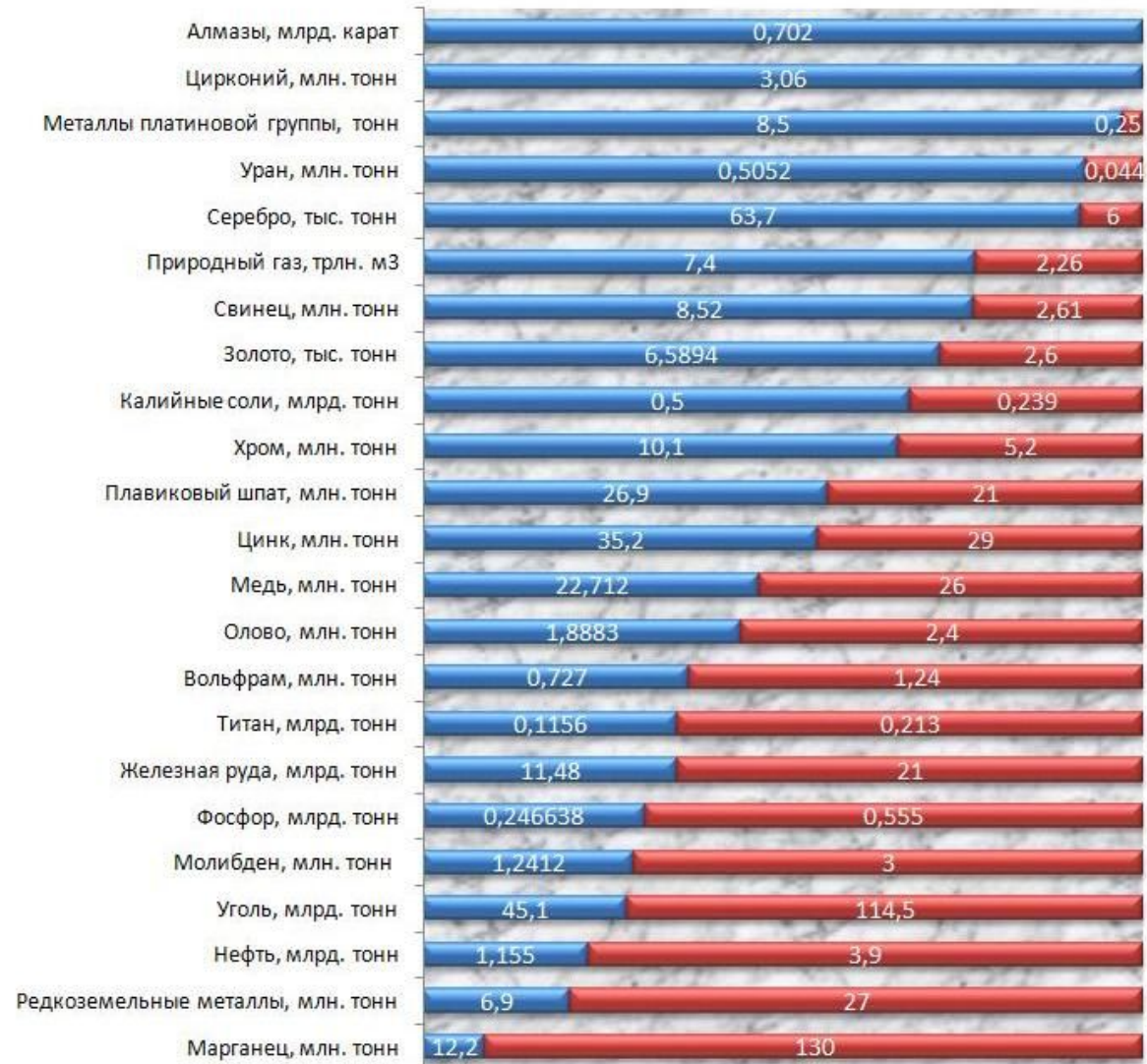


Природные ресурсы.

- © В недрах Сибири и Дальнего Востока сосредоточены **огромные запасы природных ресурсов**: 85% энергоресурсов и древесины, 75% запасов пресных вод, основная масса запасов алмазов, золота, руд цветных и редких металлов. Южная часть региона имеет достаточно пригодный для многоотраслевого сельского хозяйства климат и плодородные почвы. В морях, реках, озерах региона развит рыбный промысел, в лесах — охота.

**Сравнение балансовых запасов некоторых полезных ископаемых в
Восточной Сибири и на Дальнем Востоке (кроме Камчатки и Чукотки) и
их подтверждённых запасов в Китае (в 2008 г.)**

■ Восточная Сибирь и Дальний Восток ■ Китай



Население.

- ◎ По сравнению с другими территориями России число жителей Восточного макрорегиона невелико. Если в Европейской части страны **плотность населения** достигает 27 чел/км², то в Азиатской в 10 раз меньше (**2,5 чел/км²**). Население концентрируется на юге — вдоль трассы Транссибирской железной дороги. Здесь в отдельных районах плотность повышается иногда в десятки раз по сравнению со средним показателем.
- ◎ Выборочный характер освоения, сложные условия для ведения сельского хозяйства предопределили преобладание городского населения. В целом, в макрорегионе доля горожан составляет 73%.
- ◎ В отдельных субъектах федерации доля городского населения достигает 85-90% (Кемеровская обл., Ханты-Мансийский АО, Магаданская обл., Сахалинская обл.). В настоящее время здесь расположено 230 городов. Крупнейшими городами макрорегиона являются города-миллионеры — **Новосибирск** (третий по численности в стране) и **Омск** (седьмой по численности).

Города Азиатской части России



Якутск

250 крупнейших промышленных центров России

География рецессии.

- Снижение промышленного производства
- Нулевой рост (на уровне инфляции)
- Устойчивый промышленный рост (10-40 %)
- Интенсивный промышленный рост: 40 % и более



**Доля Сибири и Дальнего Востока в мировых запасах
некоторых видов минерального сырья (2009 г.)**

Показатель	Доля РФ в мировых запасах	Доля Сибири и Дальнего Востока в общих запасах РФ
Уголь	18%	69%
Никель	13.7%	79%
Железная руда	26.3%	18%
Медь	3.3 %	79%
Золото	12%	75%

Сибирь и Дальний Восток

Значение Сибири и Дальнего Востока для Российской Федерации	Сибирь и Дальний Восток – основная пространственная и ресурсная часть современной России, богата минеральными ресурсами, сельскохозяйственным сырьем, интеллектуальным потенциалом. От того, в каком направлении будут развиваться на этих территориях экономические, инновационные, общественно-политические и социальные процессы, станет все более зависеть место России в мировой экономике и мировой политике.
Ресурсный потенциал	В регионах Сибири и Дальнего Востока находятся крупнейшие месторождения углеводородов, угля, алмазов, крупные месторождения черных, цветных и редких металлов и других рудных и нерудных полезных ископаемых. Сибирь и Дальний Восток располагают огромным энергетическим потенциалом, включая запасы и ресурсы нефти, газа, конденсата, угля, природного урана, ресурсы гидро-, приливной, ветровой, геотермальной энергии, значительный потенциал развития сегментов машиностроения.
Проблемы социального развития	Регионы Сибири и Дальнего Востока отличаются депопуляцией и низкой экономической плотностью территории, слабо развитой транспортной, энергетической, социальной инфраструктурой.
Факторы, сдерживающие развитие	Высокая составляющая транспортных затрат при перевозке грузов и пассажиров между дальневосточными регионами и остальной частью России, экстремальные природно-климатические условия. Наличие изолированно работающих энергосистем и энергорайонов, затратность и неэффективность структуры энергоисточников. Неразвитая энергетическая и транспортная инфраструктура прямо или косвенно продолжает оставаться основным ограничителем осуществления любых видов деятельности на Дальнем Востоке и Восточной Сибири, причиной низкой конкурентоспособности произведенных продукции, товаров и услуг.

Основные качественные характеристики сценариев развития Восточной Сибири и Дальнего Востока

Показатель	Сценарий		
	«Новые возможности»	«От инерции к стагнации»	«Падение в пропасть»
Условия возникновения сценария	Позитивная динамика в мировой экономике со смещением деловой активности в АТР при активизации инновационного развития в РФ, включая комплексное освоение природных ресурсов на передовой технологической основе	Позитивная динамика в мировой экономике со смещением деловой активности в АТР, продолжение тенденций увеличения спроса на сырье и энергоносители	Негативная динамика в мировой экономике, ухудшение конъюнктуры на сырьевых и энергетических рынках
Инвестиционная привлекательность региона	Высокая	Умеренная	Привлекательные единичные инвестпроекты с высокой доходностью и высокими рисками
Население и качество жизни	Значительное улучшение демографической обстановки и повышение качества жизни в регионе	Удержание численности населения за счет федеральных программ и сохранение различий в качестве жизни между отдельными территориями	Снижение численности постоянно проживающего населения, расширение использования иностранной рабочей силы, низкое качество жизни
Институциональные преобразования	Проводятся существенные институциональные преобразования	Опора на существующее законодательство и институты развития	Спонтанные институциональные преобразования
Системный результат	Системно развивающаяся территория	Территория, нуждающаяся в постоянной поддержке федеральной власти	Спонтанно развивающаяся территория

Проблемы развития района.

- Развитие региона, обладающего такой крупной ресурсной базой, сдерживается не только суровостью климата, но и крайней удаленностью от европейской части России. Поэтому развитие транспорта — жизненно важный вопрос для макрорегиона.

Транспорт.



Развитие сельского хозяйства.



ФЕДЕРАЛЬНЫЕ ОКРУГА РОССИЙСКОЙ ФЕДЕРАЦИИ



Таблица «Восточный макрорегион»

	Западная Сибирь	Восточная Сибирь	Дальний Восток
1.ЭГП			
2. Особенности природы.			
3.Природные ресурсы			
4.Население			
4.Отрасли специализац.			
5.ТПК			
6.Проблемы			