

МИНИСТЕРСТВО ОБРАЗОВАНИЯ И НАУКИ РФ

**ФЕДЕРАЛЬНОЕ ГОСУДАРСТВЕННОЕ БЮДЖЕТНОЕ ОБРАЗОВАТЕЛЬНОЕ УЧРЕЖДЕНИЕ
ВЫСШЕГО ОБРАЗОВАНИЯ**

«НОВОСИБИРСКИЙ ГОСУДАРСТВЕННЫЙ ПЕДАГОГИЧЕСКИЙ УНИВЕРСИТЕТ»

ИНСТИТУТ ЕСТЕСТВЕННЫХ И СОЦИАЛЬНО – ЭКОНОМИЧЕСКИХ НАУК

КАФЕДРА ГЕОГРАФИИ, РЕГИОНОВЕДЕНИЯ И ТУРИЗМА

Визитная карточка объекта всемирного наследия ЮНЕСКО. Горы Сираками

Выполнил: студент 581 гр.

Попов Илья

**Проверила: канд. геогр. наук, профессор
кафедры географии, регионоведения и**

туризма

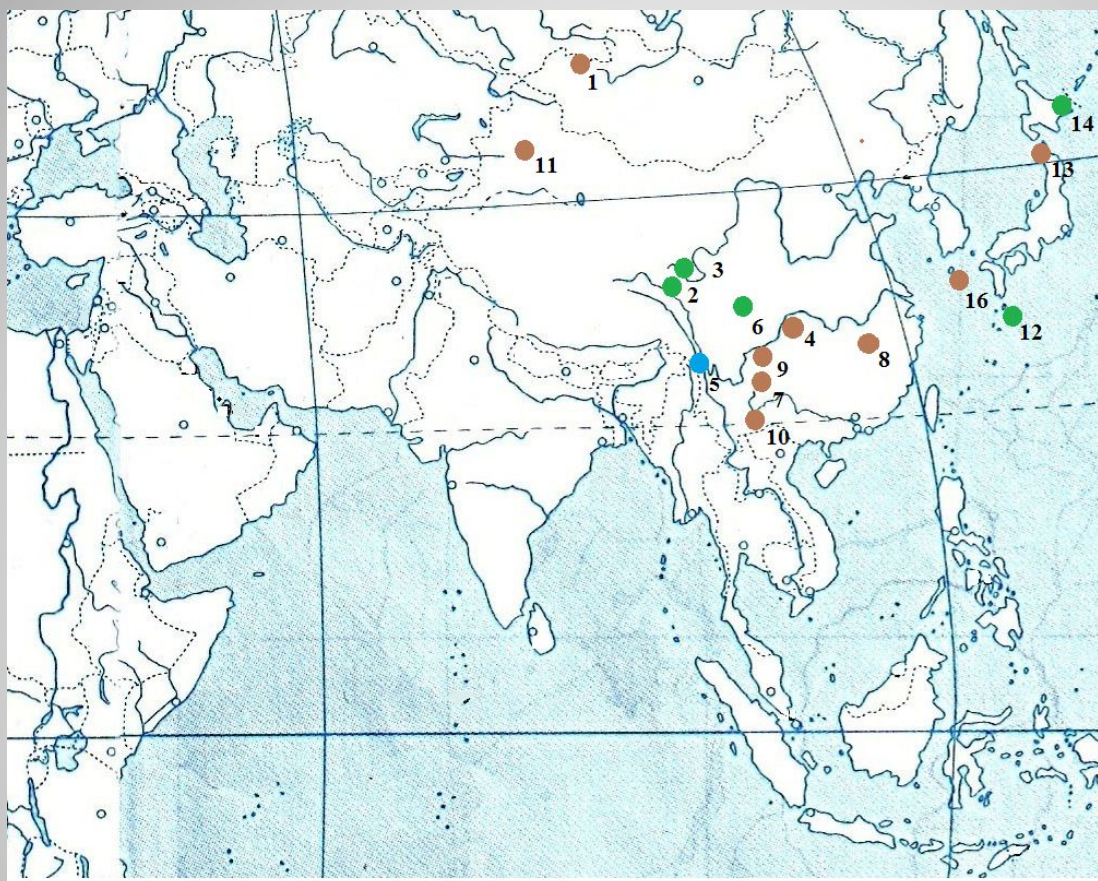
Гуляева Н.В.



| | |
|------------------|--|
| Ссылка | № 663 в списке объектов всемирного наследия (en) |
| Тип | Природный |
| Критерии | ix |
| Регион | Азия и Тихий Океан |
| Включение | 1993 (17-я сессия) |

Территория объекта Всемирного наследия до и после внесения в список ЮНЕСКО являлась заповедной территорией. В список ЮНЕСКО его включили в 1993 г. в соответствии с IX критерией.

| | |
|---------------------------|-------------------------|
| Страна | Япония |
| Площадь | 130 000 км ² |
| Высочайшая вершина | Футацумори |
| Высшая точка | 1087 м |



**Субрегион центральная
и восточная Азия.
Объекты Всемирного
наследия ЮНЕСКО.**

Условные знаки:

- объект литосферы
- объект гидросферы
- объект биосферы

Приложение: таблица 1.

*Составители: Зимонина Н.М.,
Третьяк Л.С., Попов И.А.,
Павловская И.П., Лаврентьев В.С..*

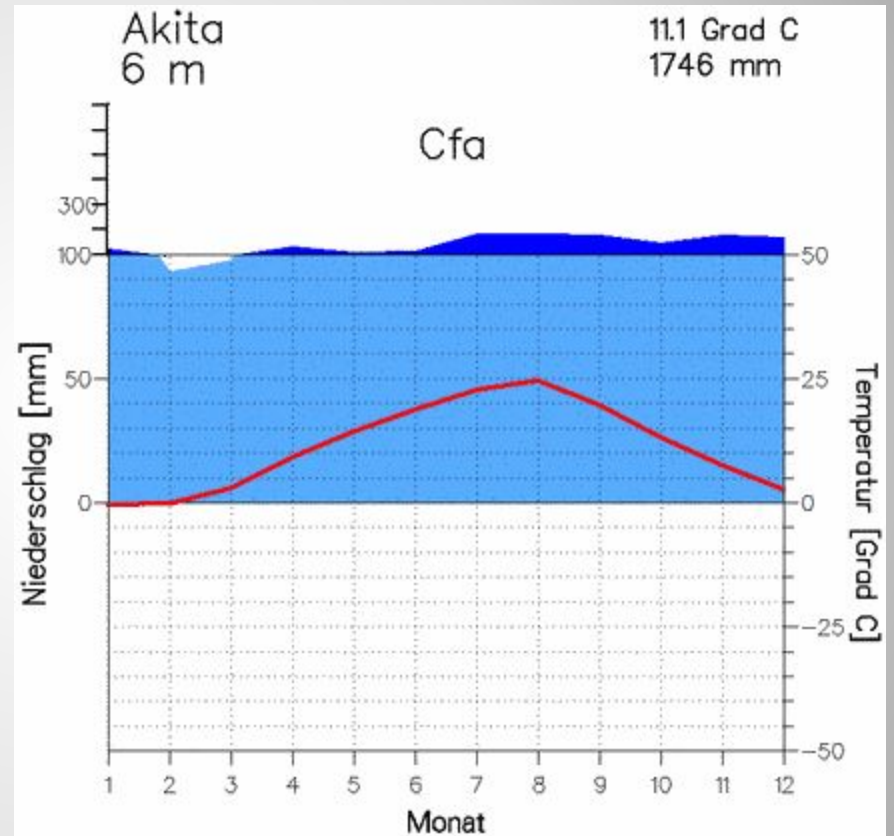
- Горы Сираками ("горные земли белого бога") - горный заповедник, объединяющий девственные лиственные (преимущественно буковые) леса на севере японского острова Хонсю площадью 1300 км², из которых 169,7 кв. км. объявлены памятником Всемирного наследия ЮНЕСКО. Рыбалка и охота в этих заповедных лесах возможна только с особого разрешения властей.




- Горы Сираками окаймляют с запада главную горную гряду северного Хонсю — вулканический хребет Оу, который нередко именуют «Японскими Альпами».



- ❖ Умеренный морской климат;
- ❖ Обильные осадки круглый год;
- ❖ Прослеживается смена сезонов.






Это единственное в Восточной Азии место, где сохранились первозданные буковые леса. Пейзаж здесь красив в любое время года: летом в реках прибывает вода и бушуют водопады, радует глаз буйная зелень лесов, осенью разнообразием цветов поражают воображение деревья, одетые в желтые, бордово-красные, золотистые и темно-зеленые наряды, зимой горы укрыты солидным слоем белого снега.

- Из животных встречаются кабаны, черные медведи, горные козлы серау, куницы, антилопы, сони и около 87 видов птиц, среди которых сойки, беркуты и черные дятлы. И только дикий кабан, которого в Японии зовут имосиси, встречается в здешних краях реже, чем в других лесных районах японских гор. Охотиться и рыбачить в заповеднике Сираками можно только с позволения властей.





Список использованных источников

- <https://ru.wikipedia.org/>
- <http://www.japanrai.com/>
- www.klimadiagramme.de/
- http://www.ru.jal.com/rul/en/guidetojapan/detail/index.html?spot_code=shirakami
- <https://www.flytourist.ru/unesco/shirakami/>
- <http://japan.geographyofrussia.com/sirakami-sanchi.html>
- <http://re-actor.net/travel/10320-shirakami-for-est.html>