

ГИДРОСФЕРА

ЗЕМЛІ

Выполнила учитель географии
МБОУСОШ№2 г.Амурска
Орлова Людмила Ивановна



Мировой океан

Моря

Заливы

Проливы

Океаны

Суша в океане

Острова

Полуострова

Архипелаги

Материки

Океан самый большой по площади



Атлантический



Тихий



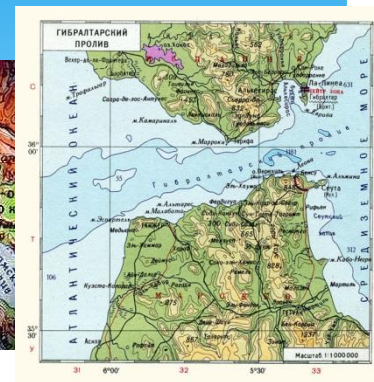
Индийский



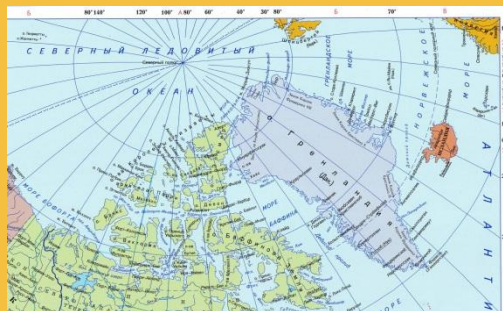

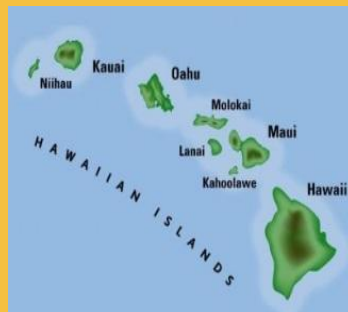
Определите внутренние моря.



Разделить части Мирового океана на группы.



☀ Суша в Океане.



Поверхностные воды



Реки

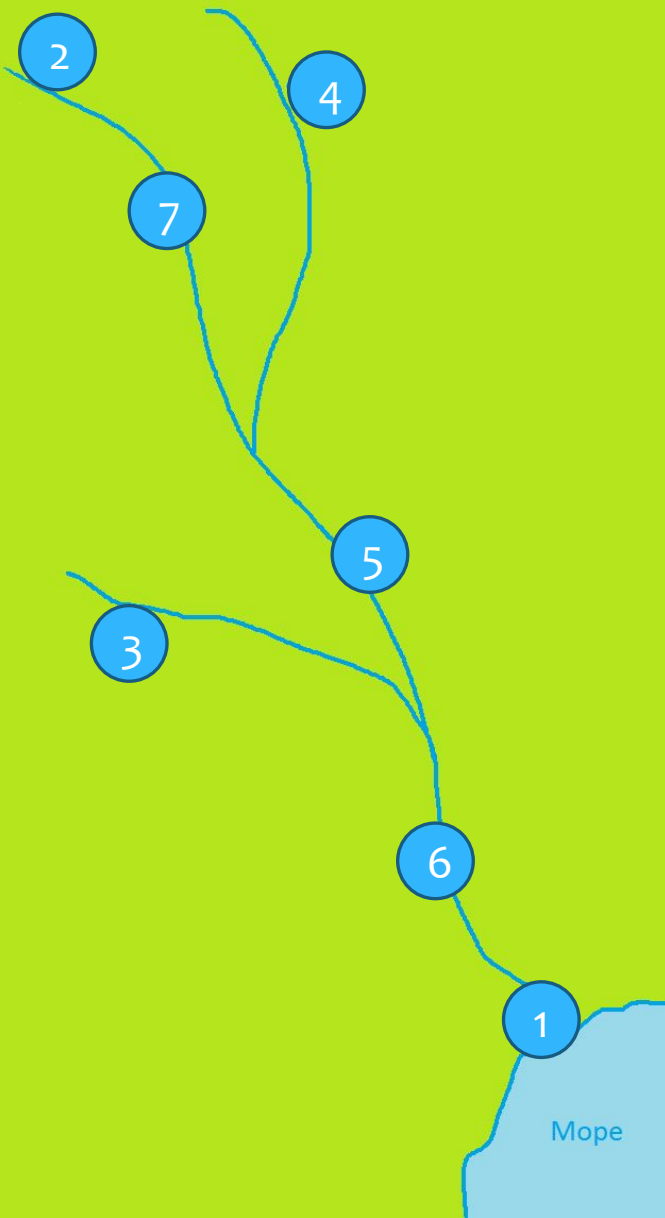
Озёра

Ледники

Болота

Подземные воды

Определить составные части реки по схеме.



Теперь посмотрите на схему реки, здесь цифрами части ее даны.

Какой цифрой обозначен исток? 2

Какой правый приток? 3

Какой левый приток 4

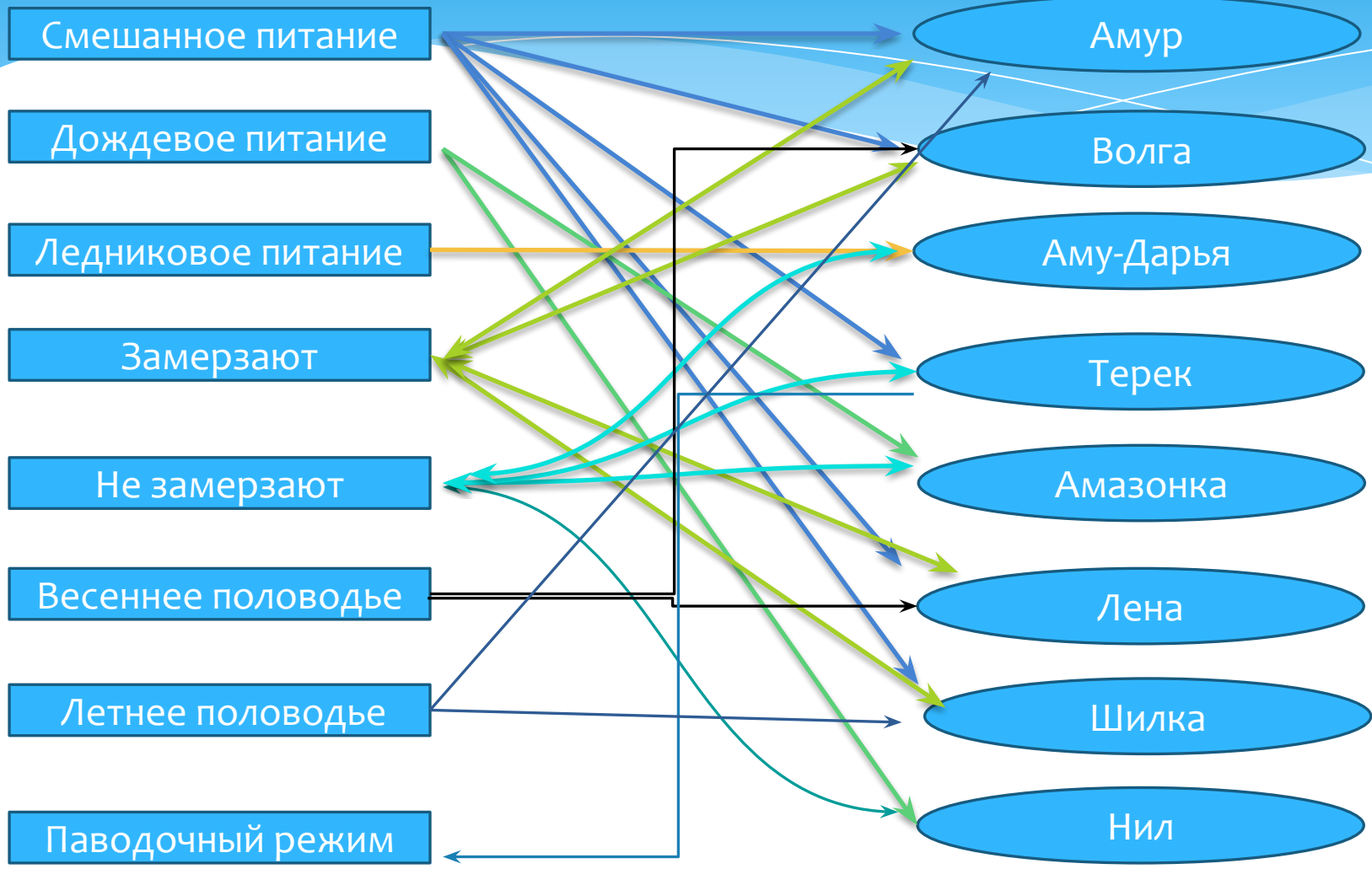
Какой цифрой устье намечено? 1

Скажите какое верхнее течение? 7

Какое нижнее течение? 6

Какой цифрой среднее течение намечено? 5

Установите соответствие



Озёра по происхождению

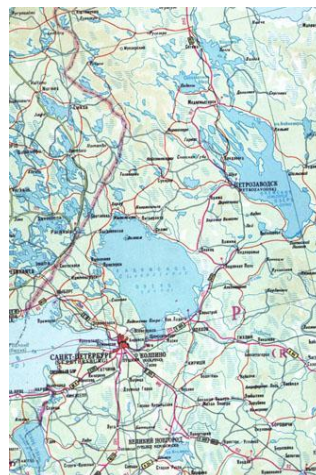

Тектоническое

Вулканическое

Запрудное

Остаточное

Ледниковое



сточные

Озёра

бессточные

Таньганьика

Каспийское

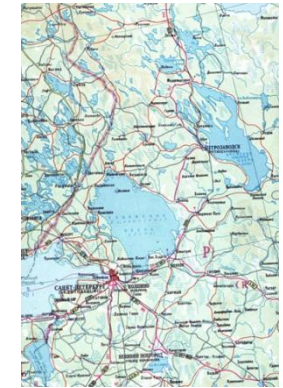
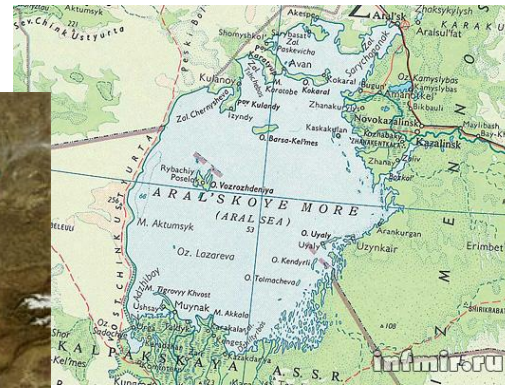
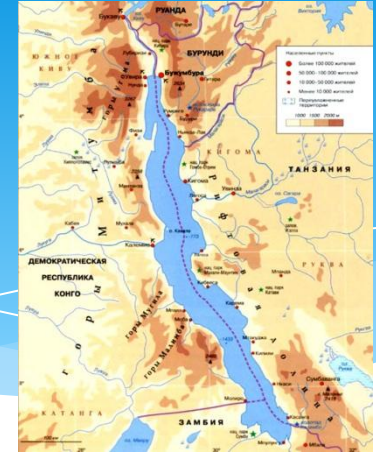
Аральское

Балхаш

Байкал

Ладожское

Иссык-Куль



* Подбери пару: понятия и определения.

- | | |
|---|----------------------|
| 1. Вода находящаяся в земной коре | а) пруд |
| 2. Подземные воды насыщенные газами. | б) ледники |
| 3. Плавающие ледяные горы | в) морены |
| 4. Самофонтанирующие подземные воды | г) айсберги |
| 5. Скопление пресного льда на суше | д) подземные воды |
| 6. Переувлажненный участок земной, поверхности поросший влаголюбивой растительностью. | ж) болота |
| 7. Граница образования ледников | з) артезианские воды |
| 8. Вода между двумя водоупорными слоями | и) межпластовые воды |
| 9. Искусственные реки | к) каналы |
| 10. Небольшие водохранилища | л) снеговая линия |
| | м) минеральные воды |



Источники информации

<http://xn--j1ahdidh.xn--p1ai/ref/eg/map-276/>

<http://www.google.ru/imgres?hl=ru&newwindow=1&sa=X&biw=1920&bih=979&tbm=isch&prmd=imvns&tbnid=ew44URvNHWP-E-M:&imgrefurl=http://www.lik59project/voda/3/index11.htm&docid=SojV1f87QxwieM&imgurl=http://www.lik590.ru/project/voda/3/60.jpg&w=500&h=600&ei=JneBT8X2C8fhtQa74tGyBA&zoiact=hc&vpx=918&vpy=622&dur=1111&hovh=246&hovw=205&tx=116&ty=151&sig=106301063317671973651&page=2&tbnh=143&tbnw=101&start=48&ndsp=5&ed=1t:429,r:13,s:48,i:266>

http://en.wikipedia.org/wiki/Lake_Baikal

<http://oko-planet.su/first/90049-oko-planety-3-goda-i-8-let.html>

http://infmir.ru/articles/kazakhstan-uzbekistan_aral/

<http://scharks.ru/oceans/50-mertvoe/index.shtm>

<http://www.seasofrussia.ru/textOhotskoe.html>

http://ru.wikipedia.org/wiki/%D0%A4%D0%B0%D0%B9%D0%BB:%D0%91%D0%B0%D1%80%D0%B5%D0%BD%D1%86%D0%B5%D0%B2%D0%BE_%D0%BC%D0%BE%D1%80%D0%B5

<http://www.moresochi.ru/top/>

http://infmir.ru/articles/kazakhstan-uzbekistan_aral/

<http://mir-map.ru/437693.html>

http://scharks.ru/oceans/38-andaman_l/index.shtm

<http://www.persiangufonline.org/interestgroups/friendsofPG.htm>

<http://historialdelperu.blogspot.com/2008/02/la-teora-asitica-de-alex-hrdlicka.html>

http://spacedigest.com.ru/index.php/Kazakhstan?l_id=271

http://www.planet-x.net.ua/ufo/ufo_paleocontact_Issyk_Kul.html

па «Юзер» руководитель Качкурова Л..В. МБОУСОШ №2 г. Амурска