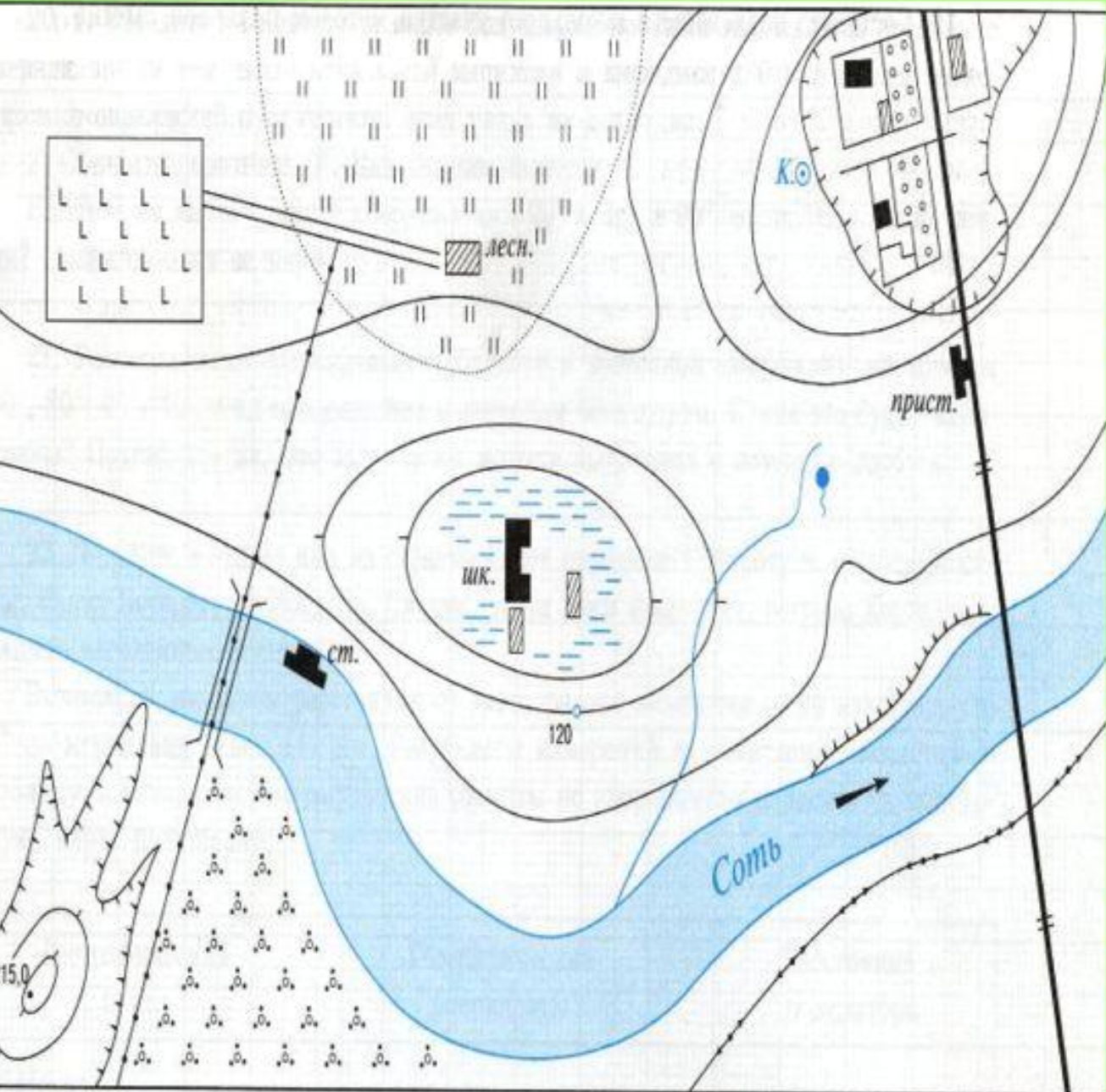


ПЛАН МЕСТНОСТИ И УСЛОВНЫЕ ОБОЗНАЧЕНИЯ



ПЛАН МЕСТНОСТИ

В 1 см- 200 м



- Не учитывается кривизна поверхности земли

- изображают небольшие участки местности

- нет градусной сетки

- простота изображения условными знаками



озеро и
реки

**Для чтения плана местности туристам
необходимо знание условных
обозначений и компас.**



Какие особенности вы можете отметить при составлении условных знаков?




**СИМВОЛЫ,
обозначающие
на планах и картах
разные объекты.**



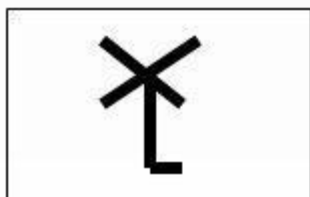
Условные знаки плана




Карьер



Камни



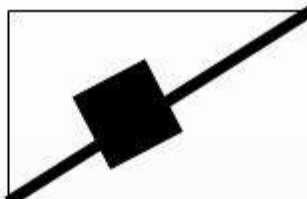
Ветряная
мельница



Родник
источник
ключ



Водяная
мельница



Ж/д станция



Памятник




Колодец

Условные знаки плана



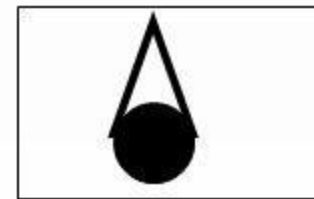
Школа




Просека




Завод



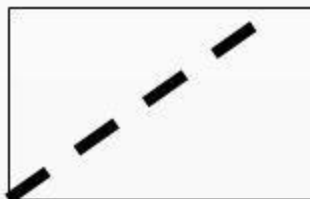
Башня




Редкий лес



Церковь
храм

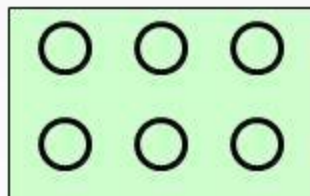


Тропинка

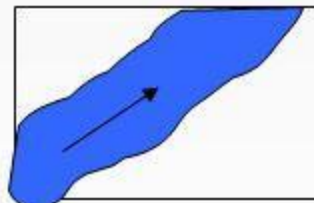


Грунтовая
дорога
Железная
дорога

Условные знаки плана




Фруктовый сад



Направление течения реки



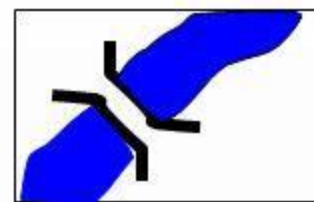
Поле, пашня



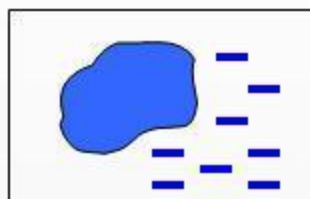
Обрыв



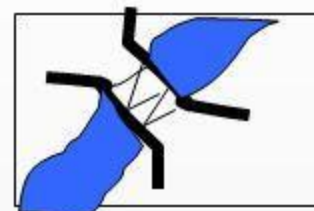
Огороды



Деревянный мост



Озеро, болото



Металлический мост

 - старт


 - контрольный пункт

 - поляна

 - лес с хорошей проходимостью

 - плохая проходимость


 - болото

 - речка

 - закрытая для бега территория

 - горизонталь


 - полугоризонталь

 - широкая асфальтовая


 - узкая асфальтовая


 гравийная дорога


 грунтовая дорога


 легко проезжаемая дорожка

 тропинка


 плохо заметная тропинка


 - трубопровод

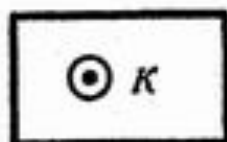
 - забор

 - здание

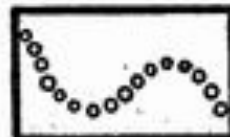
 - яма

 - обрыв


 - бугор



Колодцы



Живые изгороди




Ключи, родники



Двухпутные железные дороги




Пещеры




Шоссе




Скала останец



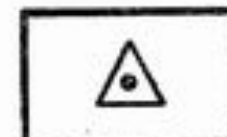
Грунтовые (проселочные) дороги




Указатели дорог




Полевые и лесные дороги



Тригонометрические пункты



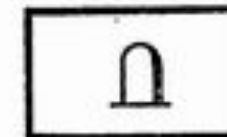
Зимние дороги




Церковь



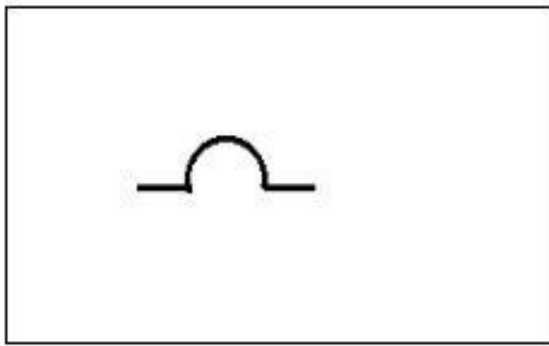
Мосты



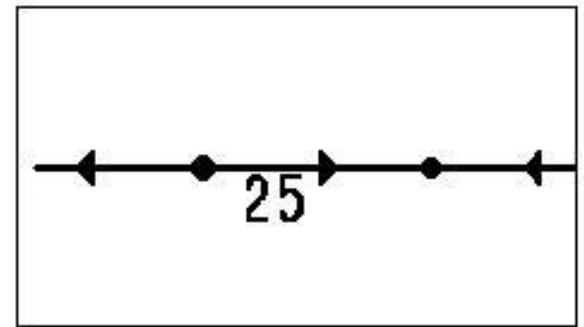
Памятники



Пристань

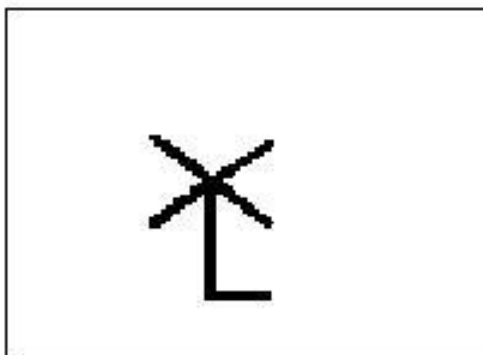


Линия электропередач




Электростанция


Вход в пещеру



Мельница



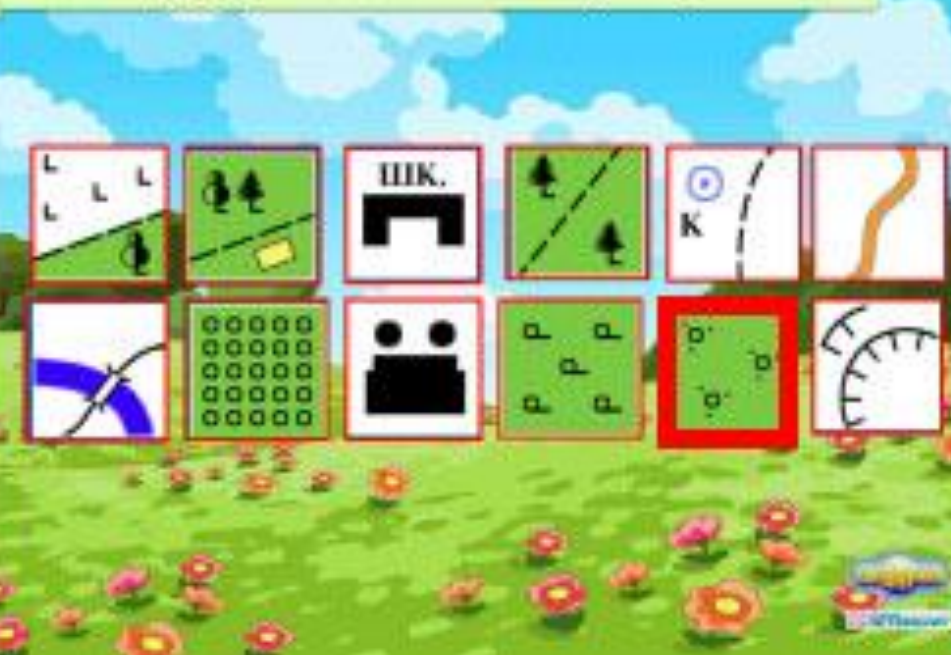
Выбери нужный условный знак



Выбери условный знак колодца




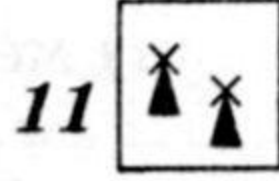


Выбери условный знак кустарника



Выбери условный знак шоссе



Подпишите названия условных знаков



1. _____
2. _____
3. _____
4. _____
5. _____
6. _____
7. _____
8. _____
9. _____
10. _____
11. _____
12. _____

ПРОЧИТАЙТЕ РАССКАЗ:

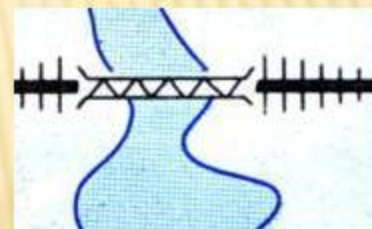
Наш путь шёл от




по



до




через




Затем мы двигались по



вдоль




к



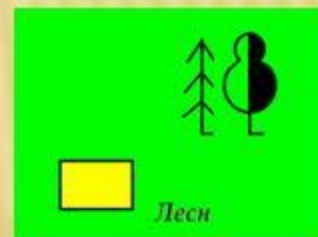
К вечеру мы вошли






прошли 2 км по


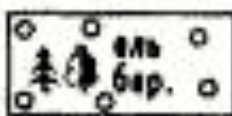



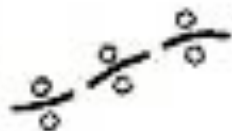
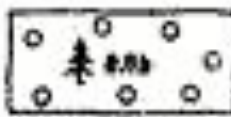
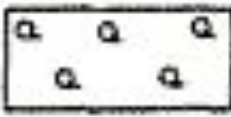
и у


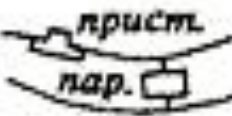


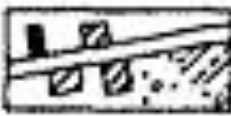


сделали привал .



В  ^{цзк.} решили организовать поход. Из  по  мы


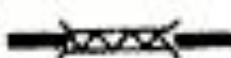

вышли на . Она привела нас в  к  , откуда по

 мы пересекли  и вышли на . Перед нашим

взором предстала . Мы подошли к  ^{прист.} _{пар.} переправились на

другой берег в . Здесь мы побывали на  и .

напились студеной воды из  ^{к.}, побывали в . Затем мы сели в

поезд на  ^{ст.}. Он вез нас по  мимо  ^{оз.}. Мы

вернулись в , на окраине которого стоит наша  ^{цзк.}.