

# Крым

Крым, (, крымско-тат. Qırım, Къырым; также — Крѣ́мский полуостров, укр. крымско-тат. Qırım yarımadası, Къырым ярымадасы, ранее — Таврида (греч. Ταυρίδα)) — полуостров в северной части Чёрного моря, с северо-востока омывается Азовским морем.

Большая часть полуострова является объектом территориальных разногласий между Россией, контролирующей её с марта 2014 года, и Украиной. Большинство государств — членов ООН продолжают рассматривать весь Крым как часть Украины.

Согласно федеративному устройству России, на спорной территории Крыма располагаются субъекты Российской Федерации Республика Крым и город федерального значения Севастополь.

С античных времён за полуостровом закрепилось название Таврика (греч. Ταυρικῆ), произошедшее от имени древнейших племён тавров, населявших южную часть Крыма. Современное название «Крым» стало широко использоваться только после XIII века, предположительно по названию города «Къырым», который после захвата Северного Причерноморья монголами являлся резиденцией наместника хана Золотой Орды. Возможно также, что название «Крым» произошло от Перекопского перешейка (русское слово «перекоп» — это перевод тюркского слова «qirim», которое означает «ров»). В период существования генуэзских колоний Крыма (1266—1475), ввиду большого числа армян, составлявших к 1400 году 2/3 числа всех жителей владений Генуэзской республики в Крыму, полуостров в источниках того времени стали именовать Морской Арменией (Armenia Maritime) или Большой Арменией (Armenia Magna).

Этимология слова «Къырым» неясна, и существует несколько версий его происхождения:

Искажение древнего названия полуострова Киммерия (лат. Cimmerium)

От древнетюркского слова \*qurum («защита, оборона»)

От древнегреческого κρημοί (кремной, «скалы»)

С XV века Крымский полуостров стали называть Таврией, а после его присоединения в 1783 году к России — Тавридой. Так же именовали и всё Северное Причерноморье — северное побережье Чёрного и Азовского морей с прилегающими степными территориями

## География

Полуостров глубоко выдаётся в Чёрное море, которым омывается с юга и запада; Крымский полуостров отделяет от Чёрного моря Азовское, которое омывает его с востока. Береговая линия Крымского полуострова превышает 2500 км; из них почти 50 % приходится на Присивашье, 750 км — на Чёрное море[8] и около 500 — на Азовское[9].

Полуостров соединяется с материком узким (до 8 км) Перекопским перешейком, по которому проложены шоссейная и железная дороги, а также проходят русло Северо-Крымского канала и высоковольтная ЛЭП. Восточнее Перекопского перешейка Литовский полуостров Крыма с материковым полуостровом Восточный Рог соединяет грунтовая дамба, по которой проложена улучшенная грунтовая дорога. Ещё восточнее через акваторию Сиваша по дамбе, связывающей крымский мыс Джангара и континентальный мыс Кутара, проложена асфальтированная автомобильная дорога и высоковольтная ЛЭП; восточнее через Чонгарский пролив по дамбе и плотине проходит грунтовая дорога, далее на восток через пролив по дамбе и мосту проходит железная дорога, а в восточной, самой узкой части пролива через него перекинут автомобильный мост, по которому проходит шоссе; на востоке Сиваша автомобильный мост перекинут через протоку Большое гирло Генического пролива, соединя северную оконечность крымской косы Арабатская стрелка с континентом. В 2015 году начато строительство автомобильного и железнодорожного мостов через Керченский пролив с целью соединить Крым с Таманским полуостровом.

Площадь — около 26 860 км<sup>2</sup>, из которых 72 % — равнина, 20 % — горы и 8 % — озёра и другие водные объекты.

С геологической точки зрения Крымский полуостров представляет собой южную часть Украинского кристаллического щита Восточно-Европейской платформы, в пределах которой выделяются Скифская плита и Крымская складчатая область.

### Крымские горы

По характеру рельефа полуостров делится на три неравные части: Северо-Крымская равнина с Тарханкутской возвышенностью (около 70 % территории), грядово-холмистые равнины Керченского полуострова с проявлением грязевого вулканизма и горный Крым, простирающийся тремя грядами — Главной (южной), Внутренней и Внешней (северной), разделёнными продольными равнинами. Горные сооружения Крыма являются частью Альпийской складчатой геосинклинальной области. Складчатая область Горного Крыма — крупное глыбовое поднятие, южная часть которого опущена под уровень Чёрного моря. Оно сложено интенсивно дислоцированными триас-юрскими флишевыми отложениями и более спокойно залегающими верхнеюрскими карбонатными и песчано-глинистыми меловыми, палеогеновыми и неогеновыми толщами. С ними связаны месторождения железных руд, различных солей, флюсовых известняков и др.[10]

### Новый Свет

Главная гряда Крымских гор — наиболее высокая (1545 м, гора Роман-Кош), представляет собой цепь отдельных плосковершинных известняковых массивов (яйл), разделённых глубокими каньонами (см. Большой каньон (Крым)). Южный склон Главной гряды выделяется как Крымское субсредиземноморье. Внутренняя и Внешняя гряды образуют Крымское предгорье.

Высокие горные вершины: Роман-Кош — 1545 м; Демир-Капу — 1540 м; Зейтин-Кош — 1534 м; Кемаль-Эгерек — 1529 м; Эклизи-Бурун — 1527 м; Ангара-Бурун — 1453 м.

Крайняя северная точка Крыма расположена на Перекопском перешейке, крайняя южная — мыс Николая, крайняя западная — мыс Прибойный (Кара-Мрун) на Тарханкуте, крайняя восточная — мыс Фонарь на Керченском полуострове. Расстояние с запада на восток (между мысами Кара-Мрун и Фонарь) — 326 км, с севера на юг (от Перекопского перешейка до мыса Николая) — 205 км. Протяжённость с запада на восток — 360 км, с севера на юг — 180 км. Центр Крымского полуострова находится у села Азов.

Берега аккумулятивно выровнены. Протяжённость береговой линии 980 км, из них 76 % — абразионные берега (то есть где под действием волн разрушались скалы)[11]. Крупнейшие заливы на побережье Чёрного моря: Каркинитский, Каламитский, Феодосийский. На побережье Азовского: Сиваш, Казантипский и Арабатский. На востоке Крыма находится Керченский полуостров, на западе — Тарханкутский полуостров, на юге — Гераклеийский полуостров, на севере — Тюп-Тархан.

## Климат

Основная статья: Климат Крыма

Крым, несмотря на относительно небольшую территорию, **отличается разнообразным климатом. Климат Крыма делится на три подзоны:**

Степной Крым (большая часть Крыма, север, запад и центр Крыма).

Крымские горы

Климат северной части **умеренно-континентальный**, на **южном берегу — с чертами похожими на субтропический**. Средняя температура января от  $-1\dots -3$  °C на севере степной зоны до  $+1\dots -1$  °C на юге степной зоны, на Южном берегу Крыма от  $+2\dots +6$  °C. Средняя температура июля и августа ЮБК и восточной части Крыма: Керчи и Феодосии  $+23\dots +27$  °C. Осадков от 300—400 мм в год на севере до 1000—2000 мм в горах.

Летом (во второй половине июля) в степной части Крыма дневная температура воздуха достигает  $+35\dots +37$  °C в тени, ночью до  $+23\dots +25$  °C. Климат преимущественно сухой, преобладают сезонные суховеи. Чёрное море летом прогревается до  $+27$  °C. Азовское море прогревается до  $+28$  °C.

Степная часть Крыма лежит в степной **зоне умеренного климата**. Эта часть Крыма отличается длительным засушливым и очень жарким летом и мягкой, малоснежной зимой с частыми оттепелями и очень переменной погодой. Для Крымских гор характерен горный тип климата с выраженной поясностью по высотам. Лето также очень жаркое и сухое, зима же влажная и мягкая. Для Южного берега Крыма характерен **субсредиземноморский климат**. **Снежный покров бывает только временный, устанавливается в среднем раз в 7 лет, морозы только при прохождении арктического антициклона.**

## Флора и фауна Крыма

Основные статьи: Фауна Крыма, Флора Крыма, Энтомофауна Крыма

Животный мир Крыма представляет собой уникальный комплекс видов с высоким уровнем изоляции от других географически смежных фаун Кавказа, Балкан и материковой части Украины. Характеризуется высоким уровнем эндемизма, сочетанием горно-лесных (крупнейшие связи с Западным Кавказом) и равнинно-степных (связи с материковым Приазовьем) фаунистических комплексов. В фауне Крыма выявлен ряд видов, распространение которых в Восточной Европе ограничено только Крымом.

В Крыму произрастают около 2400 видов растений, из которых деревья — 77 видов. Кустарников несколько больше — 113 видов[13]. 118 видов крымских растений включены в Красную книгу или признаны заповедными решением местных органов власти

## Города

### Севастополь

Численность населения Крыма (в пределах контролируемой Россией территории) на 2019 год, по данным Росстата, составила 2 355 030 человек. В городах проживало 1 380 764 человек, в сельской местности — 969 637 человек. Крупнейшие города: Севастополь, Симферополь, Керчь, Евпатория и Феодосия.

Крупнейший город Крымского полуострова — Севастополь — 443 212 жителей (2019), Симферополь на 2-м месте — 341 527 жителей (2019). Исторически для Севастополя и Симферополя характерно «соревнование» за 1-е место по населению, третье же место с первой всероссийской переписи населения в 1897 году неизменно принадлежит Керчи (по состоянию на 2019 год, 151 025 человек).

### Экономика

Основные отрасли — промышленность (более 530 крупных и средних предприятий), строительство, сельское хозяйство, торговля, здравоохранение.

### Развит туризм



Боспорское царство в 1 веке до н. э.

Первыми жителями Крыма, известными нам по античным источникам, были киммерийцы (XII в. до н. э.). Пребывание их в Крыму подтверждается античными и средневековыми историками, а также информацией, которая дошла до нас в виде топонимов восточной части Крыма: «Киммерийские переправы», «Киммерик».

В середине VII в. до н. э. часть киммерийцев была вытеснена скифами из степной части полуострова в предгорья и горы Крыма, где они создавали компактные поселения. В V в. до н. э. на берегах Чёрного моря возникают два греческих государства. Одно из них — демократическая рабовладельческая республика Херсонес Таврический. Другое — Боспорское, автократическое государство, столицей которого стал Пантикапей.



Греческие колонисты привезли на берега Кимерии-Таврики кораблестроение, виноградарство, выращивание оливковых деревьев и других культур, строили храмы, театры, стадионы. В Крыму возникают сотни греческих поселений — полисов. Античные греки создают великие историко-литературные памятники о Крыме.





Херсонес Таврический - город, основанный древними греками на Крымском полуострове




1: Scythian warrior, 5th C. BC  
2: Scythian nobleman, 4th C. BC



1. Сицо - меотский знатный воин. V век до н.э.  
2. Знатный скифский воин. V век до н.э.  
3. Скифская воительница. IV век до н.э.

Скифское государство в Крыму просуществовало до второй половины III в. н. э. и было уничтожено готами. В 370 году в Крым с Таманского полуострова вторглись гунны. В начале VIII века Крым разделили между собой Византия и Хазария, от последней на полуострове остался реликтовые этносы крымчаков и караимов

# Крещение князя Владимира в Херсонесе (988 год)



В IX веке в Крым попадает Кирилл — создатель кириллицы. В том же веке в Крыму появляются печенег и русы (Бравлин). В начале X века Крым становится ареной сражения армий русов и хазар. В 988 году здесь принимает крещение русский князь Владимир. После разгрома Хазарии Святославом хазарская часть Крыма переходит под власть русского Тмутараканского княжества. Значимым городом в этот период становится Корчев.

Конец русскому влиянию в Крыму кладут половцы, которые появляются здесь с XII века. Современный крымско-татарский язык, от которого в Крыму много топонимов (в том числе Крым, Аю-Даг, Артек), является потомком половецкого языка.

# В составе Золотой Орды: 1223-1441



- После ослабления Византии в её бывших крымских владениях было основано православное княжество Феодоро со столицей в городе Мангуп. 1222 годом датируется первый турецкий десант в Судаче, который разгромил русско-половецкое войско. Буквально на следующий год в Крым вторгаются татаро-монголы Джэбэ. Степной Крым становится улусом Золотой Орды. Административным центром полуострова становится город Крым.



В 1478 году Крымское ханство стало протекторатом Османской империи. В XV веке турки с помощью итальянских специалистов строят на Перекопе крепость Ор-Капу. С этого времени у Перекопского вала появляется другое имя - Турецкий. С конца XV в. татары в Крыму постепенно переходят от кочевых форм хозяйства к оседлому земледелию. Основным занятием крымских татар (так их стали называть намного позднее) на юге становится садоводство, виноградарство, выращивание табака. В степных районах Крыма развито животноводство, в первую очередь разведение овец и коней. С конца XV века Крымское Ханство совершало постоянные набеги на Украину, Московское государство и Польшу. Основная цель набегов - захват рабов и их перепродажа на турецких рынках. Для противодействия им в 1554 была основана Запорожская Сечь.

Турецкий вал - фортификационное сооружение, представляющее собой ров с валом, отделяющее Крымский полуостров от материка и насчитывающее около 2 тысяч лет.

По некоторым версиям, построен ещё римлянами, для защиты полуострова от набегов кочевников. Постоянно использовался как укрепление начиная с 1509 года, когда полностью было закончено строительство крепости Перекоп.



Русско-турецкая война 1768-74 годов, положила конец османскому господству и по Кючук-Кайнарджийскому мирному договору 1774 года османы отказались от претензий на Крым. По окончании войны начинается расцвет Крыма. Строятся мощные города-крепости Севастополь (в 1783 году) и Симферополь (в 1784 году). Начинается бурный расцвет промышленности и торговли.


# Русско-турецкая война (1768—1774)

- Династия Гиреев - династия ханов, правившая Крымским государством с начала XV века до присоединения его к Российской империи в 1783 году. Основателем династии был первый хан Крыма Хаджи I Гирей, в результате долгой борьбы добившийся независимости Крыма от Золотой орды.
- Некоторые представители династии занимали также престол Казанского, Астраханского и Касимовского ханств.
- Девлет I Гирей известен своими войнами с Иваном Грозным. Последним Гиреем на крымском троне был Шахин Гирей, который отрёкся от престола, переехал в Россию, а затем в Турцию, где был казнён.




После присоединения Екатериной II Крыма к России и предпринятого ей туда, вместе с Потёмкиным путешествия, полуостров становится основным местом отдыха российской знати. На полуострове начинается строительство новых городов - Симферополя и Севастополя.






- Гурзуф



- Балаклава





- Крымская война 1853-1856, также Восточная война - война между Российской империей и коалицией в составе Британской, Французской, Османской империй и Сардинского королевства. Боевые действия разворачивались на Кавказе, в Дунайских княжествах, на Балтийском, Черном, Белом и Баренцевом морях, а также на Камчатке. Наибольшего напряжения они достигли в Крыму.



МЕНШИКОВ



*Genl. V. A. Menshikov*

*Generalissimo*

*Generalissimo*

МЕНШИКОВЪ

Печатно-Литограф. Кавказск. воен. управлен. и воен. журн.  
въ Спб., в Д. Давыдовъ Мл. в Д. Прохор. Мл. 1861 г.

Възд. А. БЕССОНОВЪ, Авт. въ томъ числѣ в. ДИКИНЪ

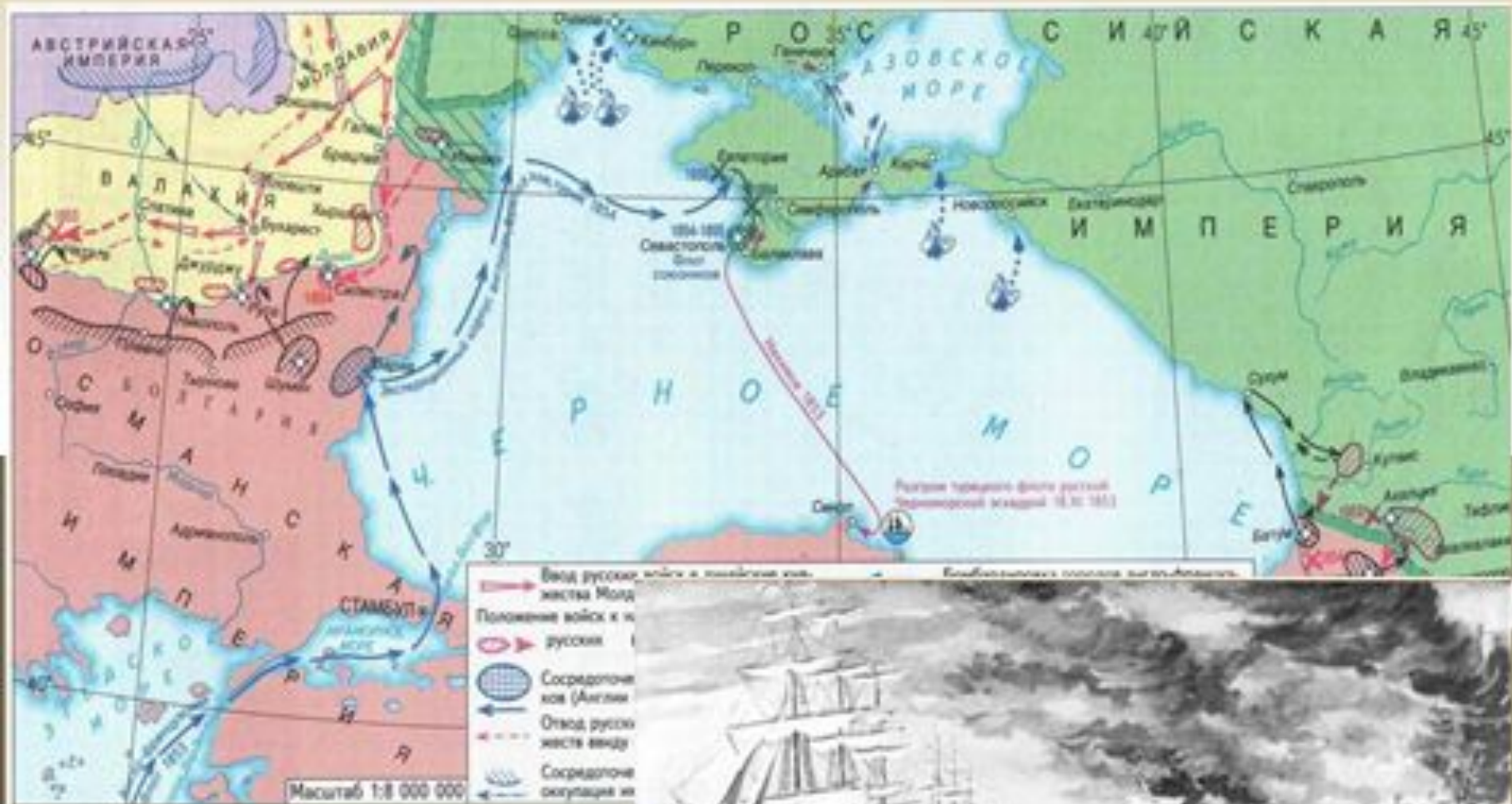


Николай I



Наполеон III

- Российская империя с одной стороны;
- Османская империя, Англия, Франция – с другой;
- Враждебный нейтралитет по отношению к России со стороны Австрии и Пруссии.









Победа была достигнута благодаря выучке, храбрости, героизму русских солдат и высокому военно-морскому искусству командующего флотом адмирала Нахимова.



Среди героев этого сражения известно имя рядового матроса Петра Кошки. Он отличился отвагой и меткой стрельбой.



7  
В сентябре 1854 года сторожевые посты в Севастополе увидели на горизонте линии боевых вражеских кораблей.



10  
Парусные корабли русского флота не могли соперничать в морском сражении с паровыми судами противника. Военный совет решил затопить корабли, закрыть ими вход в Севастопольскую бухту.




11  
Тяжело было морякам покидать свои боевые корабли. Сняв пушки с судов, матросы сошли на берег, чтобы с суши защищать Севастополь. 16 тысяч матросов стали главным оплотом обороны Севастополя.

# Оборона Севастополя

17 октября 1854 – 30 августа  
1855

349 дней.





Началась подготовка к обороне Севастополя. Под руководством адмиралов флота Корнилова и Нахимова матросы и солдаты возводили укрепления, рыли траншеи, строили редуты.



Враги превосходили защитников Севастополя не только численностью, но и вооружением. У них были нарезные ружья — штуцера, стрелявшие на 1200 шагов. Гладкоствольные ружья русских солдат стреляли всего на 300 шагов.



19

**5 октября 1854 года неприятель подверг Севастополь первой бомбардировке. Одновременно с суши и с моря по городу стреляло свыше 1500 орудий.**



20

**В этот день на пятом редуте погиб командующий севастопольским гарнизоном адмирал Корнилов.**



**Руководство обороной города возглавил любимец матросов великий русский флотоводец Павел Степанович Нахимов.**

**Неприятель непрерывно забрасывал город тысячами бомб, пытался взять его штурмом. Защитники Севастополя проводили дни и ночи на бастионах; они отражали яростные атаки врага, восстанавливали разрушенные и строили новые укрепления. Солдаты и матросы жили в землянках, не доедали и болели. Женщины и дети, не обращая внимания на непрерывный полёт снарядов и пуль, пробирались на бастионы и приносили солдатам воду и пищу. Люди тысячами гибли. Но севастопольцы не теряли мужества и энергии. Они героически защищали свой город.**



**За отвагу, находчивость и смекалку матрос Пётр Кошна был награждён Нахимовым боевой медалью.**






**А когда в честь Севастопольской обороны на Малаховом кургане был воздвигнут памятник адмиралу Корнилову, на его постаменте установили скульптуру рядового матроса 30-го флотского экипажа Петра Кошки.**



П. С. Нахимов



В. А. Корнилов



Portrait of Vladimir Istomin by the artist Ivan Ivanovich Ivanov

*V. Istomin*

*Владимир Иванович*

ИСТОМИНЪ.

Portrait of Vladimir Istomin by the artist Ivan Ivanovich Ivanov, 1870. The portrait is a reproduction of the original work by the artist Ivan Ivanovich Ivanov, which was published in the magazine "The Russian Soldier" in 1870.

W. H. BROWN, Centre - Astoria.



Истомин Владимир Иванович

Эдуард Иванович Тотлебен

# Дарья Севастопольская (1837-1892)



## Дарья Лаврентьевна Михайлова

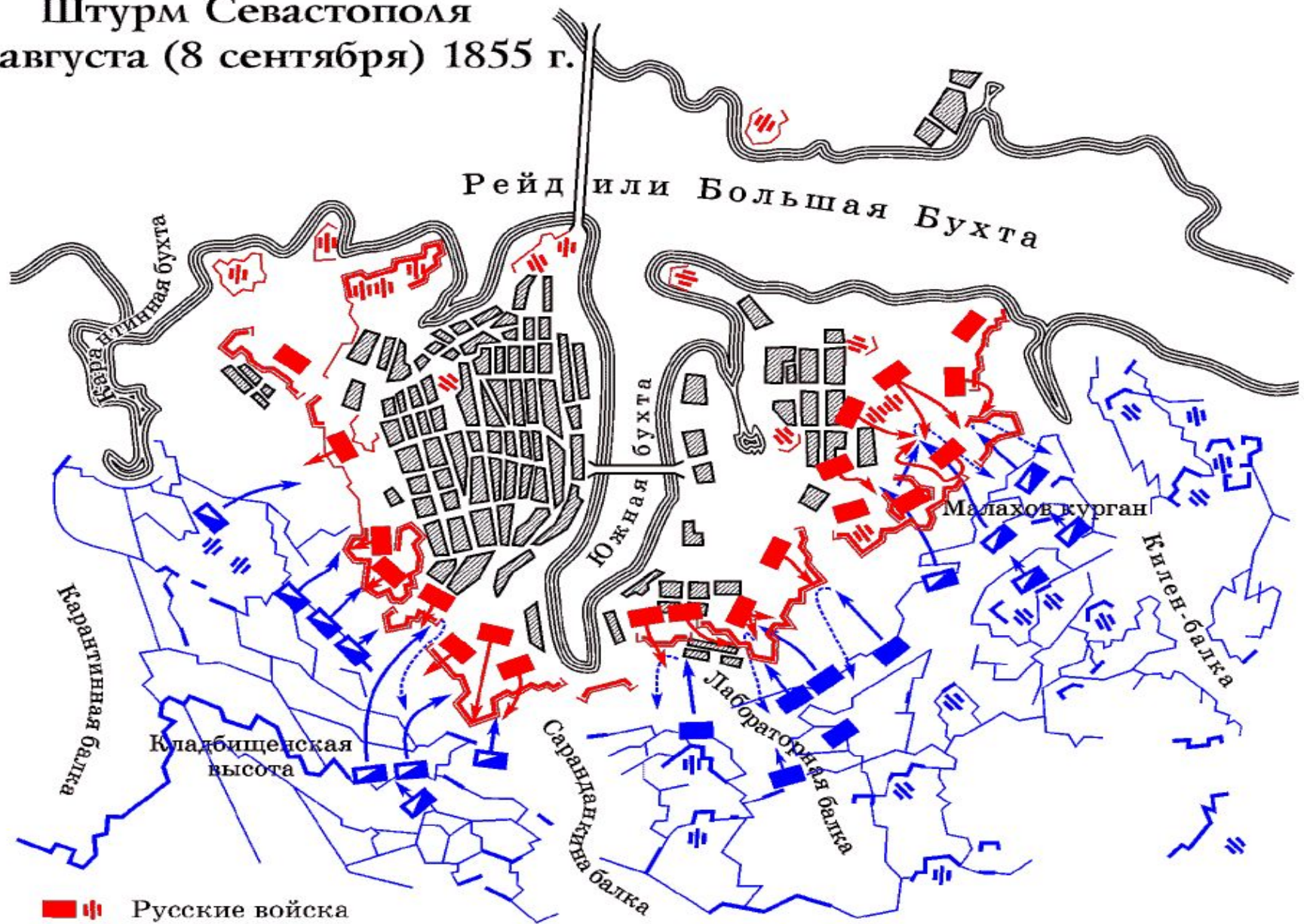
«первая сестра милосердия»

она не ограничивалась  
только оказанием  
помощи раненым, и,  
переодевшись в  
мужское платье, под  
именем Александра  
Михайлова участвовала  
в боях, ходила в  
разведку



# Штурм Севастополя

27 августа (8 сентября) 1855 г.



- || Русские войска
- || Французские войска
- || Английские войска



# Графская пристань в Севастополе во время войны .





# Фотографии Роджера Фентона «Крымская война»

Роджер Фентон - личный фотограф королевы Виктории, первый военный корреспондент - стал известен благодаря своей серии из 360 работ с Крымской войны.









# Гражданская война в Крыму



**После Октябрьской революции советская власть победила в Крыму позже, чем в центре России. Опорой большевиков был Севастополь. Однако уже в конце апреля 1918 г. Германские войска захватили полуостров, а в ноябре 1918 г. их сменили англичане с французами. Летом 1919 г. армия Деникина А.И. заняла весь Крым. Однако осенью 1920 г. Красная Армия во главе с М.В. Фрунзе восстановила советскую власть.**

**Из Крыма эмигрировали тогда сотни тысяч человек, которые оказались разбросаны по всему свету. Крым навсегда в сердцах многих русских людей, оторванных от Родины, стал последним воспоминанием о России.**

# Великая Отечественная война

- Оборона Севастополя и битва за Крым — боевые действия советских и немецко-румынских войск в Крыму в ходе Великой Отечественной войны, происходившие с 30 октября 1941 года по 4 июля 1942 г.

Общие потери советских войск за весь период обороны Севастополя 200 481 человек, из них безвозвратные потери — 156 880 человек, санитарные — 43 601 человек.

За взятие Севастополя командующий 11-й армией Манштейн получил звание фельдмаршала, а весь личный состав армии — специальный нарукавный знак «Крымский щит».



- После начала Великой Отечественной войны в 1941 году Красная армия вынуждена была покинуть Крым, отступив на Таманский полуостров. Но контрнаступление, направленное оттуда закончилось неудачей, и армия была отброшена еще дальше, за Керченский пролив.



# Керчь - город герой

Линия фронта четырежды проходила через Керчь. В результате кровопролитных боёв город был практически полностью разрушен (разрушено более 85 % зданий). За время оккупации были убиты 15 тысяч мирных жителей. Из них 7 тысяч расстреляны в Багеровском рве. Более 14 тысячи угнаны в Германию. Золотыми буквами вписаны в историю города Керченско-Эльтигенская десантная операция и подвиг защитников **Аджимушкайских каменоломен**. Всего в боях за Керчь 146 воинов удостоены звания Героя Советского Союза.

11 апреля 1944 года советские войска освободили город.

14 сентября 1973 года Керчи присвоено звание город-герой с вручением высших наград СССР — ордена Ленина и медали Золотая звезда



Парус, памятник Героям Эльтигенского десанта

**Аджимушкайские каменоломни** — подземные каменоломни в черте города Керчь (названы по посёлку Аджимушкай), где со второй половины мая до конца октября 1942 года часть войск Крымского фронта вела оборону против немецких войск. Длина раскопанных ходов центральных каменоломен более 8 км, многие километры ходов скрыты под завалами, которые образовались в результате попыток фашистов подорвать кровлю каменоломен. Общее число оборонявших каменоломни солдат, офицеров, гражданских (включая женщин и детей) около 13 тыс. человек.



**Архитектурная композиция у входа в музей**



Великая Отечественная война всерьез обострила и межнациональные конфликты в Крыму. Так, в 1944 году из Крыма выселили окончательно не только татар за сотрудничество некоторых из них с немцами, но и болгар, греков и караимов.

**май 1944**

- **Где депортация крымских татар** — насильственное выселение крымских татар из Крыма в Узбекистан и соседние районы Казахстана и Таджикистана; небольшие группы были также отправлены в Марийскую АССР и ряд других регионов РСФСР. Депортация была проведена Народным комиссариатом внутренних дел СССР 18—20 мая 1944 года по решению Государственного комитета обороны за подписью его председателя И. В. Сталина.

- Погибших      Различные подсчёты

а) 34 тыс.    б) 40–44 тыс.    в) 42 тыс.    г) 45 тыс.    д) 110 тыс.    е) 195 471 (18-27 % от численности народа, или около 46,2%, по данным НДКТ)

В ноябре 1989 года Верховный Совет СССР признал депортацию крымских татар незаконной и преступной.

Закон РСФСР от 26 апреля 1991 года № 1107-1 «О реабилитации репрессированных народов» признал депортации народов в СССР актом геноцида.

**Памятник жертвам депортации крымских татар в Ялте**





## Присоединение Крыма к Украине

В 1954 году Никита Хрущев вместе с советским руководством принял решение передать территории Крыма Украинской ССР, мотивируя это решение территориальной близостью, общностью экономики, тесными культурными и хозяйственными связями между

# В составе независимой Украины:



- 5 мая 1992 года Верховный Совет Автономной Республики Крым принял декларацию «Акт о провозглашении государственной самостоятельности Республики Крым», но затем, под давлением Украины, отменил это решение

- 23 февраля - 25 февраля 2014 года Массовое снятие украинских флагов Рано утром 27 февраля 2014 года группы вооружённых людей заняли здания парламента и правительства Крыма в Симферополе, а также блокпосты на Перекопском перешейке.
- Совет Автономной Республики Крым и Севастопольский городской совет приняли Декларацию о независимости Автономной Республики Крым и города Севастополя.
- 17 марта 2014 года согласно данной декларации была провозглашена независимая Республика Крым, в которой город Севастополь имеет особый статус.
- 18 марта 2014 года был подписан договор о вхождении Республики Крым и города Севастополя в состав Российской Федерации на правах субъектов Российской Федерации. Украина не признаёт ни провозглашение самостоятельности Крыма, ни его вхождение в состав России.



18 марта 2014 года подписан межгосударственный Договор между Российской Федерацией и Республикой Крым о принятии в состав Российской Федерации Республики Крым. В соответствии с договором в составе Российской Федерации образуются новые субъекты — Республика Крым и город федерального значения Севастополь. 21 марта в Крыму образован одноименный федеральный округ с центром в Симферополе.



# Памятник «Вежливым людям»

- В центре города Симферополя в сквере Республики. Посвящён военнослужащим Вооружённых сил Российской Федерации, так называемым «вежливым людям», принимавшим участие в присоединении Крыма к России в феврале-марте 2014 года после смены власти на Украине. Открыт 11 июня 2016 года.



# Известные люди в Крыму

[http://crimea-excursion.ru/znamenitye  
\\_liudi\\_v\\_krymu.html](http://crimea-excursion.ru/znamenitye_liudi_v_krymu.html)

Пушкин, Чехов, Куприн, Толстой, А.  
Грин, М. Волошин

!!! Айвазовский